ГЕНЕРАЛЬНЫЙ ПЛАН МУНИЦИПАЛЬНОГО ОБРАЗОВАНИЯ ВЕРХ-ТУЛИНСКОГО СЕЛЬСОВЕТА НОВОСИБИРСКОГО МУНИЦИПАЛЬНОГО РАЙОНА НОВОСИБИРСКОЙ ОБЛАСТИ

КАРТА ГРАНИЦ НАСЕЛЕННЫХ ПУНКТОВ, ВХОДЯЩИХ В СОСТАВ ПОСЕЛЕНИЯ

МО ВЕРХ-ТУЛИНСКИЙ СЕЛЬСОВЕТ
М 1:25 000

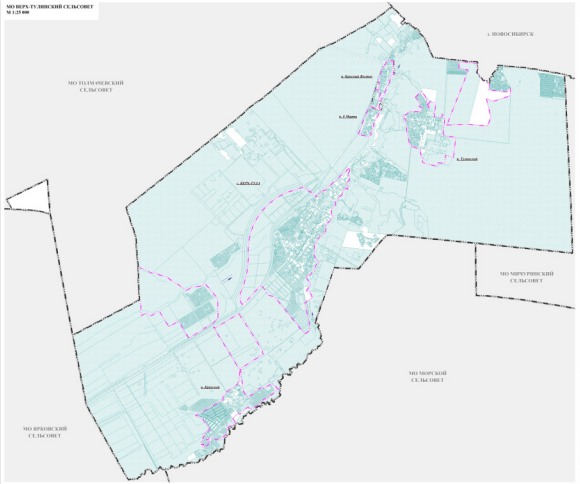

ПОСЕЛОК ТУЛИНСКИЙ
М 1:5 000

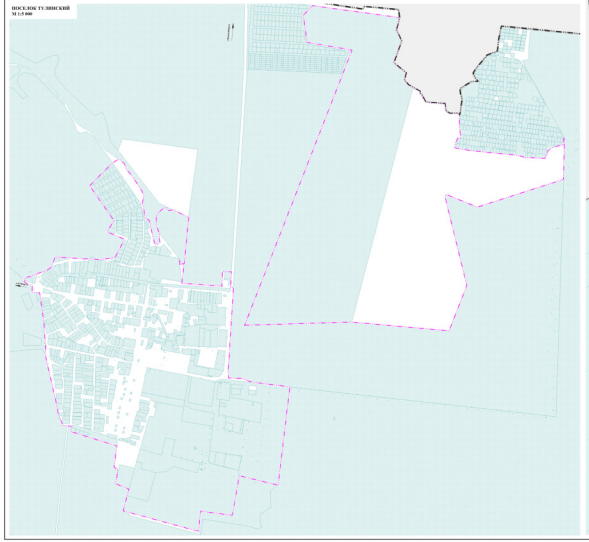

СЕЛО ВЕРХ-ТУЛА
М 1:5 000

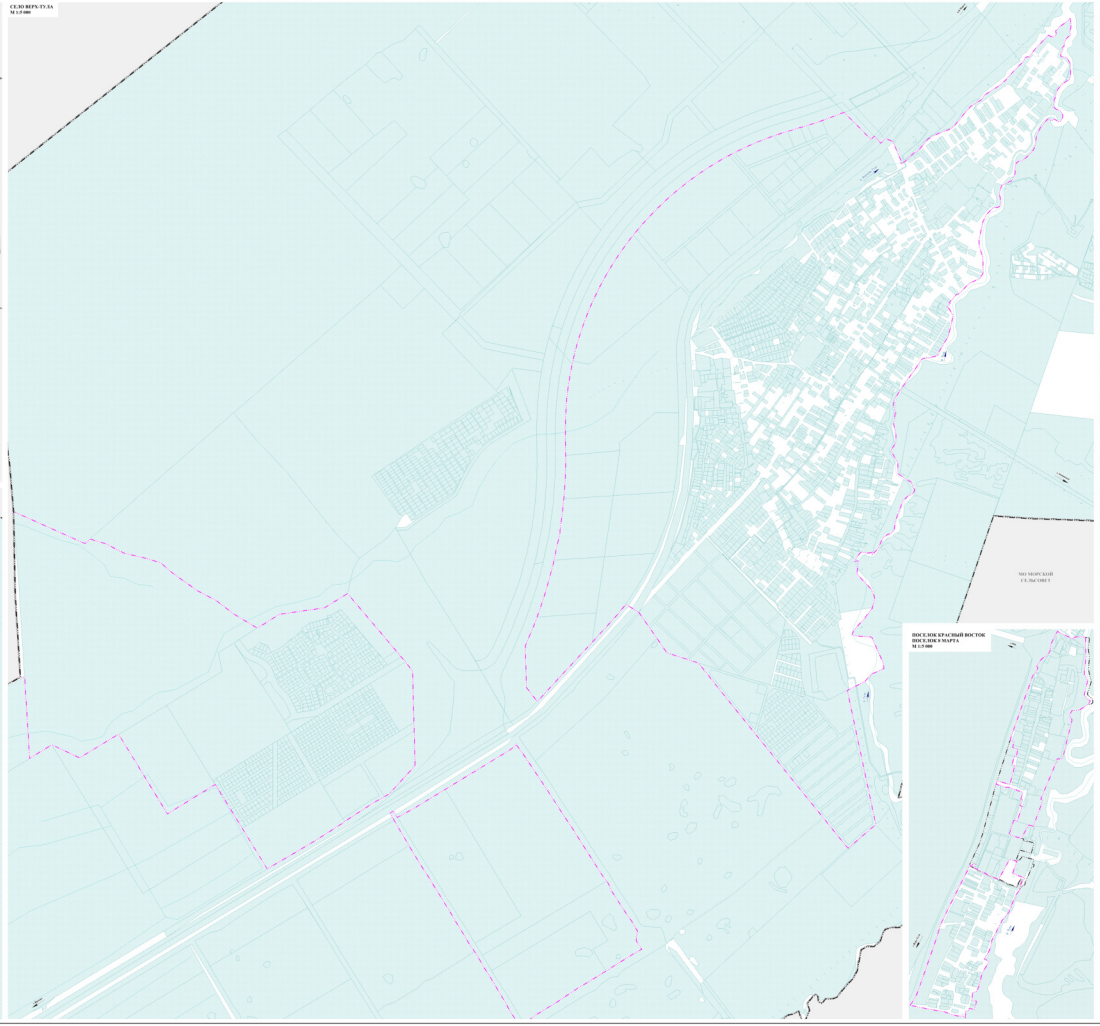

ПОСЕЛОК КРУПСКОЙ
М 1:5 000

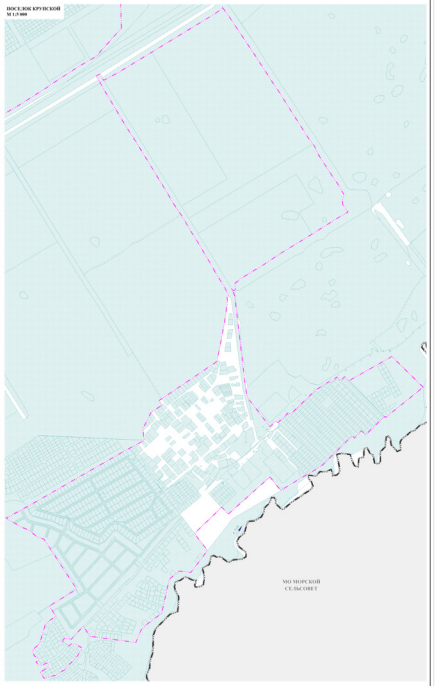

ПОСЕЛОК КРАСНЫЙ ВОСТОК
ПОСЕЛОК 8 МАРТА
М 1:5 000

УСЛОВНЫЕ ОБОЗНАЧЕНИЯ

Границы населенных пунктов:

- Граница сельского поселения
- Граница муниципального образования
- Территориальная граница населенного пункта
- Граница земельных участков, сведения о которых содержатся в Едином государственном реестре недвижимости

Объекты капитального строительства:

- Жилая зона (дома, дачные дома)