



**МИНИСТЕРСТВО
СТРОИТЕЛЬСТВА
НОВОСИБИРСКОЙ ОБЛАСТИ**

ПРИКАЗ

25.03.2021

№ 195

г. Новосибирск

**Об утверждении проекта межевания территории потребительского
огороднического кооператива «Восход в Садовом» в границах Станционного
сельсовета Новосибирского района Новосибирской области**

В соответствии со статьями 43, 45, 46 Градостроительного кодекса Российской Федерации, Законом Новосибирской области от 18.12.2015 № 27-ОЗ «О перераспределении полномочий между органами местного самоуправления муниципальных образований Новосибирской области и органами государственной власти Новосибирской области и внесении изменения в статью 3 Закона Новосибирской области «Об отдельных вопросах организации местного самоуправления в Новосибирской области», постановлением Правительства Новосибирской области от 29.02.2016 № 57-п «Об установлении Порядка взаимодействия между органами местного самоуправления муниципальных образований Новосибирской области и министерством строительства Новосибирской области при реализации ими перераспределенных полномочий», Положением о министерстве строительства Новосибирской области, утвержденным постановлением Правительства Новосибирской области от 02.10.2014 № 398-п, **п р и к а з ы в а ю**:

1. Утвердить прилагаемый проект межевания территории потребительского огороднического кооператива «Восход в Садовом» в границах Станционного сельсовета Новосибирского района Новосибирской области (далее – документация по планировке территории).

2. Управлению архитектуры и градостроительства министерства строительства Новосибирской области (Тимонов Д.С.):

1) направить утвержденную документацию по планировке территории в администрацию Новосибирского района Новосибирской области в течение пяти рабочих дней со дня утверждения документации по планировке территории для официального опубликования и размещения на официальном сайте муниципального образования в информационно-телекоммуникационной сети Интернет;

2) совместно с отделом информационного обеспечения министерства строительства Новосибирской области (Ибрагимов Г.Г.) обеспечить размещение настоящего приказа на официальном сайте министерства строительства Новосибирской области в информационно-телекоммуникационной сети Интернет в течение семи дней со дня его принятия.

3. Контроль за исполнением настоящего приказа возложить на заместителя министра – главного архитектора Новосибирской области Авсейкова А.С.

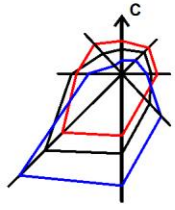
Министр

И.И. Шмидт

УТВЕРЖДЕН
приказом министерства
строительства Новосибирской
области
от 25.03.21 № 195

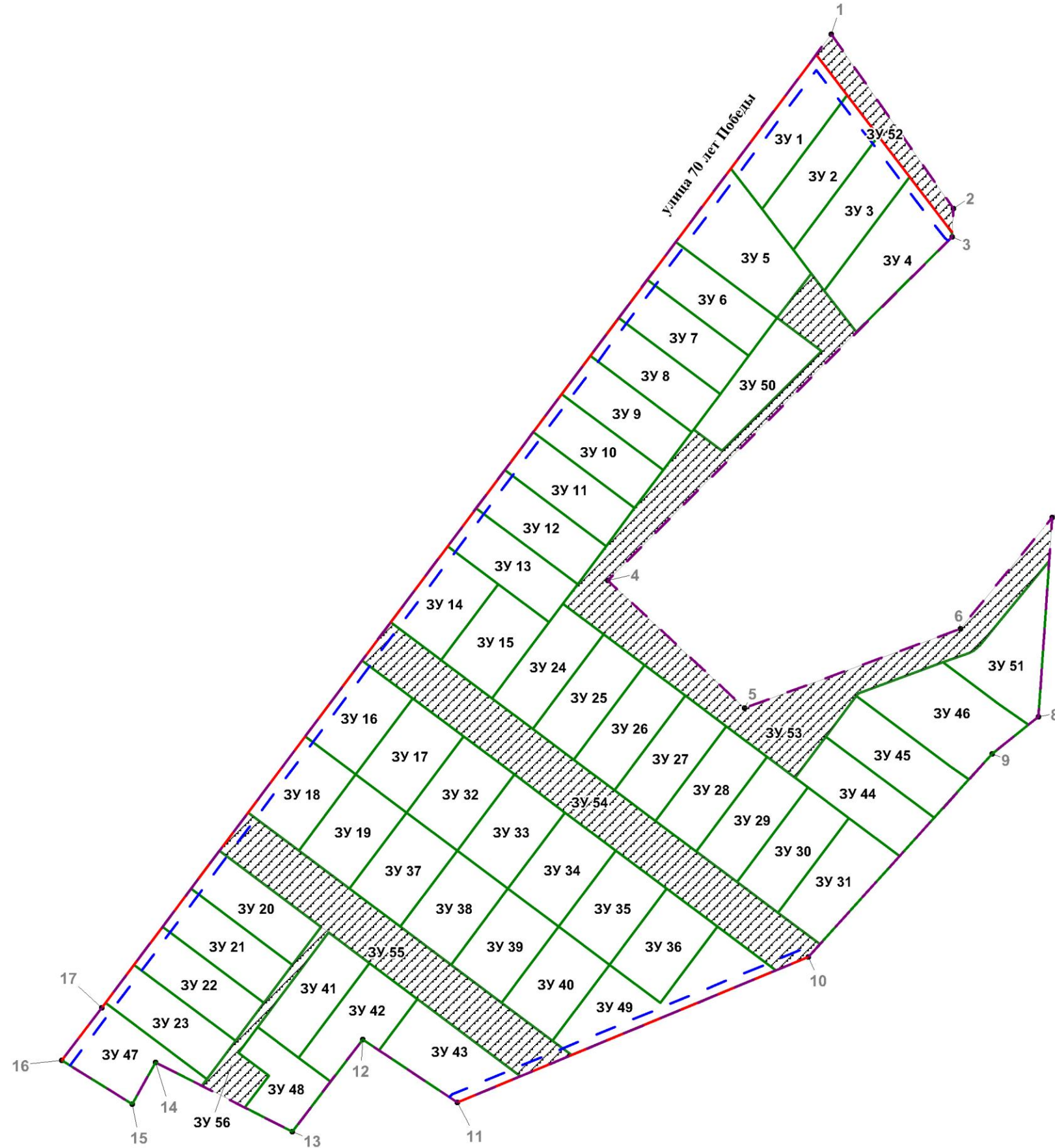
**Проект межевания территории потребительского огороднического
кооператива «Восход в Садовом» в границах Станционного сельсовета
Новосибирского района Новосибирской области**

1. Чертеж межевания территории.
 2. Текстовая часть проекта межевания территории.
-








ПРОЕКТ МЕЖЕВАНИЯ ТЕРРИТОРИИ

1. Чертеж межевания территории



Условные обозначения:

Границы:

-  - границы существующих элементов планировочной структуры
-  - красные линии, утверждаемые проектом межевания территории
-  - линии отступа от красных линий в целях определения мест допустимого размещения зданий, строений, сооружений;
-  - граница образуемых земельных участков
-  - граница образуемых земельных участков, которые будут отнесены к территориям общего пользования или имуществу общего пользования
- ЗУ 1** - условный номер образуемого земельного участка
- 1** - номер характерной точки границы территории, в отношении которой утвержден проект межевания

Примечания: 1. Границы публичных сервитутов отсутствуют.

2. Текстовая часть проекта межевания территории

Красные линии установлены для застроенных территорий, в границах которых не планируется размещение объектов капитального строительства. Красные линии установлены в связи с образованием земельных участков, расположенных в границах территории, применительно к которой не предусматривается осуществление комплексного развития территории.

В границах проекта межевания территории отсутствуют границы лесничеств, участковых лесничеств, лесных кварталов, лесотаксационных выделов или частей лесотаксационных выделов.

Постановлением Правительства Новосибирской области от 28.12.2011 № 608-п «О введении в действие местной системы координат Новосибирской области» на территории Новосибирской области установлена местная система координат Новосибирской области, используемая для ведения Единого государственного реестра недвижимости.

Таблица №1

Сведения о границах территории, в отношении которой
утвержден проект межевания

№ характерн ой точки	Координаты характерной точки	
	X	Y
1	499917,28	4201742,52
2	499862,34	4201781,07
3	499853,40	4201780,60
4	499745,00	4201672,00
5	499704,80	4201715,10
6	499729,70	4201783,30
7	499764,92	4201812,23
8	499701,94	4201807,86
9	499690,36	4201793,28
10	499626,28	4201735,24
11	499580,41	4201624,54
12	499600,20	4201594,73
13	499571,20	4201572,50
14	499593,03	4201529,35
15	499579,84	4201522,02
16	499593,67	4201499,79
17	499610,24	4201512,41

Сведения об образуемых земельных участках

Условный номер земельного участка на чертеже	Учетный номер кадастрового квартала	Вид разрешенного использования образуемого земельного участка в соответствии с проектом планировки территории	Площадь образуемого земельного участка, га	Адрес земельного участка	Возможные способы образования земельного участка
1	2	3	4	5	6
ЗУ 1	54:19:112001	Ведение огородничества (13.1)	0,0699	Российская Федерация, Новосибирская область, Новосибирский район, Станционный сельсовет, п. Садовый	Раздел земельного участка с кадастровым номером 54:19:112001:9892
ЗУ 2	54:19:112001	Ведение огородничества (13.1)	0,0700	Российская Федерация, Новосибирская область, Новосибирский район, Станционный сельсовет, п. Садовый	Раздел земельного участка с кадастровым номером 54:19:112001:9892
ЗУ 3	54:19:112001	Ведение огородничества (13.1)	0,0700	Российская Федерация, Новосибирская область, Новосибирский район, Станционный сельсовет, п. Садовый	Раздел земельного участка с кадастровым номером 54:19:112001:9892

ЗУ 4	54:19:112001	Ведение огородничества (13.1)	0,0851	Российская Федерация, Новосибирская область, Новосибирский район, Станционный сельсовет, п. Садовый	Раздел земельного участка с кадастровым номером 54:19:112001:9892
ЗУ 5	54:19:112001	Ведение огородничества (13.1)	0,0932	Российская Федерация, Новосибирская область, Новосибирский район, Станционный сельсовет, п. Садовый	Раздел земельного участка с кадастровым номером 54:19:112001:9892
ЗУ 6	54:19:112001	Ведение огородничества (13.1)	0,0600	Российская Федерация, Новосибирская область, Новосибирский район, Станционный сельсовет, п. Садовый	Раздел земельного участка с кадастровым номером 54:19:112001:9892
ЗУ 7	54:19:112001	Ведение огородничества (13.1)	0,0600	Российская Федерация, Новосибирская область, Новосибирский район, Станционный сельсовет, п. Садовый	Раздел земельного участка с кадастровым номером 54:19:112001:9892
ЗУ 8	54:19:112001	Ведение огородничества (13.1)	0,0600	Российская Федерация, Новосибирская область, Новосибирский район, Станционный	Раздел земельного участка с кадастровым номером 54:19:112001:9892

				сельсовет, п. Садовый	
ЗУ 9	54:19:112001	Ведение огородничества (13.1)	0,0600	Российская Федерация, Новосибирская область, Новосибирский район, Станционный сельсовет, п. Садовый	Раздел земельного участка с кадастровым номером 54:19:112001:9892
ЗУ 10	54:19:112001	Ведение огородничества (13.1)	0,0600	Российская Федерация, Новосибирская область, Новосибирский район, Станционный сельсовет, п. Садовый	Раздел земельного участка с кадастровым номером 54:19:112001:9892
ЗУ 11	54:19:112001	Ведение огородничества (13.1)	0,0600	Российская Федерация, Новосибирская область, Новосибирский район, Станционный сельсовет, п. Садовый	Раздел земельного участка с кадастровым номером 54:19:112001:9892
ЗУ 12	54:19:112001	Ведение огородничества (13.1)	0,0600	Российская Федерация, Новосибирская область, Новосибирский район, Станционный сельсовет, п. Садовый	Раздел земельного участка с кадастровым номером 54:19:112001:9892
ЗУ 13	54:19:112001	Ведение огородничества (13.1)	0,0600	Российская Федерация, Новосибирская область, Новосибирский район,	Раздел земельного участка с кадастровым номером

				Станционный сельсовет, п. Садовый	54:19:112001:9892
ЗУ 14	54:19:112001	Ведение огородничества (13.1)	0,0599	Российская Федерация, Новосибирская область, Новосибирский район, Станционный сельсовет, п. Садовый	Раздел земельного участка с кадастровым номером 54:19:112001:9892
ЗУ 15	54:19:112001	Ведение огородничества (13.1)	0,0601	Российская Федерация, Новосибирская область, Новосибирский район, Станционный сельсовет, п. Садовый	Раздел земельного участка с кадастровым номером 54:19:112001:9892
ЗУ 16	54:19:112001	Ведение огородничества (13.1)	0,0600	Российская Федерация, Новосибирская область, Новосибирский район, Станционный сельсовет, п. Садовый	Раздел земельного участка с кадастровым номером 54:19:112001:9892
ЗУ 17	54:19:112001	Ведение огородничества (13.1)	0,0600	Российская Федерация, Новосибирская область, Новосибирский район, Станционный сельсовет, п. Садовый	Раздел земельного участка с кадастровым номером 54:19:112001:9892
ЗУ 18	54:19:112001	Ведение огородничества (13.1)	0,0600	Российская Федерация, Новосибирская область,	Раздел земельного участка с кадастровым

				Новосибирский район, Станционный сельсовет, п. Садовый	номером 54:19:112001:9892
ЗУ 19	54:19:112001	Ведение огородничества (13.1)	0,0600	Российская Федерация, Новосибирская область, Новосибирский район, Станционный сельсовет, п. Садовый	Раздел земельного участка с кадастровым номером 54:19:112001:9892
ЗУ 20	54:19:112001	Ведение огородничества (13.1)	0,0600	Российская Федерация, Новосибирская область, Новосибирский район, Станционный сельсовет, п. Садовый	Раздел земельного участка с кадастровым номером 54:19:112001:9892
ЗУ 21	54:19:112001	Ведение огородничества (13.1)	0,0600	Российская Федерация, Новосибирская область, Новосибирский район, Станционный сельсовет, п. Садовый	Раздел земельного участка с кадастровым номером 54:19:112001:9892
ЗУ 22	54:19:112001	Ведение огородничества (13.1)	0,0600	Российская Федерация, Новосибирская область, Новосибирский район, Станционный сельсовет, п. Садовый	Раздел земельного участка с кадастровым номером 54:19:112001:9892
ЗУ 23	54:19:112001	Ведение огородничества (13.1)	0,0600	Российская Федерация, Новосибирская	Раздел земельного участка с

				область, Новосибирский район, Станционный сельсовет, п. Садовый	кадастровым номером 54:19:112001:9892
ЗУ 24	54:19:112001	Ведение огородничества (13.1)	0,0600	Российская Федерация, Новосибирская область, Новосибирский район, Станционный сельсовет, п. Садовый	Раздел земельного участка с кадастровым номером 54:19:112001:9892
ЗУ 25	54:19:112001	Ведение огородничества (13.1)	0,0601	Российская Федерация, Новосибирская область, Новосибирский район, Станционный сельсовет, п. Садовый	Раздел земельного участка с кадастровым номером 54:19:112001:9892
ЗУ 26	54:19:112001	Ведение огородничества (13.1)	0,0600	Российская Федерация, Новосибирская область, Новосибирский район, Станционный сельсовет, п. Садовый	Раздел земельного участка с кадастровым номером 54:19:112001:9892
ЗУ 27	54:19:112001	Ведение огородничества (13.1)	0,0600	Российская Федерация, Новосибирская область, Новосибирский район, Станционный сельсовет, п. Садовый	Раздел земельного участка с кадастровым номером 54:19:112001:9892
ЗУ 28	54:19:112001	Ведение огородничества	0,0601	Российская Федерация,	Раздел земельного

		(13.1)		Новосибирская область, Новосибирский район, Станционный сельсовет, п. Садовый	участка с кадастровым номером 54:19:112001:9892
ЗУ 29	54:19:112001	Ведение огородничества (13.1)	0,0600	Российская Федерация, Новосибирская область, Новосибирский район, Станционный сельсовет, п. Садовый	Раздел земельного участка с кадастровым номером 54:19:112001:9892
ЗУ 30	54:19:112001	Ведение огородничества (13.1)	0,0600	Российская Федерация, Новосибирская область, Новосибирский район, Станционный сельсовет, п. Садовый	Раздел земельного участка с кадастровым номером 54:19:112001:9892
ЗУ 31	54:19:112001	Ведение огородничества (13.1)	0,0681	Российская Федерация, Новосибирская область, Новосибирский район, Станционный сельсовет, п. Садовый	Раздел земельного участка с кадастровым номером 54:19:112001:9892
ЗУ 32	54:19:112001	Ведение огородничества (13.1)	0,0600	Российская Федерация, Новосибирская область, Новосибирский район, Станционный сельсовет, п. Садовый	Раздел земельного участка с кадастровым номером 54:19:112001:9892

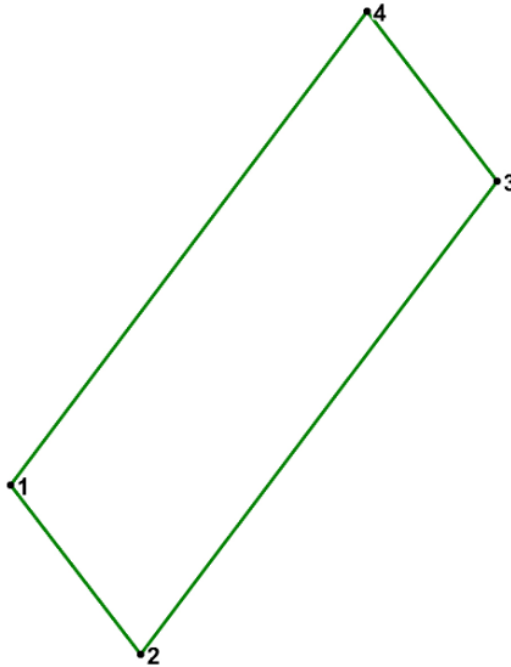
ЗУ 33	54:19:112001	Ведение огородничества (13.1)	0,0600	Российская Федерация, Новосибирская область, Новосибирский район, Станционный сельсовет, п. Садовый	Раздел земельного участка с кадастровым номером 54:19:112001:9892
ЗУ 34	54:19:112001	Ведение огородничества (13.1)	0,0600	Российская Федерация, Новосибирская область, Новосибирский район, Станционный сельсовет, п. Садовый	Раздел земельного участка с кадастровым номером 54:19:112001:9892
ЗУ 35	54:19:112001	Ведение огородничества (13.1)	0,0600	Российская Федерация, Новосибирская область, Новосибирский район, Станционный сельсовет, п. Садовый	Раздел земельного участка с кадастровым номером 54:19:112001:9892
ЗУ 36	54:19:112001	Ведение огородничества (13.1)	0,0600	Российская Федерация, Новосибирская область, Новосибирский район, Станционный сельсовет, п. Садовый	Раздел земельного участка с кадастровым номером 54:19:112001:9892
ЗУ 37	54:19:112001	Ведение огородничества (13.1)	0,0600	Российская Федерация, Новосибирская область, Новосибирский район, Станционный	Раздел земельного участка с кадастровым номером 54:19:112001:9892

				сельсовет, п. Садовый	
ЗУ 38	54:19:112001	Ведение огородничества (13.1)	0,0600	Российская Федерация, Новосибирская область, Новосибирский район, Станционный сельсовет, п. Садовый	Раздел земельного участка с кадастровым номером 54:19:112001:9892
ЗУ 39	54:19:112001	Ведение огородничества (13.1)	0,0600	Российская Федерация, Новосибирская область, Новосибирский район, Станционный сельсовет, п. Садовый	Раздел земельного участка с кадастровым номером 54:19:112001:9892
ЗУ 40	54:19:112001	Ведение огородничества (13.1)	0,0600	Российская Федерация, Новосибирская область, Новосибирский район, Станционный сельсовет, п. Садовый	Раздел земельного участка с кадастровым номером 54:19:112001:9892
ЗУ 41	54:19:112001	Ведение огородничества (13.1)	0,0600	Российская Федерация, Новосибирская область, Новосибирский район, Станционный сельсовет, п. Садовый	Раздел земельного участка с кадастровым номером 54:19:112001:9892
ЗУ 42	54:19:112001	Ведение огородничества (13.1)	0,0600	Российская Федерация, Новосибирская область, Новосибирский район,	Раздел земельного участка с кадастровым номером

				Станционный сельсовет, п. Садовый	54:19:112001:9892
ЗУ 43	54:19:112001	Ведение огородничества (13.1)	0,0676	Российская Федерация, Новосибирская область, Новосибирский район, Станционный сельсовет, п. Садовый	Раздел земельного участка с кадастровым номером 54:19:112001:9892
ЗУ 44	54:19:112001	Ведение огородничества (13.1)	0,0677	Российская Федерация, Новосибирская область, Новосибирский район, Станционный сельсовет, п. Садовый	Раздел земельного участка с кадастровым номером 54:19:112001:9892
ЗУ 45	54:19:112001	Ведение огородничества (13.1)	0,0698	Российская Федерация, Новосибирская область, Новосибирский район, Станционный сельсовет, п. Садовый	Раздел земельного участка с кадастровым номером 54:19:112001:9892
ЗУ 46	54:19:112001	Ведение огородничества (13.1)	0,0961	Российская Федерация, Новосибирская область, Новосибирский район, Станционный сельсовет, п. Садовый	Раздел земельного участка с кадастровым номером 54:19:112001:9892
ЗУ 47	54:19:112001	Ведение огородничества (13.1)	0,0601	Российская Федерация, Новосибирская область,	Раздел земельного участка с кадастровым

				Новосибирский район, Станционный сельсовет, п. Садовый	номером 54:19:112001:9892
ЗУ 48	54:19:112001	Ведение огородничества (13.1)	0,0474	Российская Федерация, Новосибирская область, Новосибирский район, Станционный сельсовет, п. Садовый	Раздел земельного участка с кадастровым номером 54:19:112001:9892
ЗУ 49	54:19:112001	Ведение огородничества (13.1)	0,0915	Российская Федерация, Новосибирская область, Новосибирский район, Станционный сельсовет, п. Садовый	Раздел земельного участка с кадастровым номером 54:19:112001:9892
ЗУ 50	54:19:112001	Ведение огородничества (13.1)	0,0632	Российская Федерация, Новосибирская область, Новосибирский район, Станционный сельсовет, п. Садовый	Раздел земельного участка с кадастровым номером 54:19:112001:9892
ЗУ 51	54:19:112001	Ведение огородничества (13.1)	0,0737	Российская Федерация, Новосибирская область, Новосибирский район, Станционный сельсовет, п. Садовый	Раздел земельного участка с кадастровым номером 54:19:112001:9892

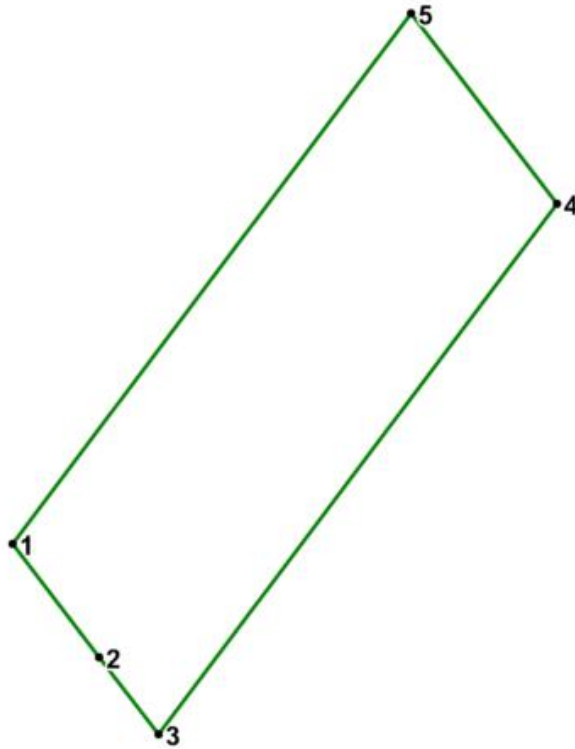
Схема образуемого земельного участка с условным номером ЗУ 1



Каталог координат образуемого земельного участка с условным номером ЗУ 1

Номер точки	X	Y
1	4201710,82	499874,96
2	4201720,65	499862,12
3	4201747,57	499898,00
4	4201737,73	499910,87

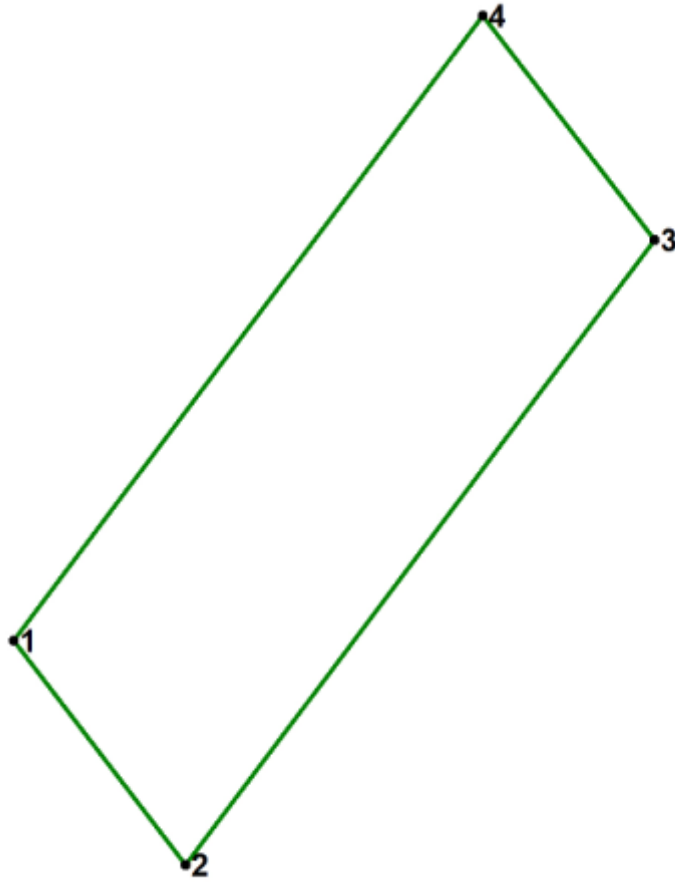
Схема образуемого земельного участка с условным номером ЗУ 2



Каталог координат образуемого земельного участка с условным номером ЗУ 2

Номер точки	X	Y
1	4201720,65	499862,12
2	4201726,49	499854,47
3	4201730,50	499849,24
4	4201757,41	499885,12
5	4201747,57	499898,00

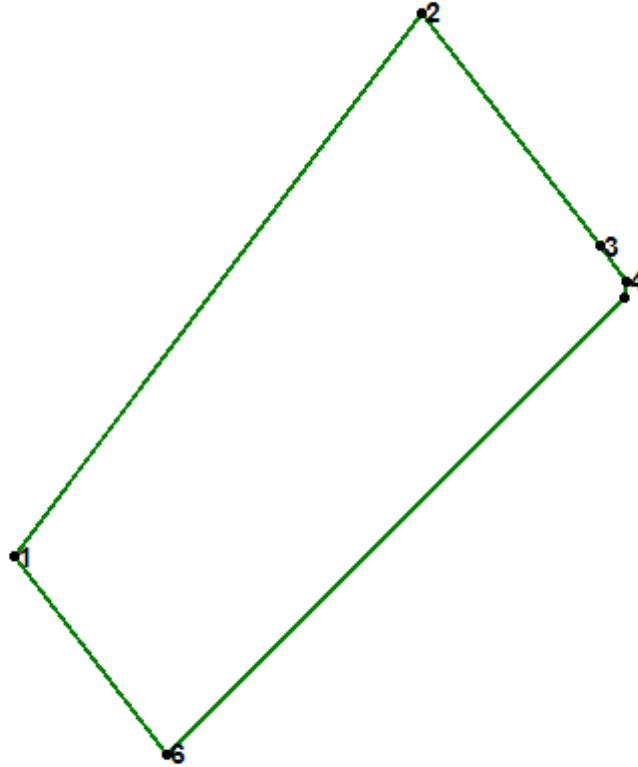
Схема образуемого земельного участка с условным номером ЗУ 3



Каталог координат образуемого земельного участка с условным номером ЗУ 3

Номер точки	X	Y
1	4201730,50	499849,24
2	4201740,34	499836,36
3	4201767,26	499872,24
4	4201757,41	499885,12

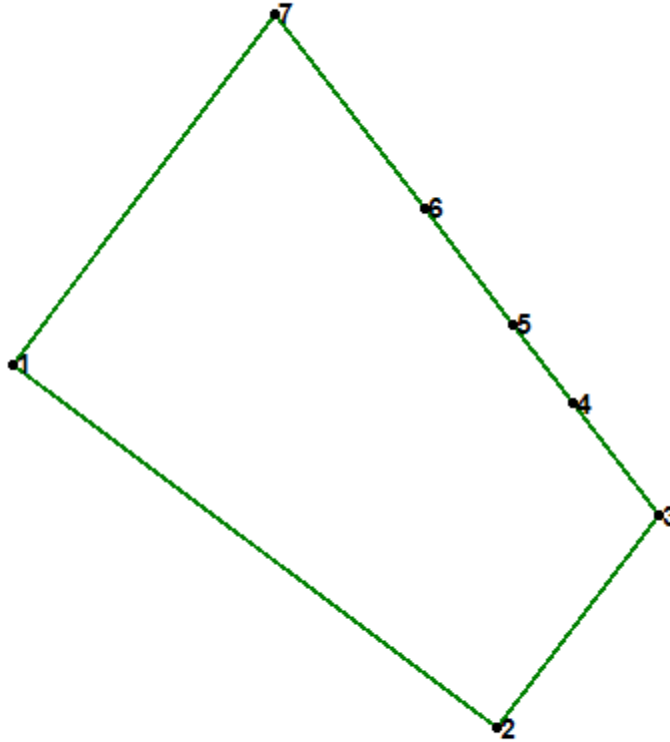
Схема образуемого земельного участка с условным номером ЗУ 4



Каталог координат образуемого земельного участка с условным номером ЗУ 4

Номер точки	X	Y
1	4201740,34	499836,36
2	4201767,26	499872,24
3	4201779,06	499856,81
4	4201780,66	499854,55
5	4201780,60	499853,40
6	4201750,46	499823,31

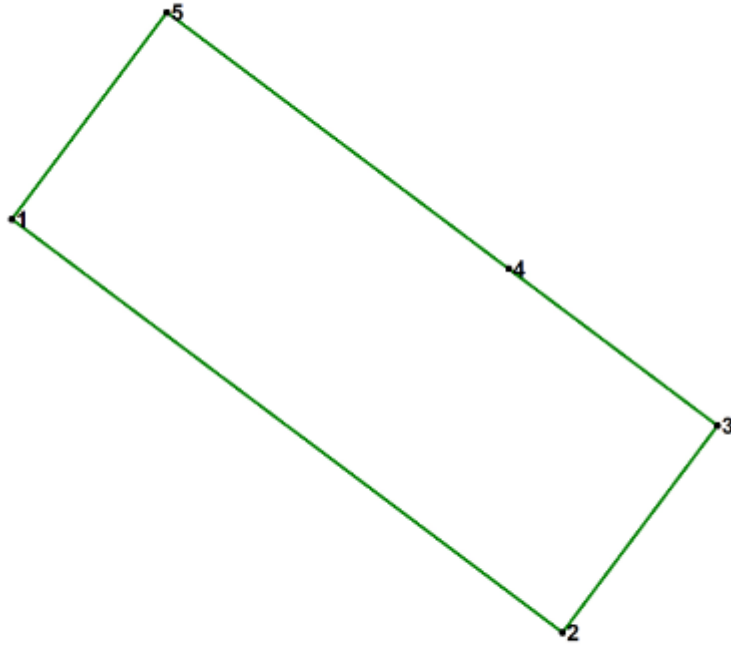
Схема образуемого земельного участка с условным номером ЗУ 5



Каталог координат образуемого земельного участка с условным номером ЗУ 5

Номер точки	X	Y
1	4201693,48	499851,82
2	4201725,48	499827,84
3	4201736,14	499841,84
4	4201730,50	499849,24
5	4201726,49	499854,47
6	4201720,65	499862,12
7	4201710,82	499874,96

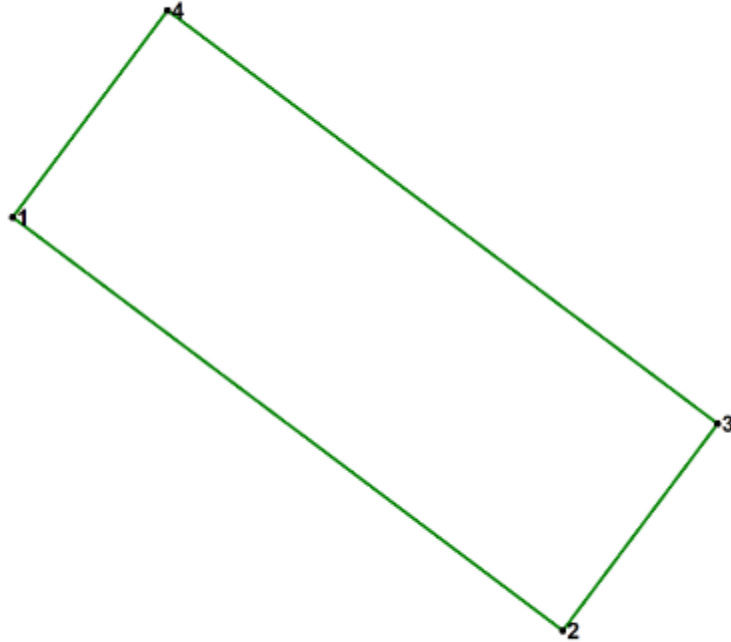
Схема образуемого земельного участка с условным номером ЗУ 6



Каталог координат образуемого земельного участка с условным номером ЗУ 6

Номер точки	X	Y
1	4201684,49	499839,82
2	4201716,48	499815,84
3	4201725,48	499827,84
4	4201713,35	499836,93
5	4201693,48	499851,82

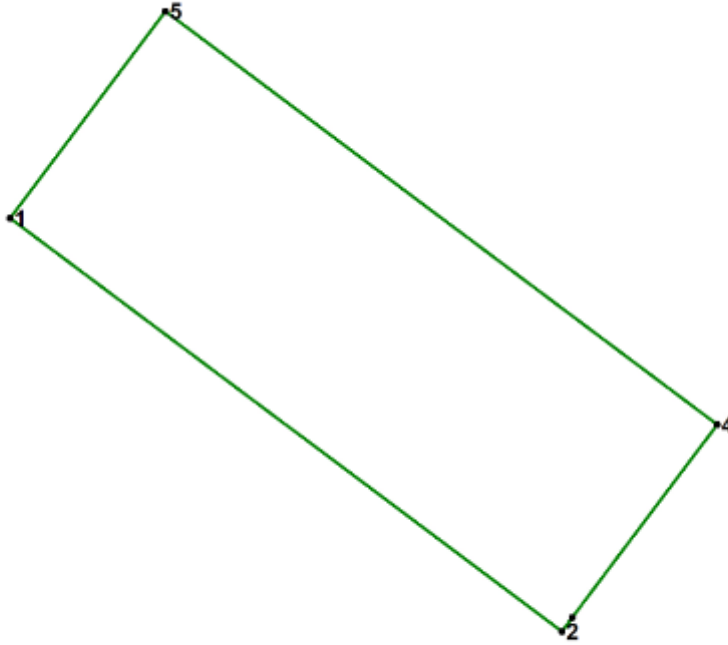
Схема образуемого земельного участка с условным номером ЗУ 7



Каталог координат образуемого земельного участка с условным номером ЗУ 7

Номер точки	X	Y
1	4201675,48	499827,82
2	4201707,49	499803,84
3	4201716,48	499815,84
4	4201684,49	499839,82

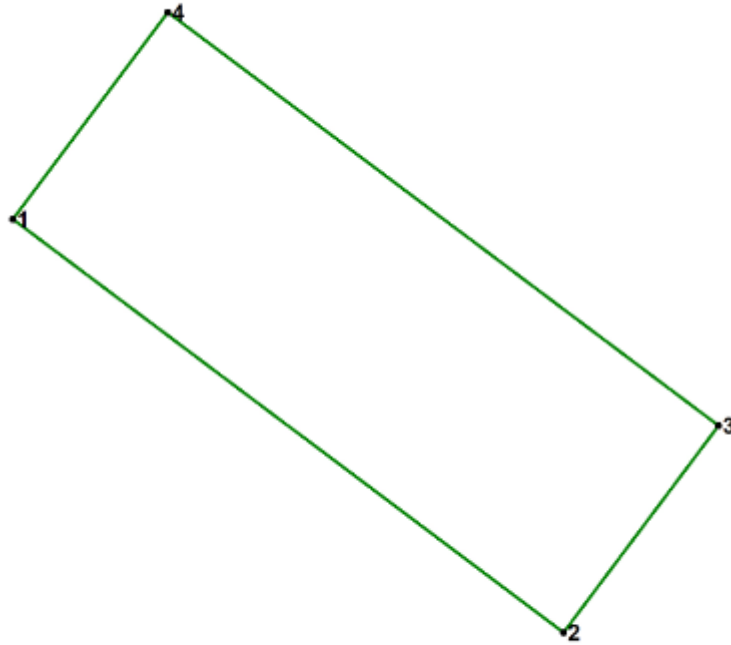
Схема образуемого земельного участка с условным номером ЗУ 8



Каталог координат образуемого земельного участка с условным номером ЗУ 8

Номер точки	X	Y
1	4201666,49	499815,81
2	4201698,49	499791,83
3	4201699,08	499792,63
4	4201707,49	499803,84
5	4201675,48	499827,82

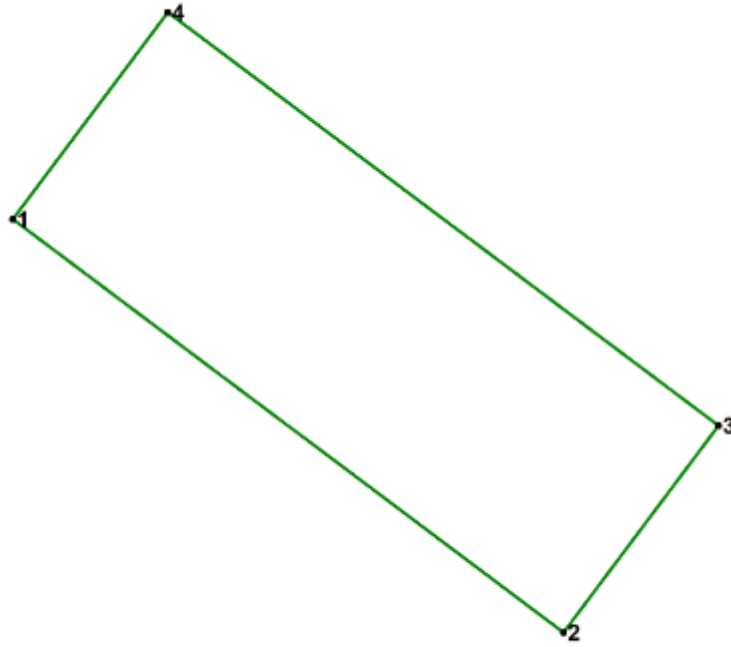
Схема образуемого земельного участка с условным номером ЗУ 9



Каталог координат образуемого земельного участка с условным номером ЗУ 9

Номер точки	X	Y
1	4201657,49	499803,82
2	4201689,50	499779,83
3	4201698,49	499791,83
4	4201666,49	499815,81

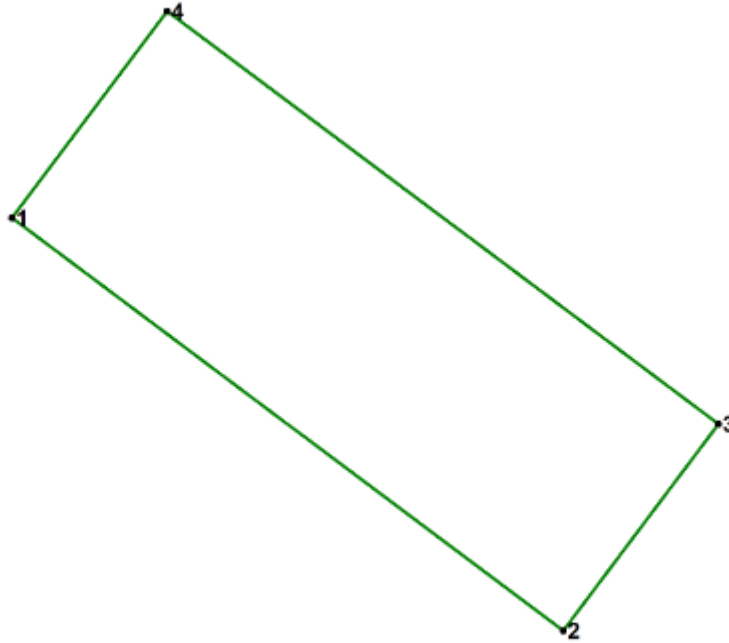
Схема образуемого земельного участка с условным номером ЗУ 10



Каталог координат образуемого земельного участка с условным номером ЗУ 10

Номер точки	X	Y
1	4201648,50	499791,81
2	4201680,49	499767,83
3	4201689,50	499779,83
4	4201657,49	499803,82

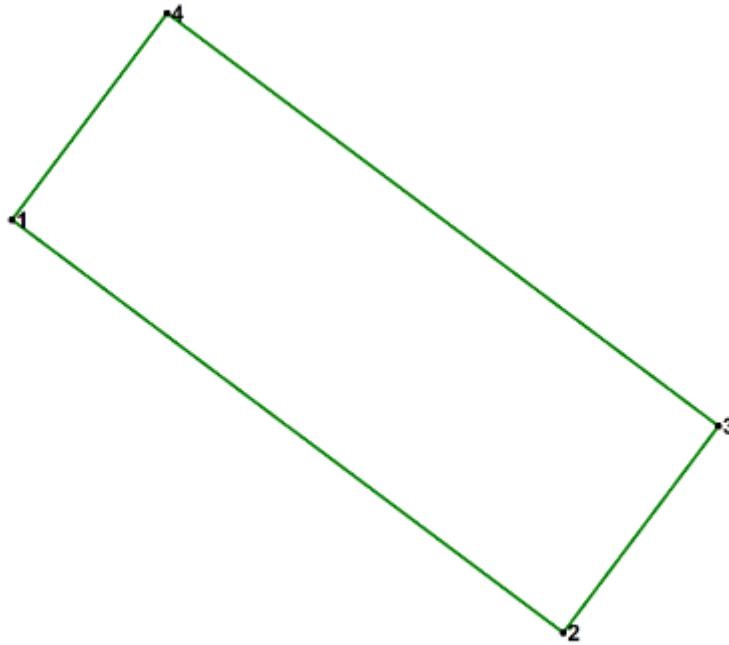
Схема образуемого земельного участка с условным номером ЗУ 11



Каталог координат образуемого земельного участка с условным номером ЗУ 11

Номер точки	X	Y
1	4201639,50	499779,81
2	4201671,50	499755,82
3	4201680,49	499767,83
4	4201648,50	499791,81

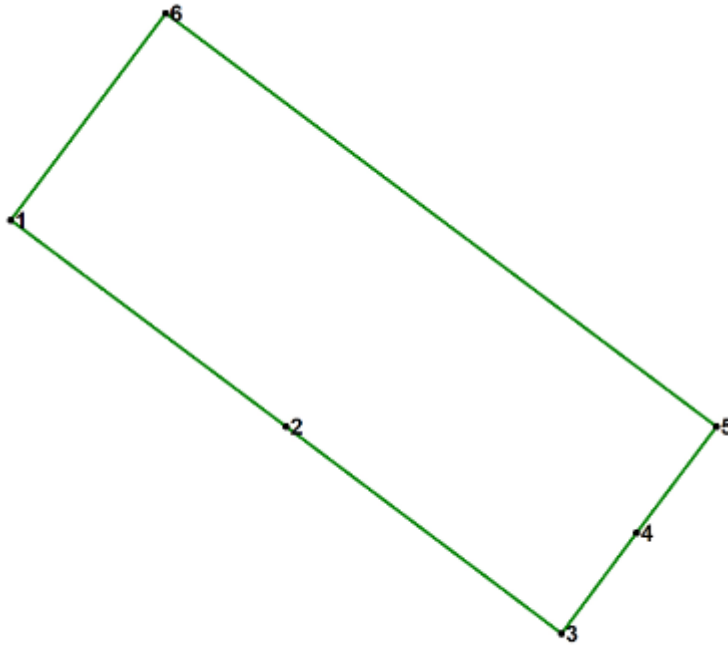
Схема образуемого земельного участка с условным номером ЗУ 12



Каталог координат образуемого земельного участка с условным номером ЗУ 12

Номер точки	X	Y
1	4201630,52	499767,81
2	4201662,51	499743,82
3	4201671,50	499755,82
4	4201639,50	499779,81

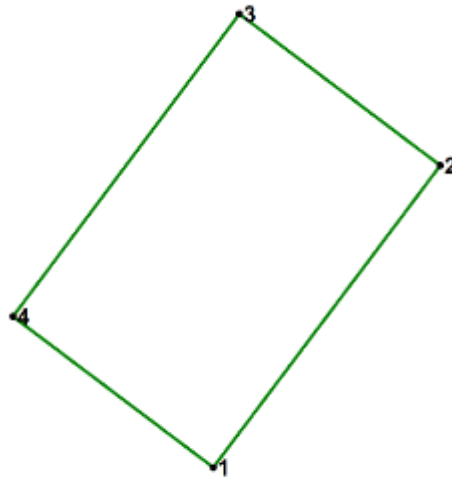
Схема образуемого земельного участка с условным номером ЗУ 13



Каталог координат образуемого земельного участка с условным номером ЗУ 13

Номер точки	X	Y
1	4201621,51	499755,80
2	4201637,51	499743,81
3	4201653,52	499731,82
4	4201657,89	499737,66
5	4201662,51	499743,82
6	4201630,52	499767,81

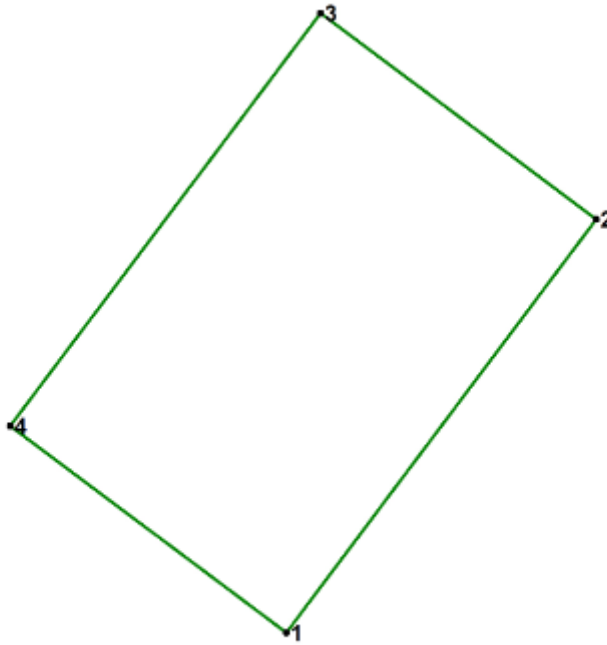
Схема образуемого земельного участка с условным номером ЗУ 14



Каталог координат образуемого земельного участка с условным номером ЗУ 14

Номер точки	X	Y
1	4201619,48	499719,83
2	4201637,51	499743,81
3	4201621,51	499755,80
4	4201603,52	499731,80

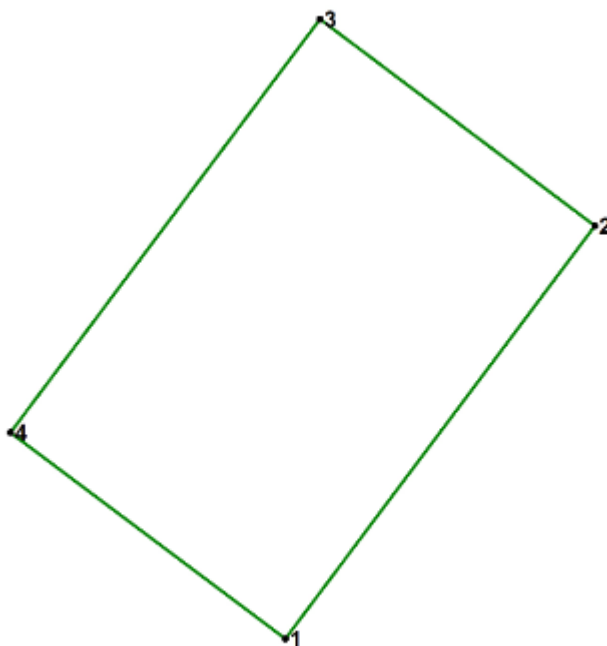
Схема образуемого земельного участка с условным номером ЗУ 15



Каталог координат образуемого земельного участка с условным номером ЗУ 15

Номер точки	X	Y
1	4201635,52	499707,81
2	4201653,52	499731,82
3	4201637,51	499743,81
4	4201619,48	499719,83

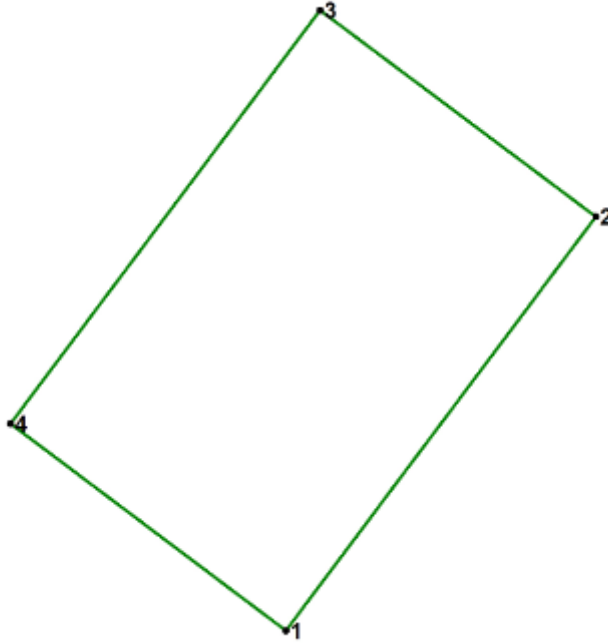
Схема образуемого земельного участка с условным номером ЗУ 16



Каталог координат образуемого земельного участка с условным номером ЗУ 16

Номер точки	X	Y
1	4201592,53	499683,80
2	4201610,52	499707,80
3	4201594,52	499719,80
4	4201576,53	499695,79

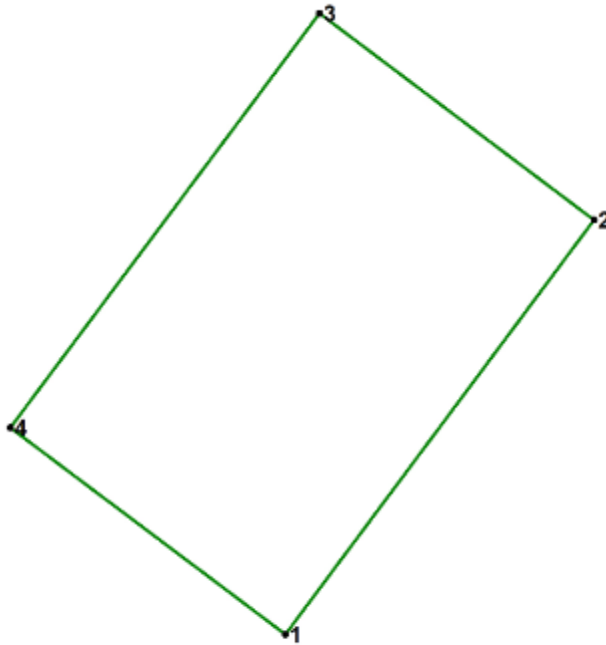
Схема образуемого земельного участка с условным номером ЗУ 17



Каталог координат образуемого земельного участка с условным номером ЗУ 17

Номер точки	X	Y
1	4201608,53	499671,80
2	4201626,53	499695,81
3	4201610,52	499707,80
4	4201592,53	499683,80

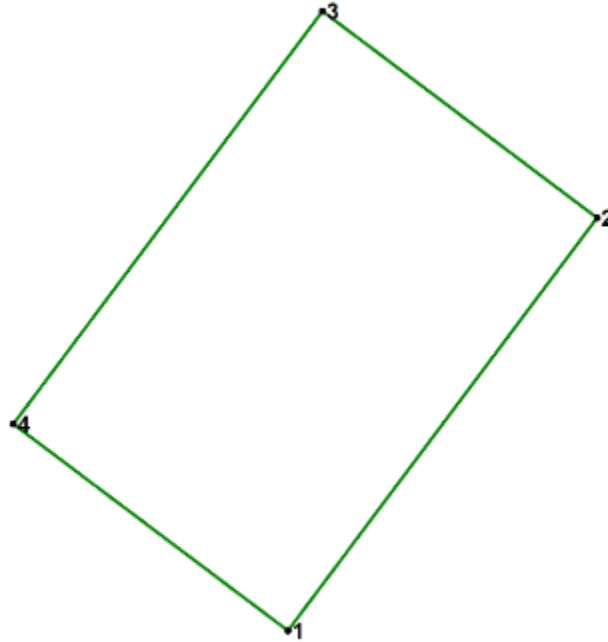
Схема образуемого земельного участка с условным номером ЗУ 18



Каталог координат образуемого земельного участка с условным номером ЗУ 18

Номер точки	X	Y
1	4201574,54	499659,79
2	4201592,53	499683,80
3	4201576,53	499695,79
4	4201558,53	499671,78

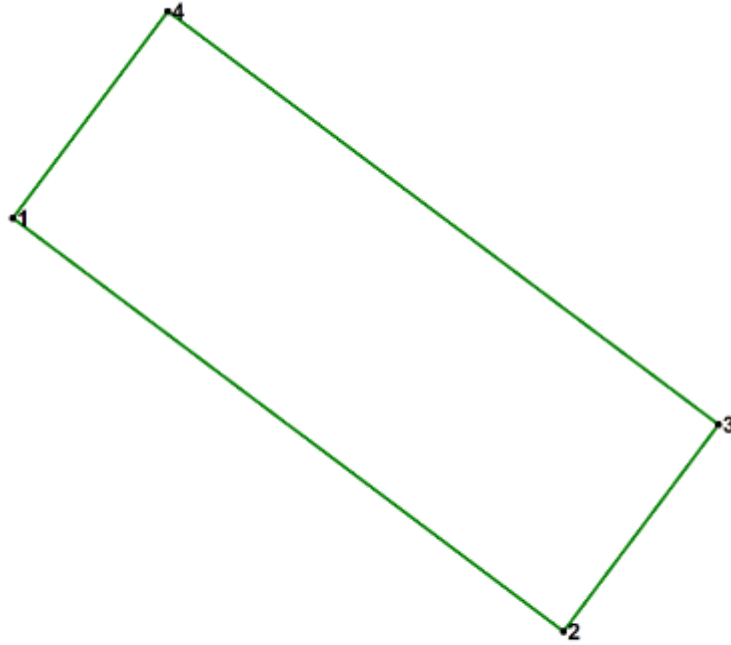
Схема образуемого земельного участка с условным номером ЗУ 19



Каталог координат образуемого земельного участка с условным номером ЗУ 19

Номер точки	X	Y
1	4201590,54	499647,79
2	4201608,53	499671,80
3	4201592,53	499683,80
4	4201574,54	499659,79

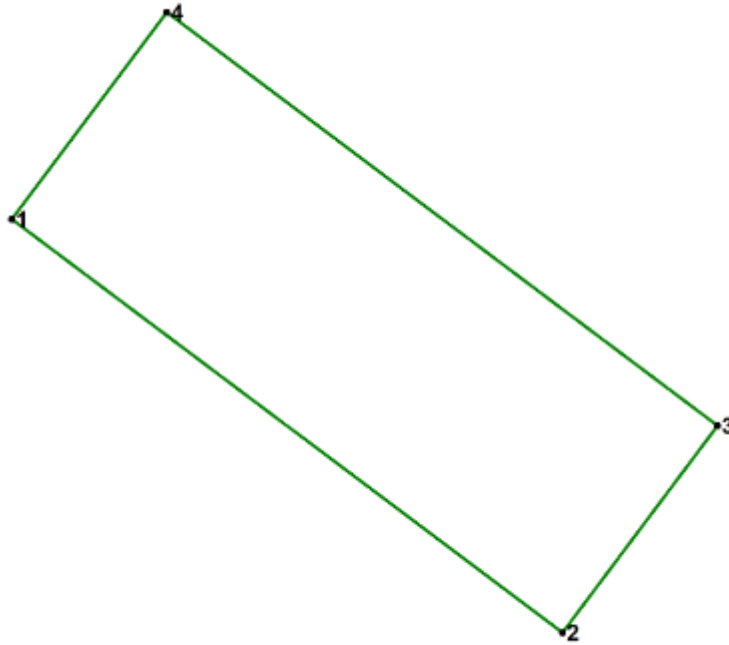
Схема образуемого земельного участка с условным номером ЗУ 20



Каталог координат образуемого земельного участка с условным номером ЗУ 20

Номер точки	X	Y
1	4201540,54	499647,78
2	4201572,56	499623,79
3	4201581,55	499635,79
4	4201549,54	499659,78

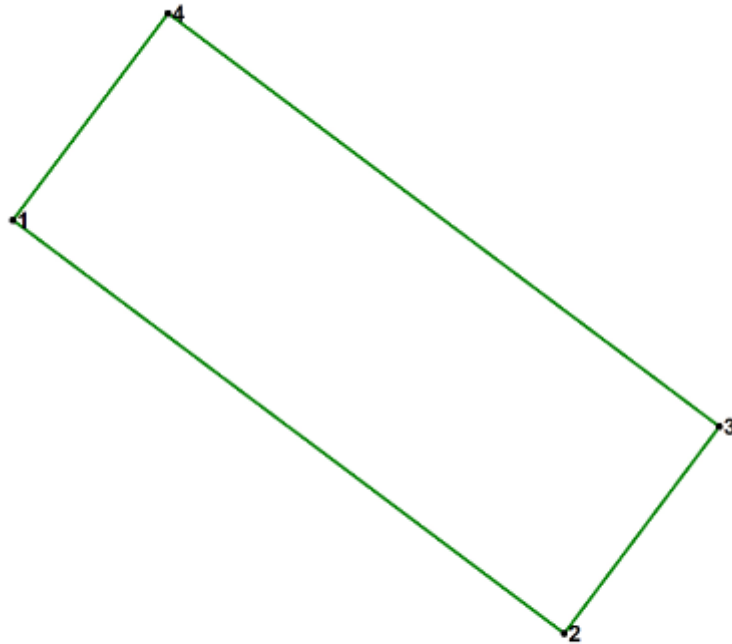
Схема образуемого земельного участка с условным номером ЗУ 21



Каталог координат образуемого земельного участка с условным номером ЗУ 21

Номер точки	X	Y
1	4201531,55	499635,77
2	4201563,55	499611,78
3	4201572,56	499623,79
4	4201540,54	499647,78

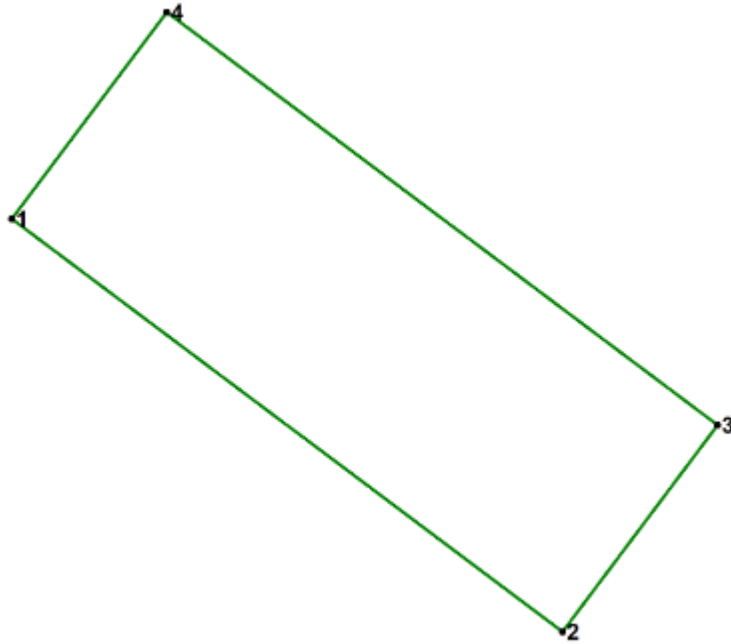
Схема образуемого земельного участка с условным номером ЗУ 22



Каталог координат образуемого земельного участка с условным номером ЗУ 22

Номер точки	X	Y
1	4201522,55	499623,77
2	4201554,56	499599,78
3	4201563,55	499611,78
4	4201531,55	499635,77

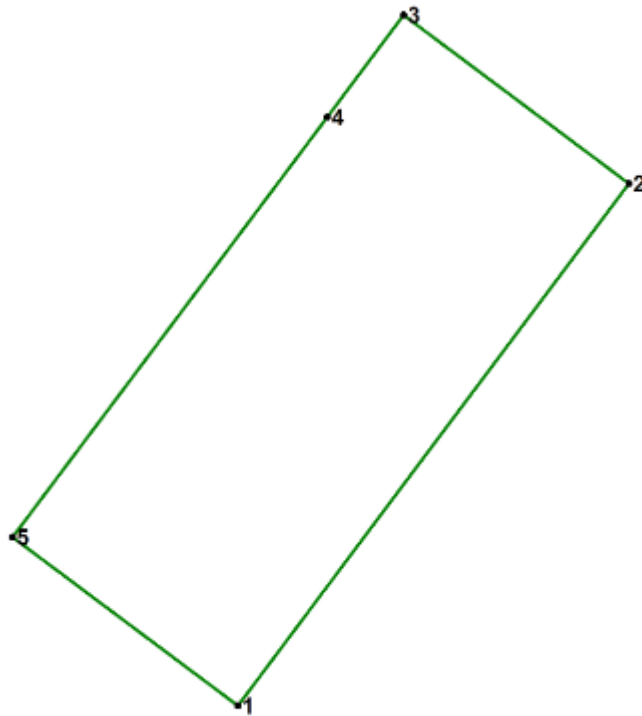
Схема образуемого земельного участка с условным номером ЗУ 23



Каталог координат образуемого земельного участка с условным номером ЗУ 23

Номер точки	X	Y
1	4201513,56	499611,77
2	4201545,56	499587,78
3	4201554,56	499599,78
4	4201522,55	499623,77

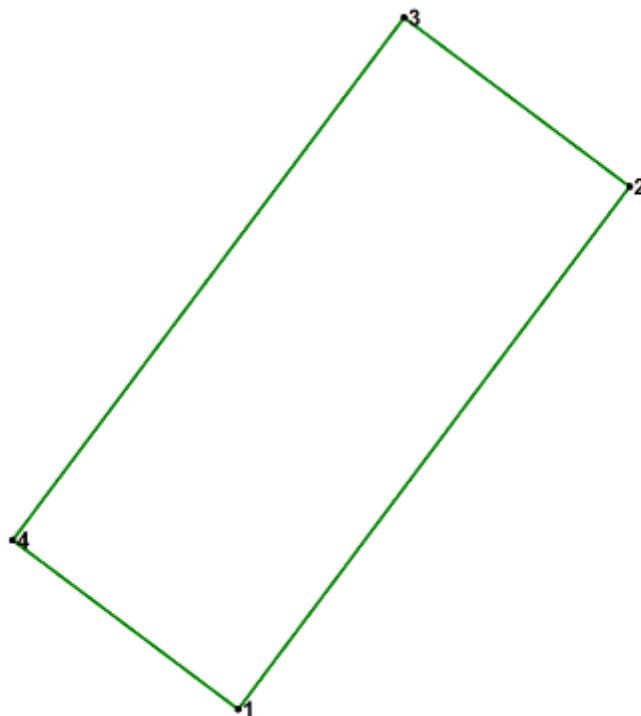
Схема образуемого земельного участка с условным номером ЗУ 24



Каталог координат образуемого земельного участка с условным номером ЗУ 24

Номер точки	X	Y
1	4201648,40	499698,16
2	4201670,78	499728,01
3	4201657,89	499737,66
4	4201653,52	499731,82
5	4201635,52	499707,81

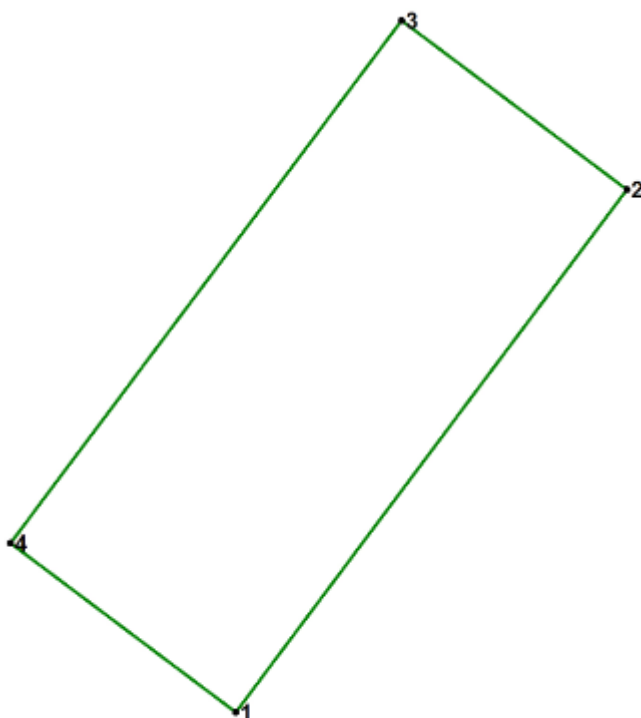
Схема образуемого земельного участка с условным номером ЗУ 25



Каталог координат образуемого земельного участка с условным номером ЗУ 25

Номер точки	X	Y
1	4201661,29	499688,50
2	4201683,66	499718,35
3	4201670,78	499728,01
4	4201648,40	499698,16

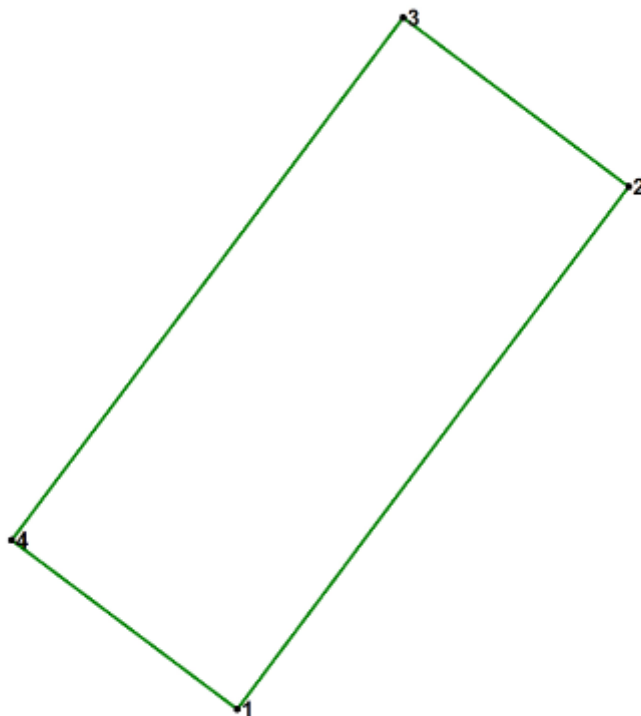
Схема образуемого земельного участка с условным номером ЗУ 26



Каталог координат образуемого земельного участка с условным номером ЗУ 26

Номер точки	X	Y
1	4201674,17	499678,84
2	4201696,54	499708,70
3	4201683,66	499718,35
4	4201661,29	499688,50

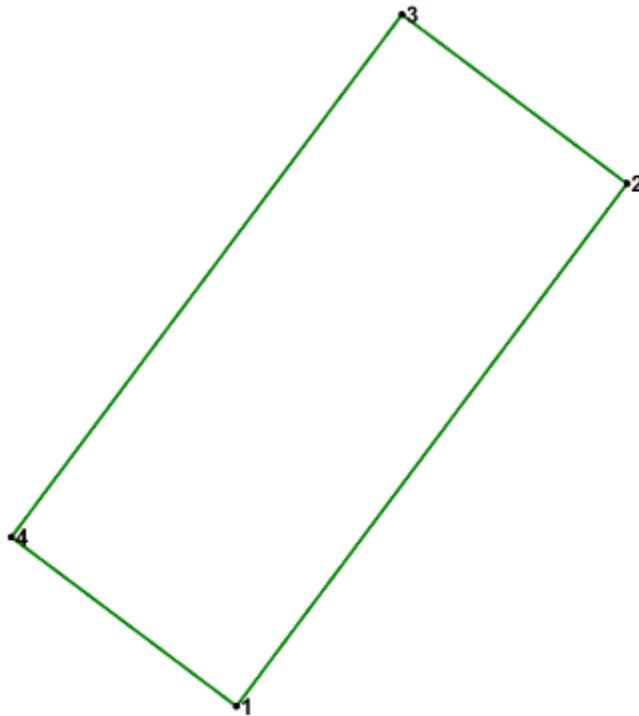
Схема образуемого земельного участка с условным номером ЗУ 27



Каталог координат образуемого земельного участка с условным номером ЗУ 27

Номер точки	X	Y
1	4201687,05	499669,19
2	4201709,42	499699,04
3	4201696,54	499708,70
4	4201674,17	499678,84

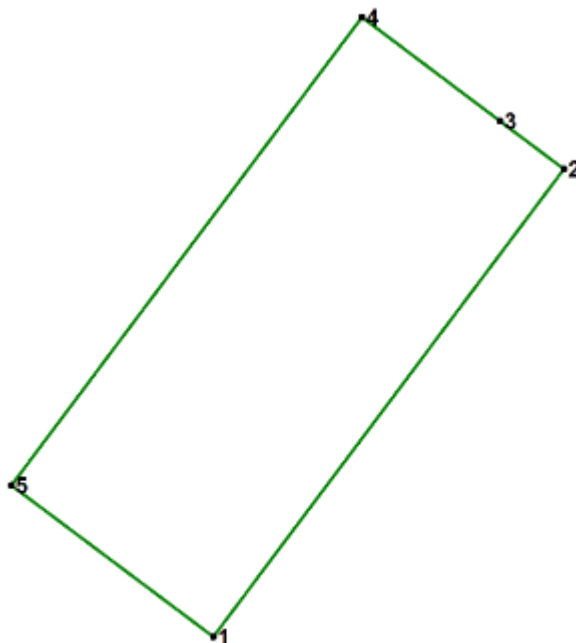
Схема образуемого земельного участка с условным номером ЗУ 28



Каталог координат образуемого земельного участка с условным номером ЗУ 28

Номер точки	X	Y
1	4201699,94	499659,53
2	4201722,31	499689,39
3	4201709,42	499699,04
4	4201687,05	499669,19

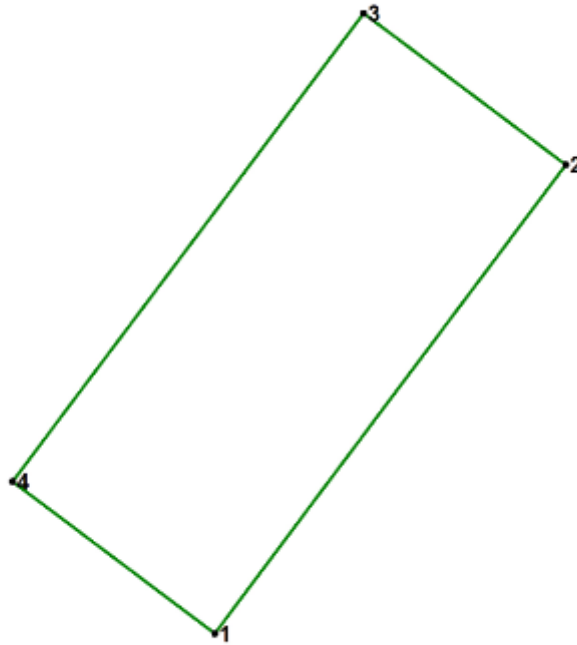
Схема образуемого земельного участка с условным номером ЗУ 29



Каталог координат образуемого земельного участка с условным номером ЗУ 29

Номер точки	X	Y
1	4201712,82	499649,88
2	4201735,19	499679,73
3	4201731,11	499682,79
4	4201722,31	499689,39
5	4201699,94	499659,53

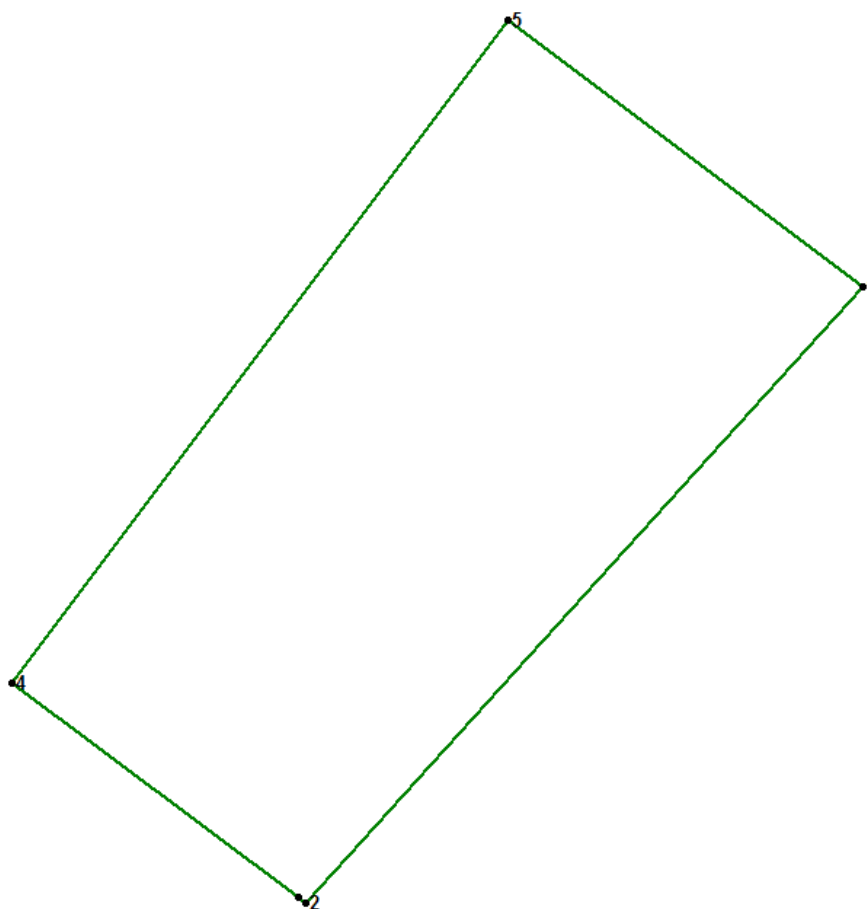
Схема образуемого земельного участка с условным номером ЗУ 30



Каталог координат образуемого земельного участка с условным номером ЗУ 30

Номер точки	X	Y
1	4201725,70	499640,22
2	4201748,07	499670,08
3	4201735,19	499679,73
4	4201712,82	499649,88

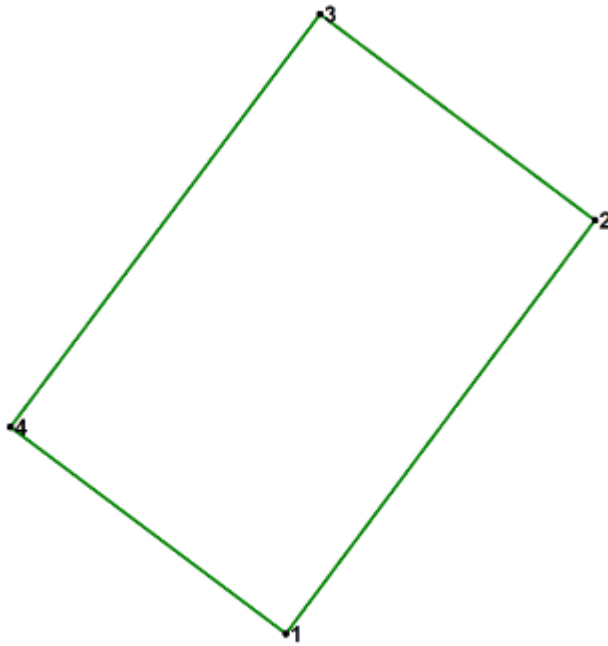
Схема образуемого земельного участка с условным номером ЗУ 31



Каталог координат образуемого земельного участка с условным номером ЗУ 31

Номер точки	X	Y
1	4201764,0627	499658,1023
2	4201738,9236	499630,3469
3	4201738,5924	499630,5701
4	4201725,7011	499640,2199
5	4201748,0685	499670,0801

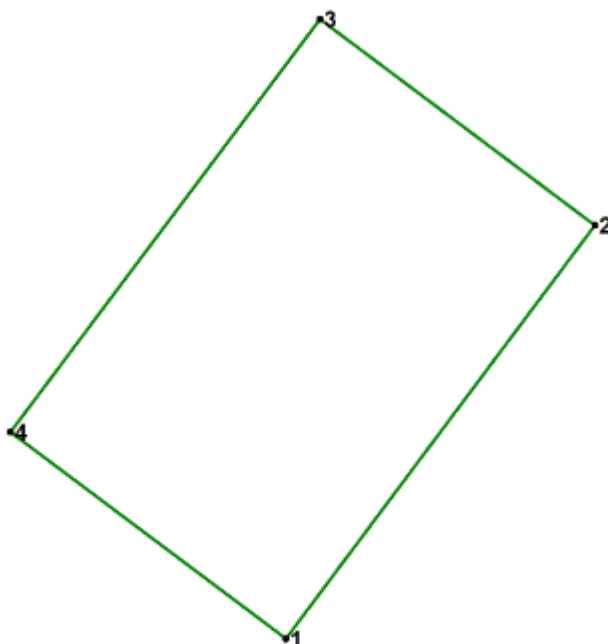
Схема образуемого земельного участка с условным номером ЗУ 32



Каталог координат образуемого земельного участка с условным номером ЗУ 32

Номер точки	X	Y
1	4201624,54	499659,81
2	4201642,53	499683,81
3	4201626,53	499695,81
4	4201608,53	499671,80

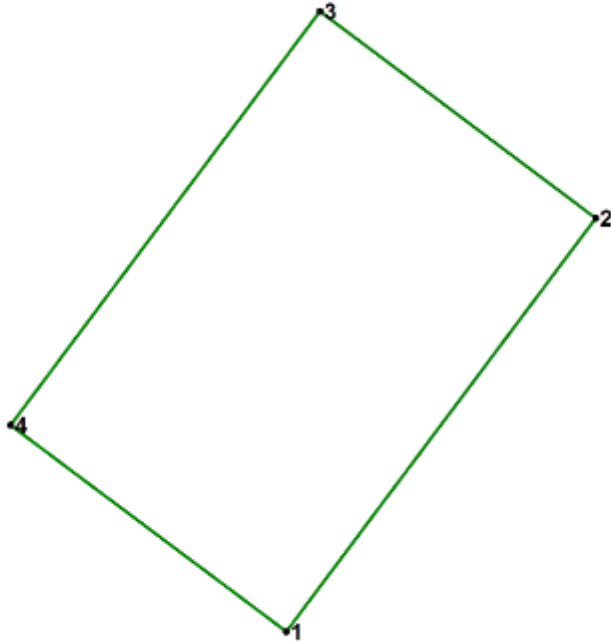
Схема образуемого земельного участка с условным номером ЗУ 33



Каталог координат образуемого земельного участка с условным номером ЗУ 33

Номер точки	X	Y
1	4201640,54	499647,81
2	4201658,53	499671,82
3	4201642,53	499683,81
4	4201624,54	499659,81

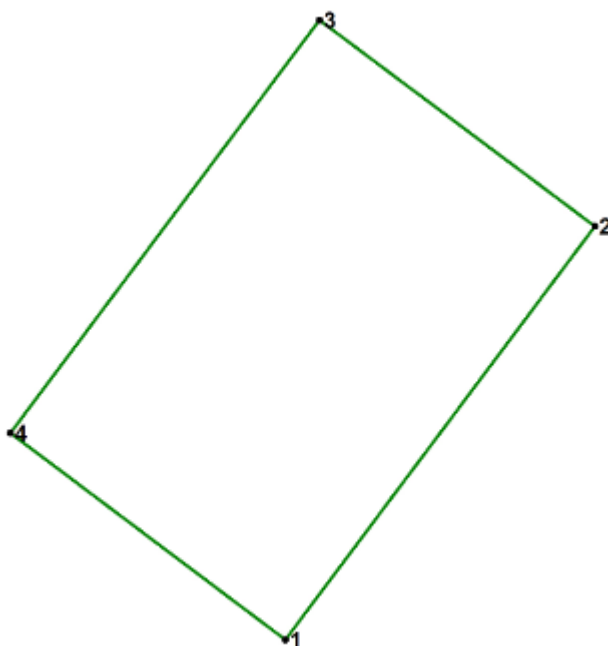
Схема образуемого земельного участка с условным номером ЗУ 34



Каталог координат образуемого земельного участка с условным номером ЗУ 34

Номер точки	X	Y
1	4201656,55	499635,82
2	4201674,54	499659,82
3	4201658,53	499671,82
4	4201640,54	499647,81

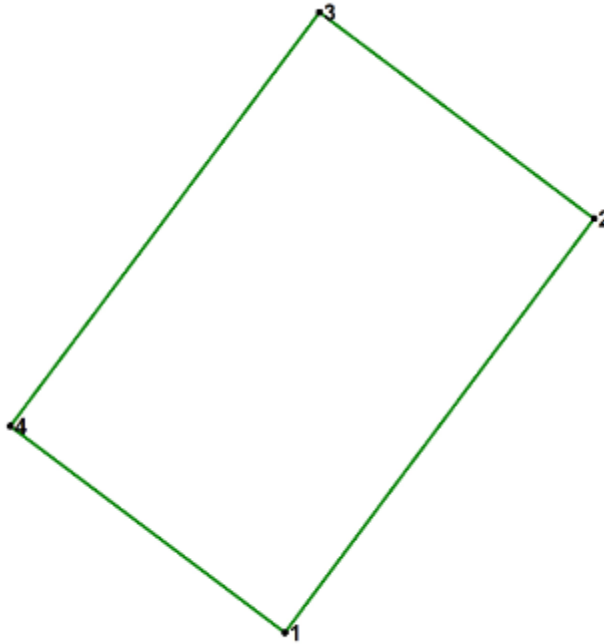
Схема образуемого земельного участка с условным номером ЗУ 35



Каталог координат образуемого земельного участка с условным номером ЗУ 35

Номер точки	X	Y
1	4201672,55	499623,82
2	4201690,55	499647,83
3	4201674,54	499659,82
4	4201656,55	499635,82

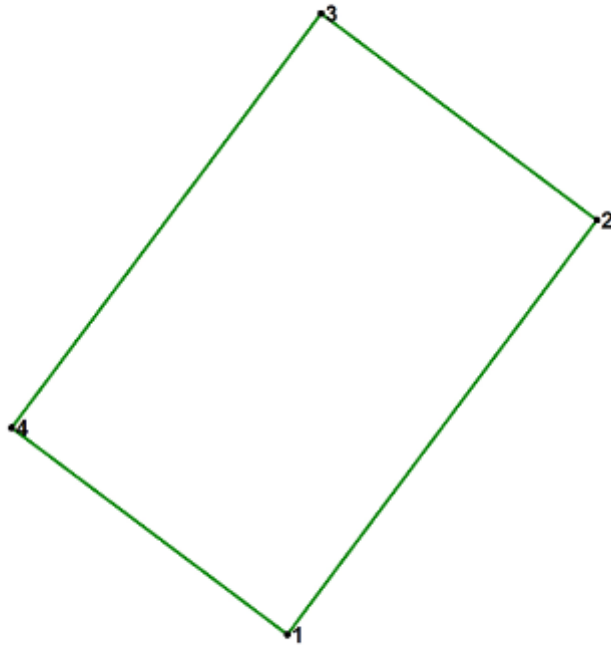
Схема образуемого земельного участка с условным номером ЗУ 36



Каталог координат образуемого земельного участка с условным номером ЗУ 36

Номер точки	X	Y
1	4201688,54	499611,83
2	4201706,55	499635,84
3	4201690,55	499647,83
4	4201672,55	499623,82

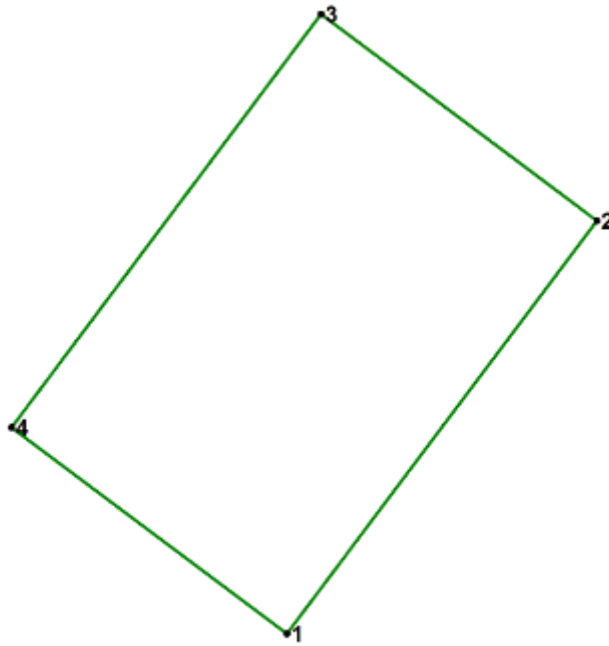
Схема образуемого земельного участка с условным номером ЗУ 37



Каталог координат образуемого земельного участка с условным номером ЗУ 37

Номер точки	X	Y
1	4201606,55	499635,80
2	4201624,54	499659,81
3	4201608,53	499671,80
4	4201590,54	499647,79

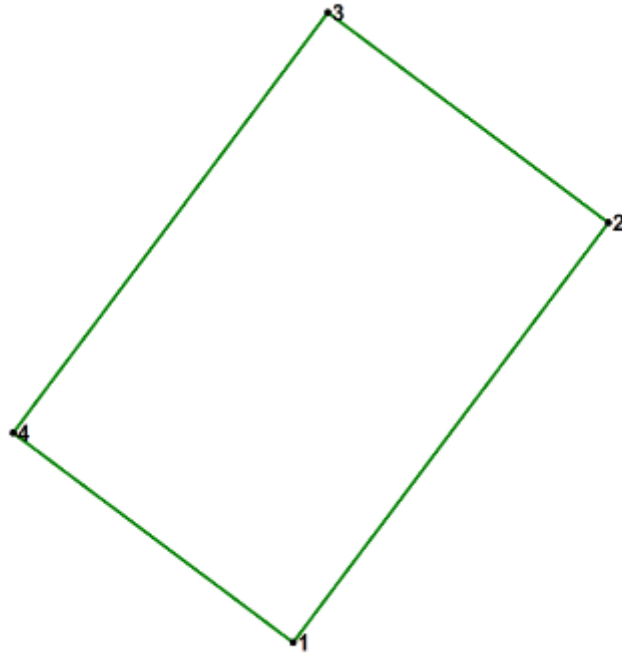
Схема образуемого земельного участка с условным номером ЗУ 38



Каталог координат образуемого земельного участка с условным номером ЗУ 38

Номер точки	X	Y
1	4201622,55	499623,81
2	4201640,54	499647,81
3	4201624,54	499659,81
4	4201606,55	499635,80

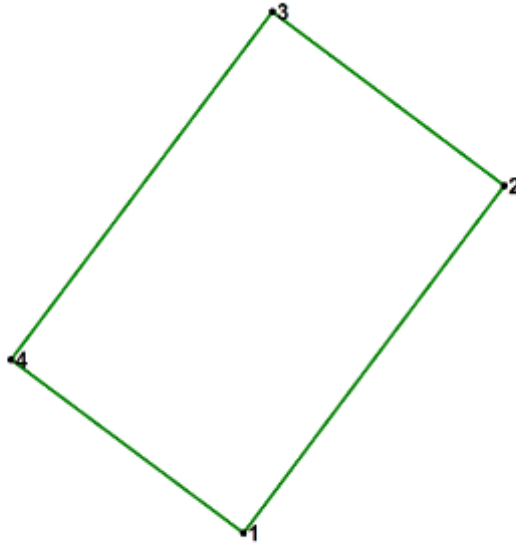
Схема образуемого земельного участка с условным номером ЗУ 39



Каталог координат образуемого земельного участка с условным номером ЗУ 39

Номер точки	X	Y
1	4201638,55	499611,81
2	4201656,55	499635,82
3	4201640,54	499647,81
4	4201622,55	499623,81

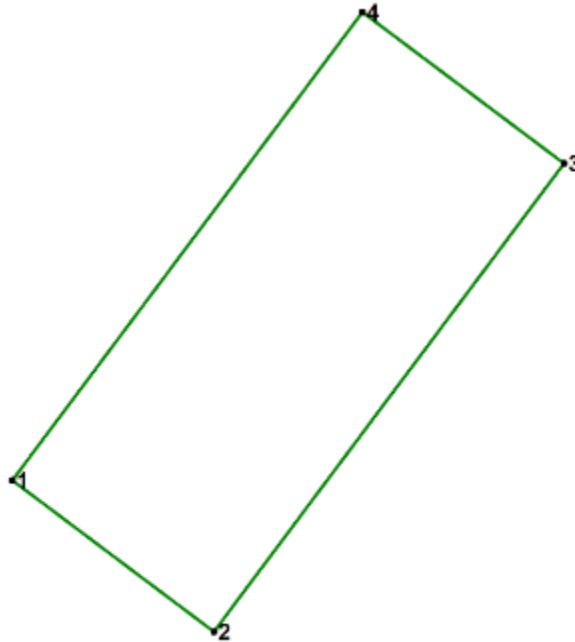
Схема образуемого земельного участка с условным номером ЗУ 40



Каталог координат образуемого земельного участка с условным номером ЗУ 40

Номер точки	X	Y
1	4201654,56	499599,82
2	4201672,55	499623,82
3	4201656,55	499635,82
4	4201638,55	499611,81

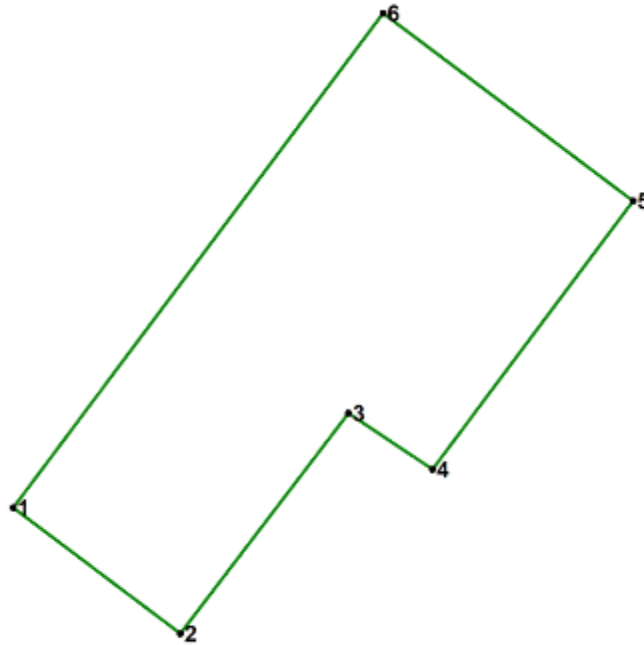
Схема образуемого земельного участка с условным номером ЗУ 41



Каталог координат образуемого земельного участка с условным номером ЗУ 41

Номер точки	X	Y
1	4201561,58	499604,14
2	4201574,46	499594,49
3	4201596,83	499624,34
4	4201583,95	499633,99

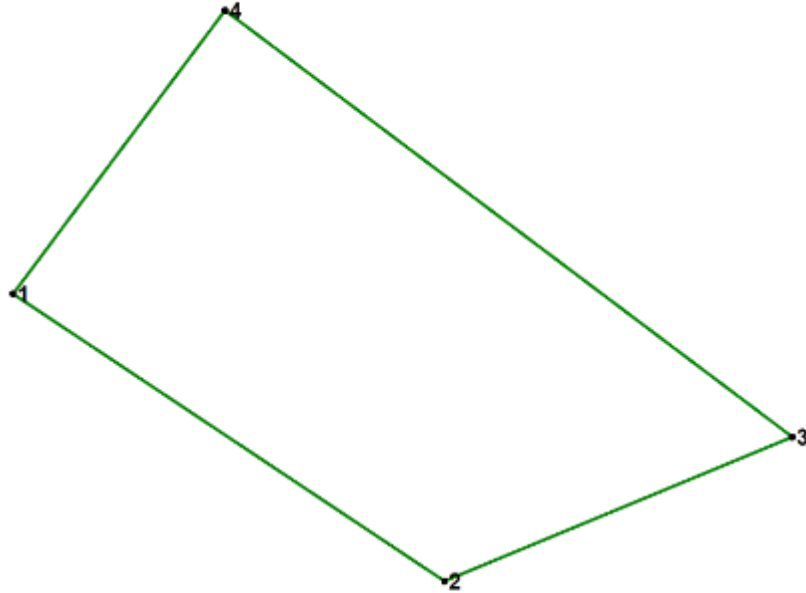
Схема образуемого земельного участка с условным номером ЗУ 42



Каталог координат образуемого земельного участка с условным номером ЗУ 42

Номер точки	X	Y
1	4201574,46	499594,49
2	4201584,55	499586,92
3	4201594,73	499600,20
4	4201599,82	499596,82
5	4201611,95	499613,01
6	4201596,83	499624,34

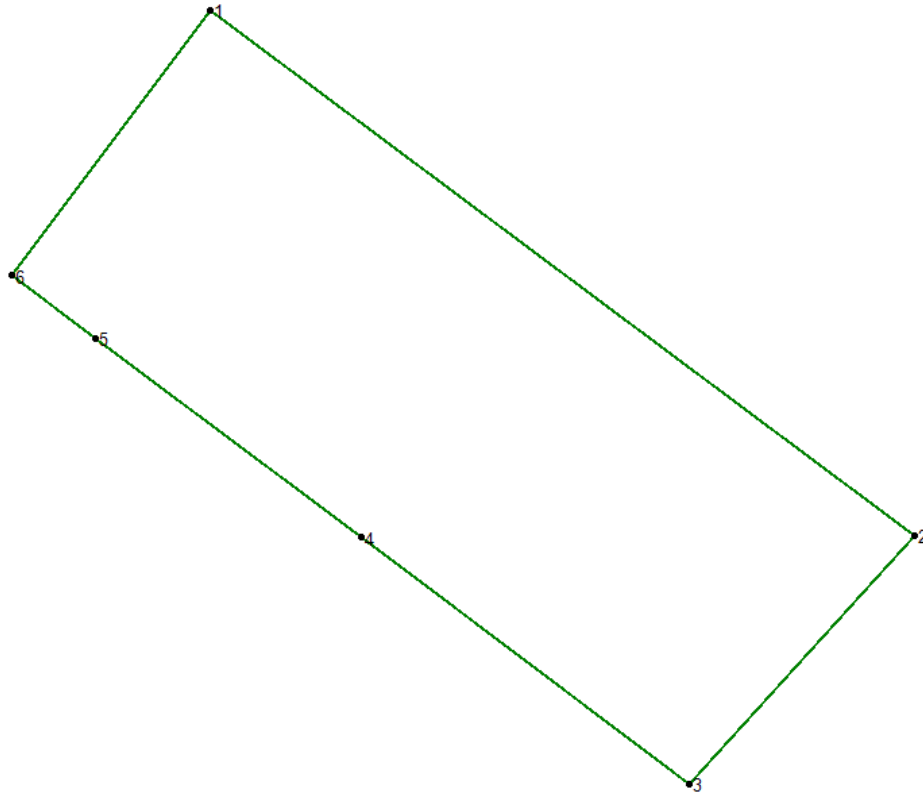
Схема образуемого земельного участка с условным номером ЗУ 43



Каталог координат образуемого земельного участка с условным номером ЗУ 43

Номер точки	X	Y
1	4201599,82	499596,82
2	4201624,54	499580,41
3	4201644,44	499588,66
4	4201611,95	499613,01

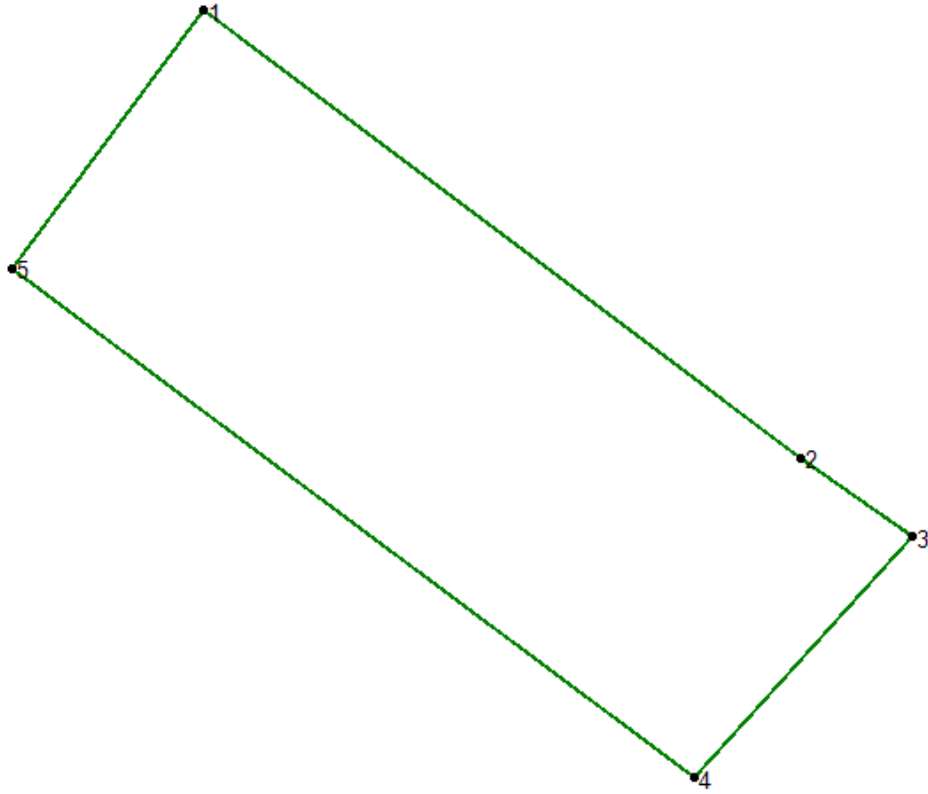
Схема образуемого земельного участка с условным номером ЗУ 44



Каталог координат образуемого земельного участка с условным номером ЗУ 44

Номер точки	X	Y
1	4201740,7545	499695,6701
2	4201774,9887	499670,1653
3	4201764,0627	499658,1023
4	4201748,0685	499670,0801
5	4201735,1886	499679,7299
6	4201731,1059	499682,7899

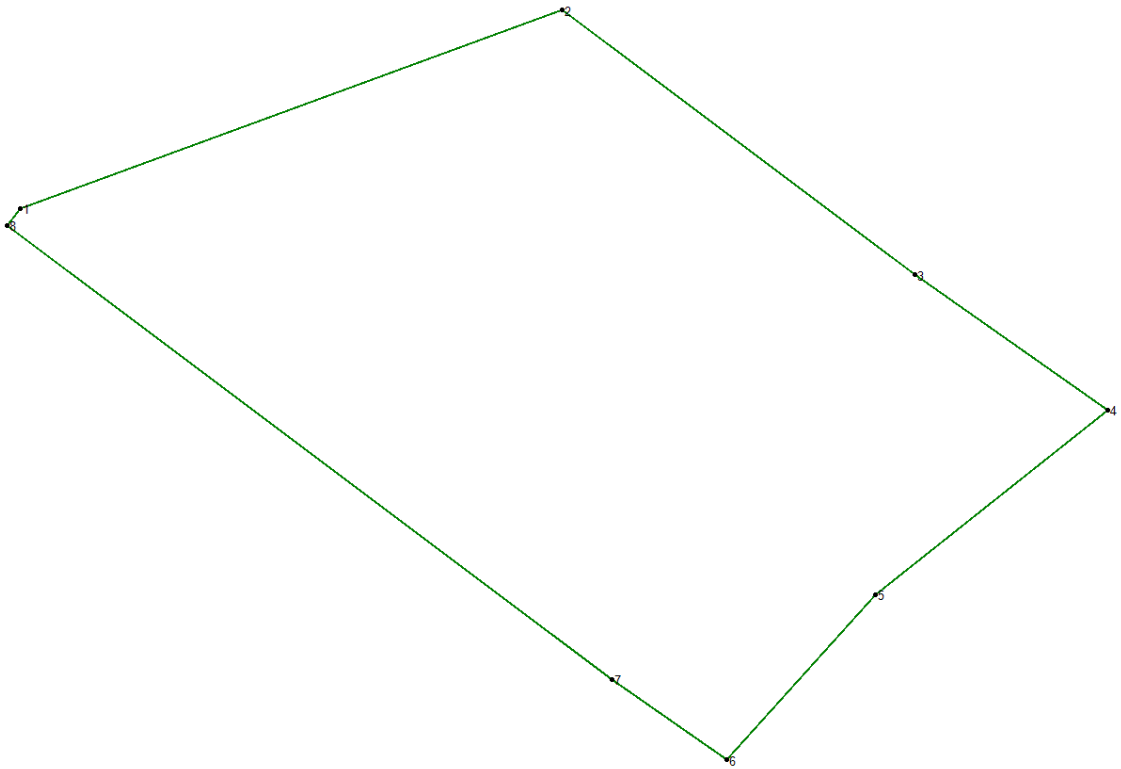
Схема образуемого земельного участка с условным номером ЗУ 45



Каталог координат образуемого земельного участка с условным номером ЗУ 45

Номер точки	X	Y
1	4201750,4145	499708,5599
2	4201780,2684	499686,1901
3	4201785,9192	499682,2334
4	4201774,9887	499670,1653
5	4201740,7545	499695,6701

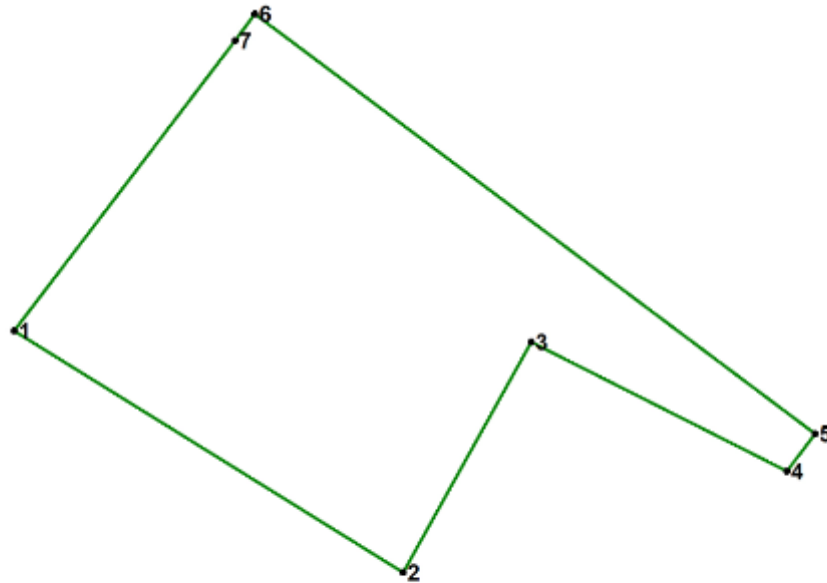
Схема образуемого земельного участка с условным номером ЗУ 46



Каталог координат образуемого земельного участка с условным номером ЗУ 46

Номер точки	X	Y
1	4201751,052	499709,4098
2	4201777,7895	499719,1718
3	4201795,2069	499706,12
4	4201804,7367	499699,4594
5	4201793,28	499690,3601
6	4201785,9192	499682,2334
7	4201780,2684	499686,1901
8	4201750,4145	499708,5599

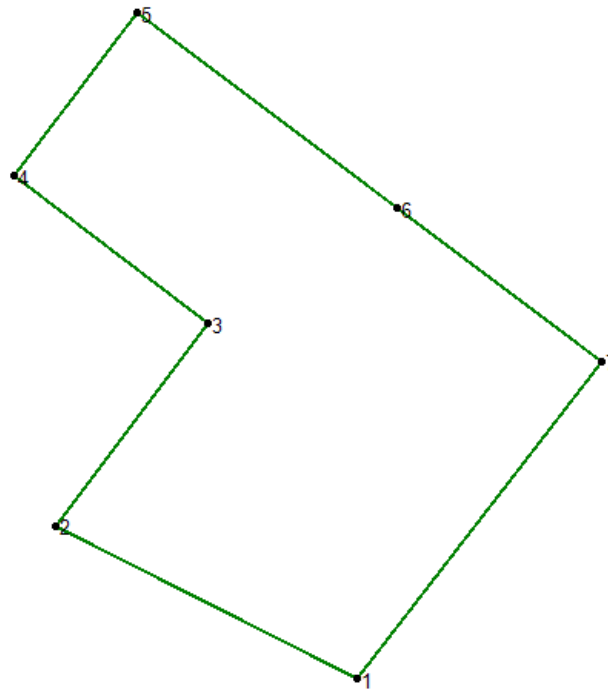
Схема образуемого земельного участка с условным номером ЗУ 47



Каталог координат образуемого земельного участка с условным номером ЗУ 47

Номер точки	X	Y
1	4201499,80	499593,67
2	4201522,02	499579,84
3	4201529,35	499593,03
4	4201543,96	499585,64
5	4201545,56	499587,78
6	4201513,56	499611,77
7	4201512,41	499610,24

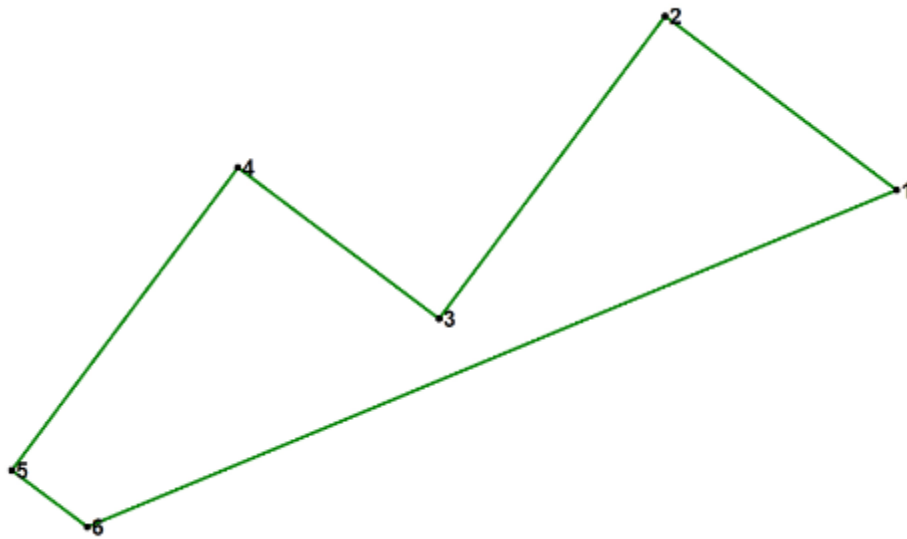
Схема образуемого земельного участка с условным номером ЗУ 48



Каталог координат образуемого земельного участка с условным номером ЗУ 48

Номер точки	X	Y
1	4201572	499571,2
2	4201558	499578,8
3	4201565	499588,8
4	4201556	499596,1
5	4201562	499604,1
6	4201574	499594,5
7	4201585	499586,9

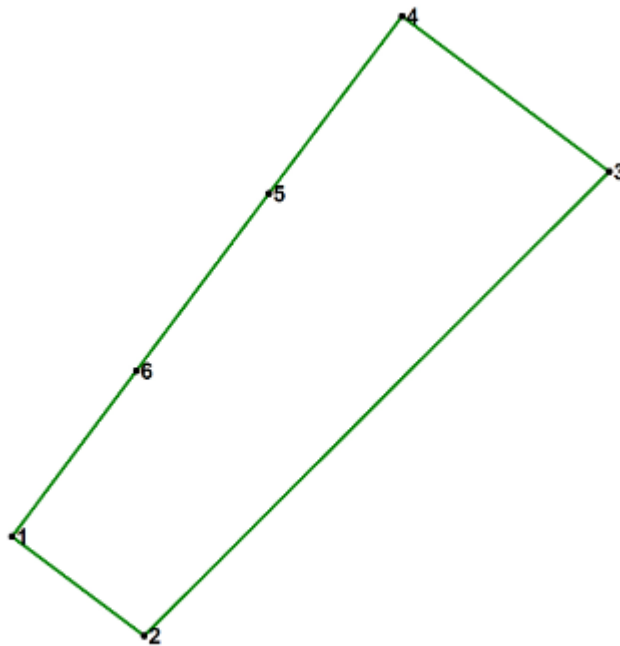
Схема образуемого земельного участка с условным номером ЗУ 49



Каталог координат образуемого земельного участка с условным номером ЗУ 49

Номер точки	X	Y
1	4201724,96	499622,03
2	4201706,55	499635,84
3	4201688,54	499611,83
4	4201672,55	499623,82
5	4201654,56	499599,82
6	4201660,55	499595,33

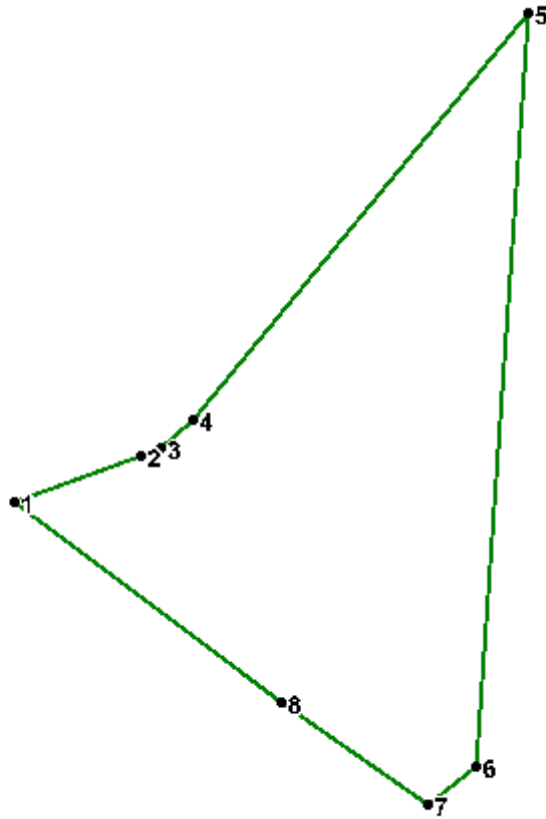
Схема образуемого земельного участка с условным номером ЗУ 50



Каталог координат образуемого земельного участка с условным номером ЗУ 50

Номер точки	X	Y
1	4201699,08	499792,63
2	4201708,04	499785,92
3	4201739,51	499817,33
4	4201725,48	499827,84
5	4201716,48	499815,84

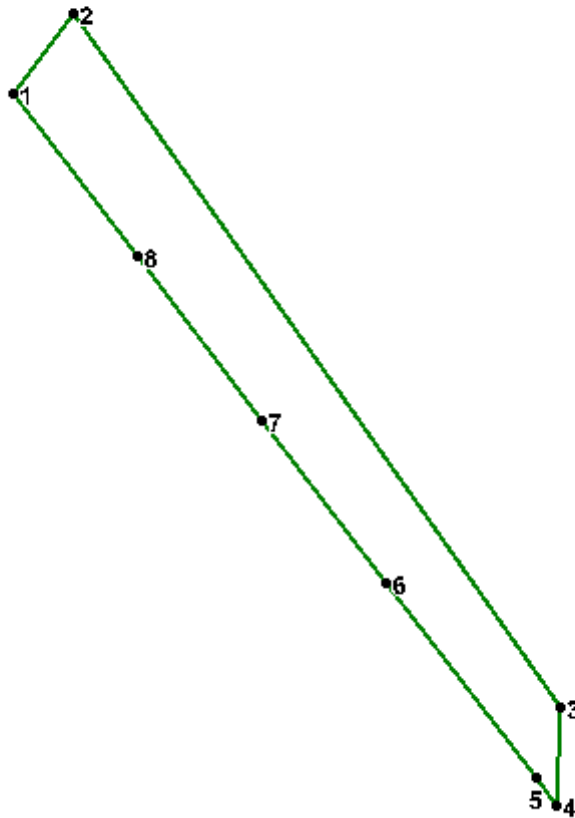
Схема образуемого земельного участка с условным номером ЗУ 51



Каталог координат образуемого земельного участка с условным номером ЗУ 51

Номер точки	X	Y
1	4201777,79	499719,17
2	4201786,04	499722,19
3	4201787,30	499722,77
4	4201789,48	499724,62
5	4201811,27	499751,15
6	4201807,86	499701,94
7	4201804,74	499699,46
8	4201795,21	499706,12

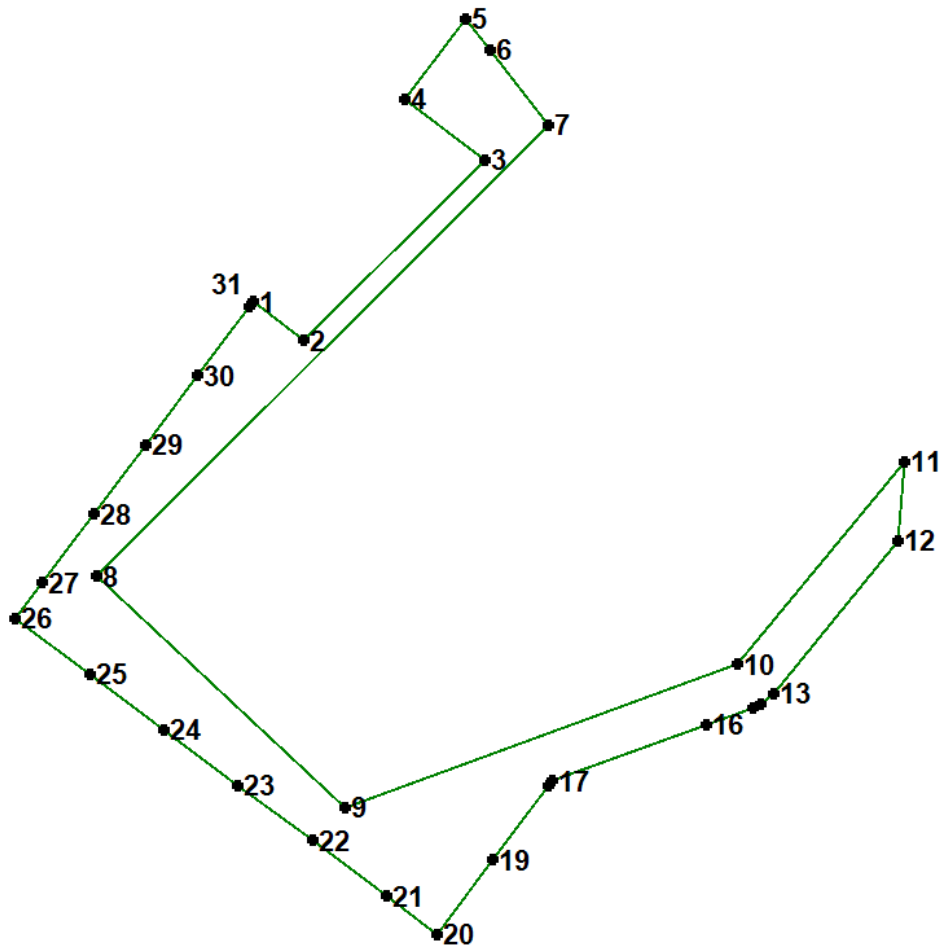
Схема образуемого земельного участка с условным номером ЗУ 52



Каталог координат образуемого земельного участка с условным номером ЗУ 52

Номер точки	X	Y
1	4201737,73	499910,87
2	4201742,52	499917,28
3	4201781,07	499862,34
4	4201780,66	499854,55
5	4201779,06	499856,81
6	4201767,26	499872,24
7	4201757,41	499885,12
8	4201747,57	499898,00

Схема образуемого земельного участка с условным номером ЗУ 53

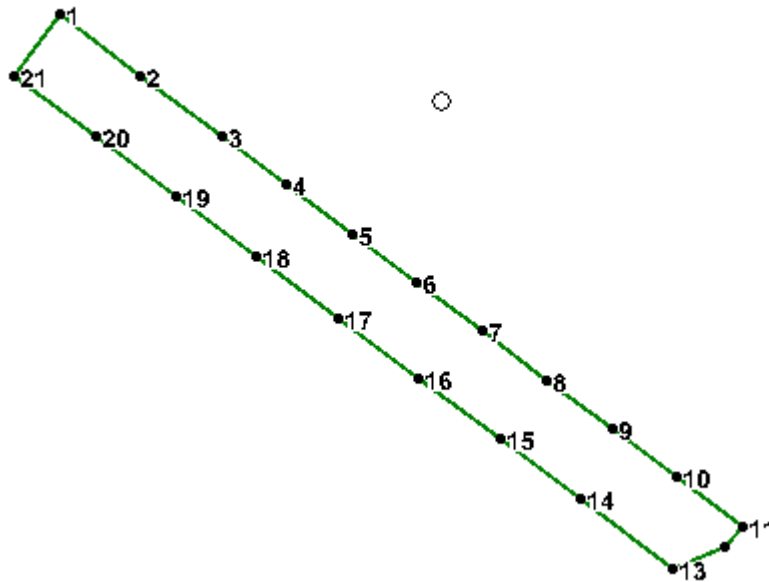


Каталог координат образуемого земельного участка с условным номером ЗУ 53

Номер точки	X	Y
1	4201699,08	499792,63
2	4201708,04	499785,92
3	4201739,51	499817,33
4	4201725,48	499827,84
5	4201736,14	499841,84
6	4201740,34	499836,36
7	4201750,46	499823,31
8	4201672,00	499745,00
9	4201715,10	499704,80
10	4201783,30	499729,70
11	4201812,23	499764,92
12	4201811,27	499751,15

13	4201789,48	499724,62
14	4201787,30	499722,77
15	4201786,04	499722,19
16	4201777,79	499719,17
17	4201751,05	499709,41
18	4201750,41	499708,56
19	4201740,75	499695,67
20	4201731,11	499682,79
21	4201722,31	499689,39
22	4201709,42	499699,04
23	4201696,54	499708,70
24	4201683,66	499718,35
25	4201670,78	499728,01
26	4201657,89	499737,66
27	4201662,51	499743,82
28	4201671,50	499755,82
29	4201680,49	499767,83
30	4201689,50	499779,83
31	4201698,49	499791,83

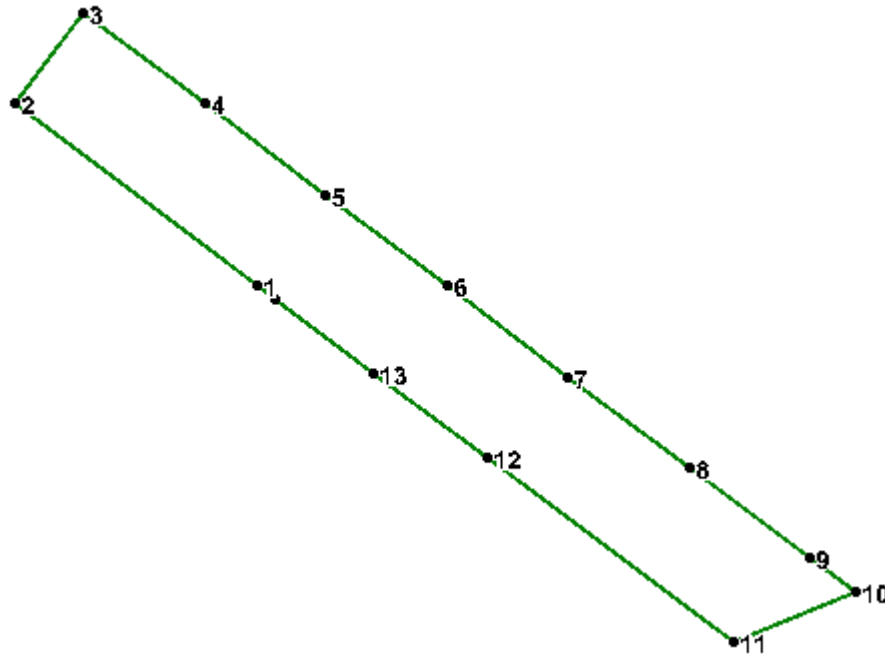
Схема образуемого земельного участка с условным номером ЗУ 54



Каталог координат образуемого земельного участка с условным номером ЗУ 54

Номер точки	X	Y
1	4201603,52	499731,80
2	4201619,48	499719,83
3	4201635,52	499707,81
4	4201648,40	499698,16
5	4201661,29	499688,50
6	4201674,17	499678,84
7	4201687,05	499669,19
8	4201699,94	499659,53
9	4201712,82	499649,88
10	4201725,70	499640,22
11	4201738,59	499630,57
12	4201735,24	499626,28
13	4201724,96	499622,03
14	4201706,55	499635,84
15	4201690,55	499647,83
16	4201674,54	499659,82
17	4201658,53	499671,82
18	4201642,53	499683,81
19	4201626,53	499695,81
20	4201610,52	499707,80
21	4201594,52	499719,80

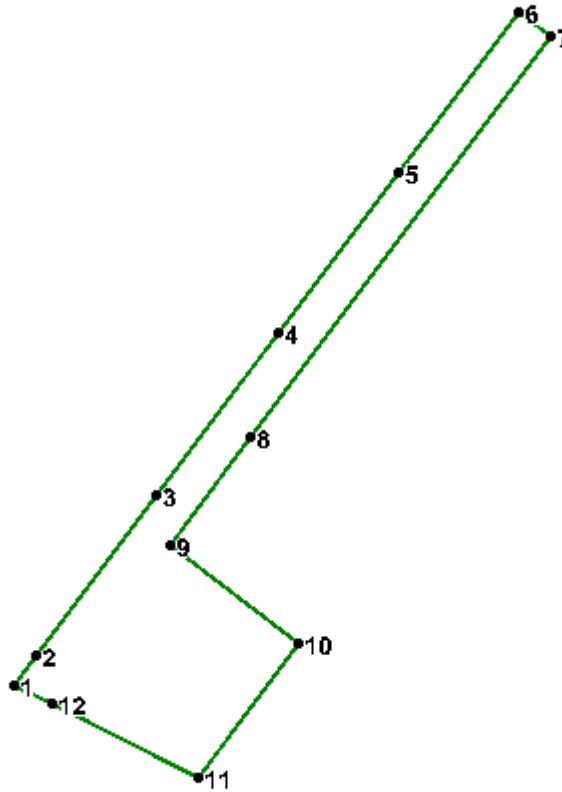
Схема образуемого земельного участка с условным номером ЗУ 55



Каталог координат образуемого земельного участка с условным номером ЗУ 55

Номер точки	X	Y
1	4201581,55	499635,79
2	4201549,54	499659,78
3	4201558,53	499671,78
4	4201574,54	499659,79
5	4201590,54	499647,79
6	4201606,55	499635,80
7	4201622,55	499623,81
8	4201638,55	499611,81
9	4201654,56	499599,82
10	4201660,55	499595,33
11	4201644,44	499588,66
12	4201611,95	499613,01
13	4201596,83	499624,34
14	4201583,95	499633,99

Схема образуемого земельного участка с условным номером ЗУ 56



Каталог координат образуемого земельного участка с условным номером ЗУ 56

Номер точки	X	Y
1	4201543,95	499585,64
2	4201545,56	499587,77
3	4201554,55	499599,77
4	4201563,55	499611,77
5	4201572,55	499623,79
6	4201581,54	499635,79
7	4201583,95	499633,99
8	4201561,58	499604,14
9	4201555,53	499596,07
10	4201565,07	499588,78
11	4201557,57	499578,75
12	4201546,68	499584,26

Сведения об образуемых земельных участках, которые будут отнесены к территориям общего пользования или имуществу общего пользования

Условный номер земельного участка на чертеже	Учетный номер кадастрового квартала	Вид разрешенного использования образуемого земельного участка	Площадь образуемого земельного участка, га	Адрес земельного участка	Возможные способы образования земельного участка
1	2	3	4	5	6
ЗУ 52	54:19:112001	Земельные участки общего назначения (13.0)	0,0431	Российская Федерация, Новосибирская область, Новосибирский район, Станционный сельсовет, п. Садовый	Раздел земельного участка с кадастровым номером 54:19:112001:9892
ЗУ 53	54:19:112001	Земельные участки общего назначения (13.0)	0,3127	Российская Федерация, Новосибирская область, Новосибирский район, Станционный сельсовет, п. Садовый	Раздел земельного участка с кадастровым номером 54:19:112001:9892
ЗУ 54	54:19:112001	Земельные участки общего назначения (13.0)	0,2503	Российская Федерация, Новосибирская область, Новосибирский район, Станционный	Раздел земельного участка с кадастровым номером 54:19:112001:9892

				сельсовет, п. Садовый	
ЗУ 55	54:19:112001	Земельные участки общего назначения (13.0)	0,1845	Российская Федерация, Новосибирская область, Новосибирский район, Станционный сельсовет, п. Садовый	Раздел земельного участка с кадастровым номером 54:19:112001:9892
ЗУ 56	54:19:112001	Земельные участки общего назначения (13.0)	0,0351	Российская Федерация, Новосибирская область, Новосибирский район, Станционный сельсовет, п. Садовый	Раздел земельного участка с кадастровым номером 54:19:112001:9892

Виды разрешенного использования определены в соответствии с правилами землепользования застройкой Станционного сельсовета Новосибирского района Новосибирской области утвержденные приказом министерства строительства Новосибирской области от 27.12.2019 № 721.
