



**МИНИСТЕРСТВО  
СТРОИТЕЛЬСТВА  
НОВОСИБИРСКОЙ ОБЛАСТИ**

**ПРИКАЗ**

25.03.2021

№ 196

г. Новосибирск

**Об утверждении проекта планировки территории микрорайона  
«Центральный» и микрорайона «Северный» в границах поселка Садовый  
Станционного сельсовета Новосибирского района Новосибирской области и  
проекта межевания территории улично-дорожной сети в его составе**

В соответствии со статьями 42, 43, 45, 46 Градостроительного кодекса Российской Федерации, Законом Новосибирской области от 18.12.2015 № 27-ОЗ «О перераспределении полномочий между органами местного самоуправления муниципальных образований Новосибирской области и органами государственной власти Новосибирской области и внесении изменения в статью 3 Закона Новосибирской области «Об отдельных вопросах организации местного самоуправления в Новосибирской области», постановлением Правительства Новосибирской области от 29.02.2016 № 57-п «Об установлении Порядка взаимодействия между органами местного самоуправления муниципальных образований Новосибирской области и министерством строительства Новосибирской области при реализации ими перераспределенных полномочий», приказом министерства строительства Новосибирской области от 11.10.2019 № 578 «О подготовка проекта планировки территории микрорайона «Центральный» и микрорайона «Северный» в границах поселка Садовый Станционного сельсовета Новосибирского района Новосибирской области и проекта межевания территории улично-дорожной сети в его составе», Положением о министерстве строительства Новосибирской области, утвержденным постановлением Правительства Новосибирской области от 02.10.2014 № 398-п, **п р и к а з ы в а ю:**

1. Утвердить прилагаемый проект планировки территории микрорайона «Центральный» и микрорайона «Северный» в границах поселка Садовый Станционного сельсовета Новосибирского района Новосибирской области и проект межевания территории улично-дорожной сети в его составе (далее – документация по планировке территории).

2. Управлению архитектуры и градостроительства министерства строительства Новосибирской области (Тимонов Д.С.):

1) направить утвержденную документацию по планировке территории в администрацию Новосибирского района Новосибирской области в течение пяти рабочих дней со дня утверждения документации по планировке территории для официального опубликования и размещения на официальном сайте муниципального образования в информационно-телекоммуникационной сети Интернет;

2) совместно с отделом информационного обеспечения министерства строительства Новосибирской области (Ибрагимов Г.Г.) обеспечить размещение настоящего приказа на официальном сайте министерства строительства Новосибирской области в информационно-телекоммуникационной сети Интернет в течение семи дней со дня его принятия.

3. Контроль за исполнением настоящего приказа возложить на заместителя министра – главного архитектора Новосибирской области Авсейкова А.С.

Министр

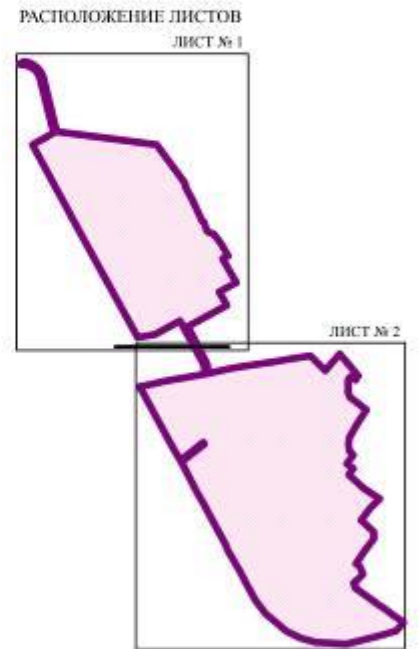
И.И. Шмидт

УТВЕРЖДЕНЫ  
приказом министерства  
строительства Новосибирской  
области  
от 25.03.21 № 196

**Проект планировки территории микрорайона «Центральный» и  
микрорайона «Северный» в границах поселка Садовый Станционного  
сельсовета Новосибирского района Новосибирской области и проект  
межевания территории улично-дорожной сети в его составе**

1. Чертеж планировки территории (приложение № 1).
2. Чертеж красных линий (приложение №2).
3. Положение о характеристиках планируемого развития территории, в том числе о плотности и параметрах застройки территории (в пределах, установленных градостроительным регламентом), о характеристиках объектов капитального строительства жилого, производственного, общественно-делового и иного назначения и необходимых для функционирования таких объектов и обеспечения жизнедеятельности граждан объектов коммунальной, транспортной, социальной инфраструктур, в том числе объектов, включенных в программы комплексного развития систем коммунальной инфраструктуры, программы комплексного развития транспортной инфраструктуры, программы комплексного развития социальной инфраструктуры и необходимых для развития территории в границах элемента планировочной структуры (приложение № 3).
4. Положение об очередности планируемого развития территории, содержащие этапы проектирования, строительства, реконструкции объектов капитального строительства жилого, производственного, общественно-делового и иного назначения и этапы строительства, реконструкции необходимых для функционирования таких объектов и обеспечения жизнедеятельности граждан объектов коммунальной, транспортной, социальной инфраструктур, в том числе объектов, включенных в программы комплексного развития систем коммунальной инфраструктуры, программы комплексного развития транспортной инфраструктуры, программы комплексного развития социальной инфраструктуры (приложение № 4).
5. Чертеж межевания территории (приложение №5).
6. Текстовая часть проекта межевания территории (приложение № 6).

ЧЕРТЕЖ  
планировки территории



УСЛОВНЫЕ ОБОЗНАЧЕНИЯ

ГРАНИЦЫ

- Граница населенного пункта
- Граница территории проектирования
- Красные линии
- Границы планируемых элементов планировочной структуры

ГРАНИЦЫ ЗОН ПЛАНИРУЕМОГО РАЗМЕЩЕНИЯ  
ОБЪЕКТОВ КАПИТАЛЬНОГО СТРОИТЕЛЬСТВА

- Зона застройки индивидуальными жилыми домами
- Зона дошкольных образовательных организаций
- Многофункциональная общественно-деловая зона
- Зона объектов спорта
- Зона объектов автомобильного транспорта
- Зона объектов коммунального обслуживания
- Зона улично - дорожной сети

ПРОЧЕЕ

- Планируемый номер элемента планировочной структуры (квартала)

Линия совмещения с листом № 2



Примечания.

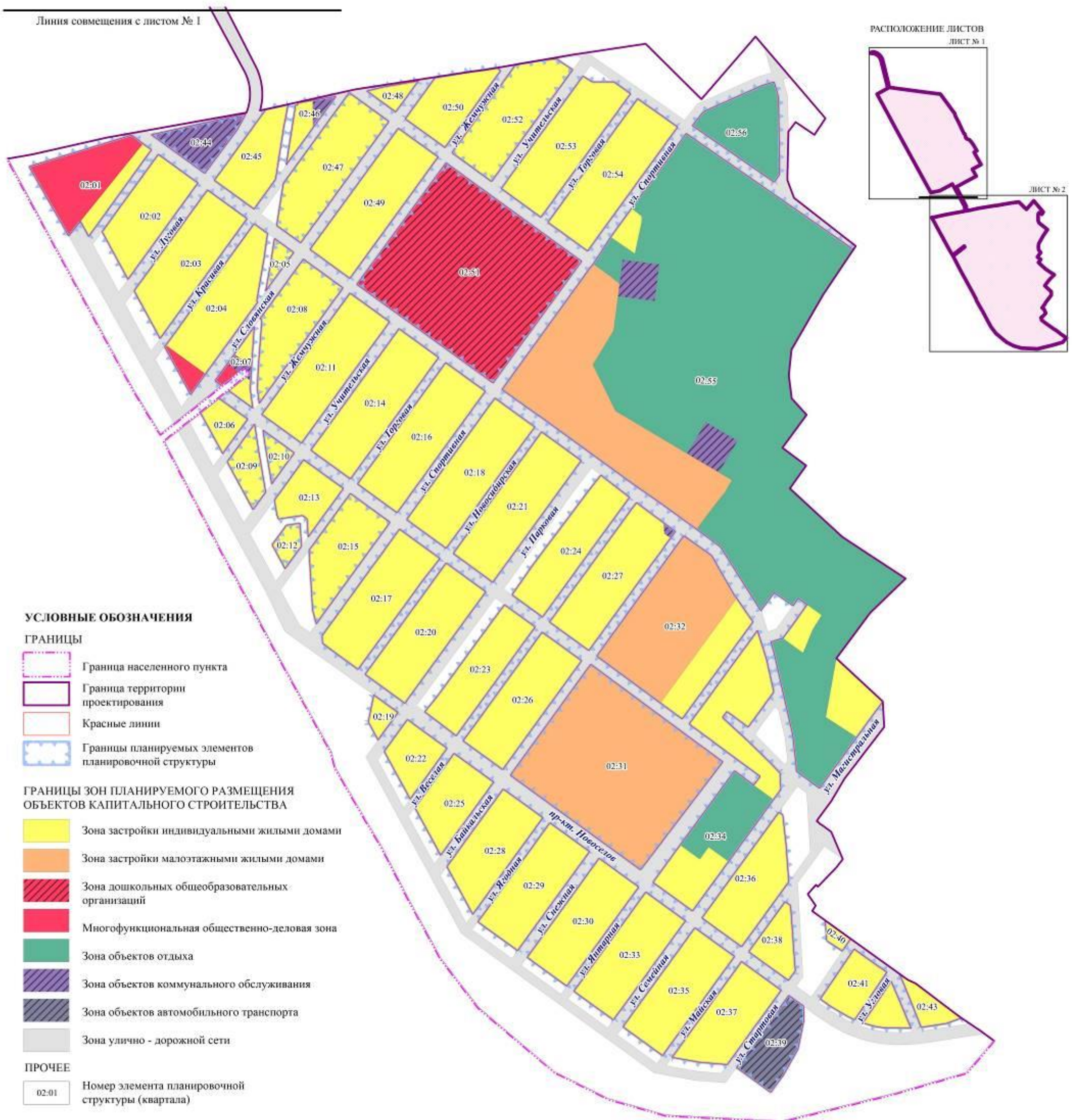
1. Чертеж выполнен в масштабе 1:4800
2. Перечень координат характерных точек красных линий приведен в Приложении № 3 Таблицы № 2
3. Перечень координат характерных точек границ зон планируемого размещения объектов капитального строительства приведен в Приложении № 3 Таблица № 4
4. Границы существующих элементов планировочной структуры не установлены в границах территории проектирования



ЧЕРТЕЖ  
планировки территории

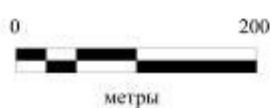
ПРИЛОЖЕНИЕ № 1  
к проекту планировки территории микрорайона «Центральный»  
и микрорайона «Северный» в границах поселка Садовый  
Станционного сельсовета Новосибирского района  
Новосибирской области и проекту межевания  
территории улично-дорожной сети в его составе

ЛИСТ №2



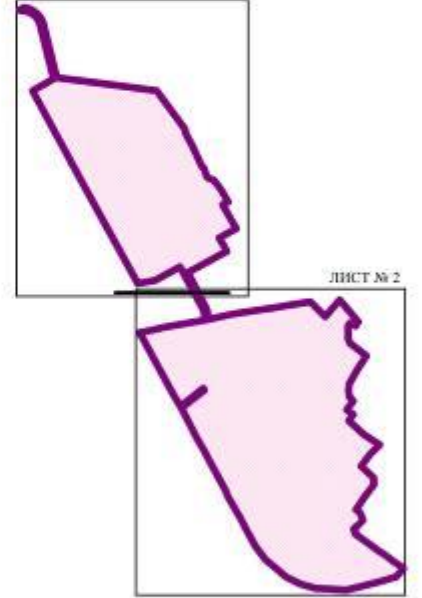
Примечания.

1. Чертеж выполнен в масштабе 1:6000
2. Перечень координат характерных точек красных линий приведен в Приложении № 3 Таблица № 2
3. Перечень координат характерных точек границ зон планируемого размещения объектов капитального строительства приведен в Приложении № 3 Таблица № 4
4. Границы существующих элементов планировочной структуры не установлены в границах территории проектирования



ЧЕРТЕЖ  
красных линий

РАСПОЛОЖЕНИЕ ЛИСТОВ  
ЛИСТ № 1



ЛИСТ № 2

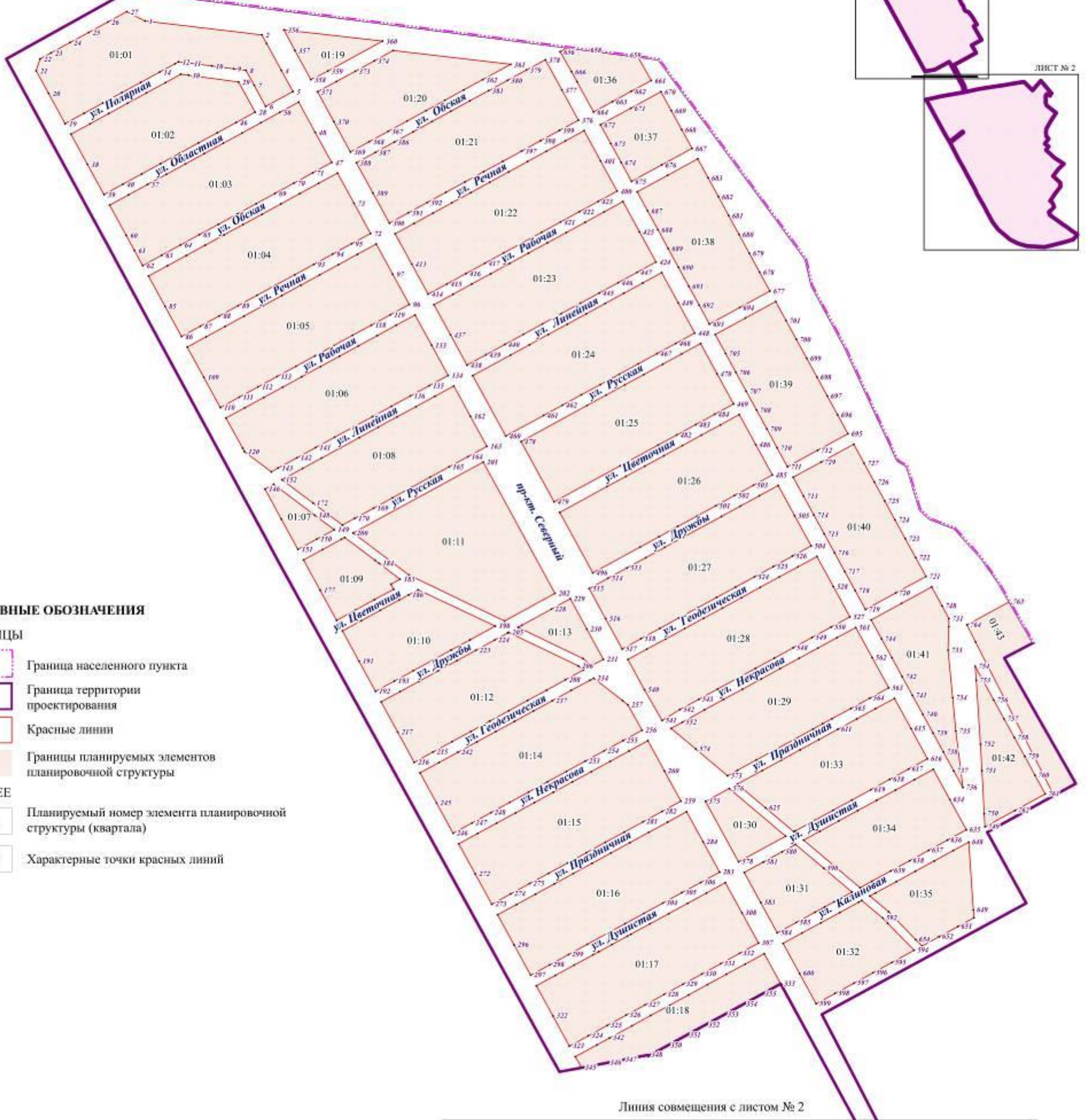
УСЛОВНЫЕ ОБОЗНАЧЕНИЯ

ГРАНИЦЫ

- Граница населенного пункта
- Граница территории проектирования
- Красные линии
- Границы планируемых элементов планировочной структуры

ПРОЧЕЕ

- Планируемый номер элемента планировочной структуры (квартала)
- Характерные точки красных линий



Линия совмещения с листом № 2

Примечания.

1. Чертеж выполнен в масштабе 1:4800
2. Перечень координат характерных точек красных линий приведен в Приложении № 3 Таблицы № 2
3. Перечень координат характерных точек границ зон планируемого размещения объектов капитального строительства приведен в Приложении № 3 Таблица № 4

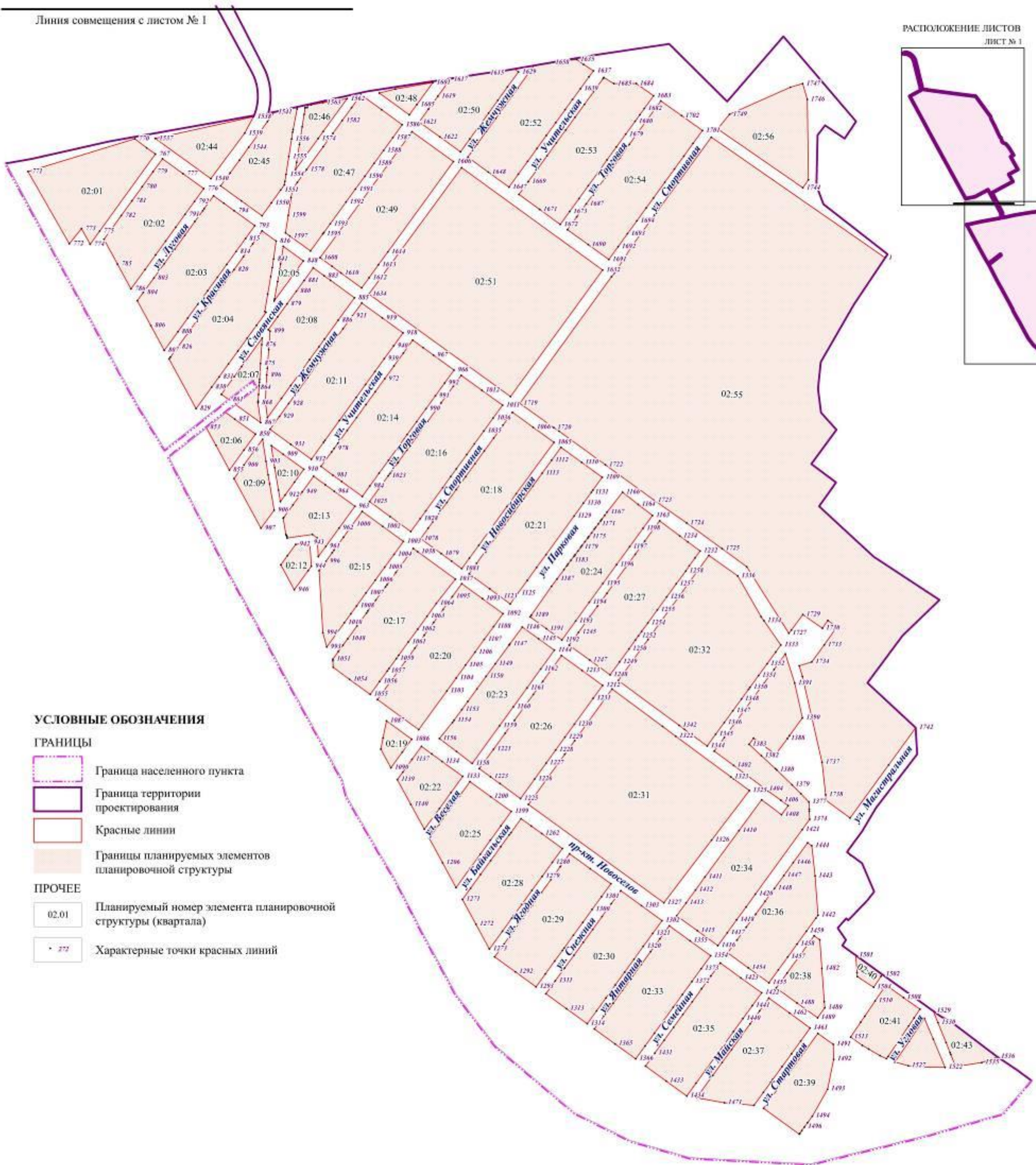
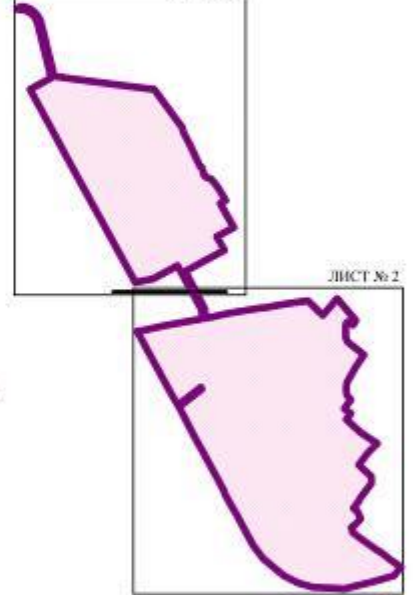




**ЧЕРТЕЖ**  
красных линий

Линия совмещения с листом № 1

РАСПОЛОЖЕНИЕ ЛИСТОВ  
ЛИСТ № 1



**УСЛОВНЫЕ ОБОЗНАЧЕНИЯ**

**ГРАНИЦЫ**

- Граница населенного пункта
- Граница территории проектирования
- Красные линии
- Границы планируемых элементов планировочной структуры

**ПРОЧЕЕ**

- Планируемый номер элемента планировочной структуры (квартала)
- Характерные точки красных линий

**Примечания.**

1. Чертеж выполнен в масштабе 1:6000
2. Перечень координат характерных точек красных линий приведен в Приложении № 3 Таблицы № 2
3. Перечень координат характерных точек границ зон планируемого размещения объектов капитального строительства приведен в Приложении № 3 Таблица № 4



ПРИЛОЖЕНИЕ № 3  
к проекту планировки территории  
микрорайона «Центральный» и  
микрорайона «Северный» в границах  
поселка Садовый Станционного  
сельсовета Новосибирского района  
Новосибирской области и проекту  
межевания территории улично-  
дорожной сети в его составе

**Положение о характеристиках планируемого развития территории, в том числе о плотности и параметрах застройки территории (в пределах, установленных градостроительным регламентом), о характеристиках объектов капитального строительства жилого, производственного, общественно-делового и иного назначения и необходимых для функционирования таких объектов и обеспечения жизнедеятельности граждан объектов коммунальной, транспортной, социальной инфраструктур, в том числе объектов, включенных в программы комплексного развития систем коммунальной инфраструктуры, программы комплексного развития транспортной инфраструктуры, программы комплексного развития социальной инфраструктуры и необходимых для развития территории в границах элемента планировочной структуры**

Проект планировки территории в границах Станционного сельсовета Новосибирского района Новосибирской области, в границах квартала с кадастровым номером 54:19:112001, разработан в целях реализации положений генерального плана Станционного сельсовета Новосибирского района Новосибирской области, утвержденного приказом министерства строительства Новосибирской области от 02.07.2019 № 372 (далее – генеральный план).

Основанием для разработки предложений по подготовке документации по планировке территории в границах Станционного сельсовета Новосибирского района Новосибирской области является государственное задание № 9, утвержденное приказом министерства строительства Новосибирской области от 30.12.2019 №737 на разработку проекта планировки территории микрорайона «Центральный» и микрорайона «Северный» в границах поселка Садовый Станционного сельсовета Новосибирского района Новосибирской области.

Целью подготовки документации по планировке территории, в соответствии со статьей 41 Градостроительного кодекса Российской Федерации, является обеспечение устойчивого развития территорий, в том числе выделение элементов планировочной структуры, установление границ земельных участков, установление границ зон планируемого размещения объектов капитального строительства.



Подготовка проекта планировки территории осуществляется для выделения элементов планировочной структуры, установления границ территорий общего пользования, границ зон планируемого размещения объектов капитального строительства, определения характеристик и очередности планируемого развития территории.

### **1. Размещение объектов федерального значения**

Схемой территориального планирования Российской Федерации в области федерального транспорта (железнодорожного, воздушного, морского, внутреннего водного транспорта) и автомобильных дорог федерального значения, утвержденной распоряжением Правительства Российской Федерации от 19.03.2013 № 384-р, размещение объектов федерального значения в области железнодорожного, воздушного, морского, внутреннего водного федерального транспорта и автомобильных дорог федерального значения в границах проекта планировки территории не запланировано (нового строительства).

Схемой территориального планирования Российской Федерации в области энергетики, утвержденной распоряжением Правительства Российской Федерации от 01.08.2016 № 1634-р, размещение объектов федерального значения в области энергетики, в границах проекта планировки территории не запланировано.

Схемой территориального планирования Российской Федерации в области здравоохранения, утвержденной распоряжением Правительства Российской Федерации от 28.12.2012 № 2607-р, размещение объектов федерального значения в области здравоохранения в границах проекта планировки территории не запланировано.

Схемой территориального планирования Российской Федерации в области высшего профессионального образования, утвержденной распоряжением Правительства Российской Федерации от 26.02.2013 № 247-р, размещение объектов федерального значения в области высшего профессионального образования в границах проекта планировки территории не запланировано.

Схемой территориального планирования Российской Федерации в области федерального транспорта (в части трубопроводного транспорта), утвержденной распоряжением Правительства Российской Федерации от 06.05.2015 № 816-р, размещение объектов федерального значения в части трубопроводного транспорта в границах проекта планировки территории не запланировано.

### **2. Размещение объектов регионального значения**

Схемой территориального планирования Новосибирской области, утвержденной постановлением Правительства Новосибирской области от 07.09.2009 № 339-па «Об утверждении схемы территориального планирования Новосибирской области», размещение объектов регионального значения в границах проекта планировки территории не запланировано.

### 3. Размещение объектов местного значения

Сведения о видах, назначении и наименованиях планируемых для размещения объектов местного значения с учетом решений Генерального плана)

<b>№ п/п</b>	<b>Вид объекта</b>	<b>Назначение, наименование, местоположение</b>	<b>Характеристика</b>
<b>1</b>	<b>2</b>	<b>3</b>	<b>4</b>
1	Объект образования	Дошкольная образовательная организация	150 мест
2	Объект образования	Дошкольная образовательная организация	150 мест
3	Объект образования	Общеобразовательная организация	850 мест
4	Объект физической культуры и массового спорта	Спортивное сооружение	0,4 га
5	Объект теплоснабжения	Источник тепловой энергии (модульная котельная на газовом топливе)	11,54 Гкал/час
6	Объект электроснабжения	Трансформаторная подстанция 10/0,4 кВ	400 кВА
7	Объект электроснабжения	Трансформаторная подстанция 10/0,4 кВ	400 кВА

#### **4. Характеристика планируемого развития территории, в том числе плотности и параметров застройки территории**

Территория разработки документации по планировке территории установлена приказом министерства строительства Новосибирской области «О подготовке проекта планировки территории микрорайона «Центральный» и микрорайона «Северный» в границах поселка Садовый Станционного сельсовета Новосибирского района Новосибирской области» №578 от 11 октября 2019 года.

Территория граничит на северо-востоке с городом Новосибирском, на востоке с существующей индивидуальной жилой застройкой поселка Садовый. С западной стороны проходит автомобильная дорога общего пользования федерального значения – Р255 «Сибирь» Новосибирск – (Томск) – Кемерово – Красноярск – Иркутск. Площадь территории разработки документации по планировке территории составляет 248,4 га.

Плотность и параметры застройки территории:

- плотность застройки территории – 1 тыс. кв.м /га,
- плотность населения – 34 чел./га.,
- плотность застройки квартала территории индивидуального жилищного строительства – 1,5 тыс.кв.м./га,
- плотность застройки квартала малоэтажной застройки – 6 тыс.кв.м/га.

В границах территории проектирования расположены земельные участки их принадлежность в составе территории проектирования к определенной функциональной зоне согласно генеральному плану Станционного сельсовета Новосибирского района Новосибирской области, утвержденного приказом министерства строительства Новосибирской области от 02.07.2019 № 372 «Об утверждении генерального плана Станционного сельсовета Новосибирского района Новосибирской области», и территориальной зоне в соответствии с Правилами землепользования и застройки Станционного сельсовета Новосибирского района Новосибирской области, утвержденными приказом министерства строительства Новосибирской области от 27.12.2019 № 721 «Об утверждении Правил землепользования и застройки Станционного сельсовета Новосибирского района Новосибирской области» (далее – ПЗЗ), отраженные в таблице № 1.

Таблица № 1

Земельные участки и их принадлежность к функциональным зонам и территориальным зонам в границах территории проектирования

№ п/п	Кадастровый номер земельного участка	Площадь земельного участка, кв.м	Категория земель	Вид разрешенного использования	Функциональная зона по генеральному плану	Территориальная зона по ПЗЗ
1	2	3	4	5	6	7
1	54:19:112001:420	22	Земли населенных пунктов	Для обслуживания и эксплуатации КТПН-40	Зона транспортной инфраструктуры (планируемый)/Зона застройки индивидуальными жилыми домами	Коммунально-складская зона (К)
2	54:19:112001:421	26	Земли населенных пунктов	Для обслуживания и эксплуатации КТПН-14	Зона застройки индивидуальными жилыми домами (планируемый)	Зона объектов коммунального обслуживания (ИК)
3	54:19:112001:1554	23985	Земли населенных пунктов	Трубопроводный транспорт (7.5)	Зона транспортной инфраструктуры	Зона инженерной инфраструктуры иных видов (ИИВ)

4	54:19:112001:1770	1343066	Земли населенных пунктов	Для сельскохозяйственного производства	Зоны рекреационного назначения/ Зона акваторий / Зона транспортной инфраструктуры (планируемый)/ Зона застройки индивидуальными жилыми домами (планируемый)/ Зона застройки индивидуальными жилыми домами	Зона сельскохозяйственного использования (Си)
5	54:19:112001:5245	31273	Земли населенных пунктов	Для сельскохозяйственного производства	Коммунально-складская зона/ Многофункциональная общественно-деловая зона (планируемый)/ Зоны сельскохозяйственного использования/ Зона транспортной инфраструктуры (планируемый)/ Зона озелененных территорий общего пользования (лесопарки, парки, сады, скверы, бульвары, городские леса)/ Зона застройки индивидуальными жилыми домами (планируемый)/ Зона инженерной инфраструктуры/ Зона специализированной общественной застройки (планируемый)	Зона сельскохозяйственного использования (Си)

















































































































605	54:19:112001:7587	1000	Земли населенных пунктов	Для индивидуального жилищного строительства	Зона застройки индивидуальными жилыми домами (планируемый)	Зона застройки индивидуальными жилыми домами (Жин)
606	54:19:112001:7588	1000	Земли населенных пунктов	Для индивидуального жилищного строительства	Зона застройки индивидуальными жилыми домами (планируемый)	Зона застройки индивидуальными жилыми домами (Жин)
607	54:19:112001:7589	1000	Земли населенных пунктов	Для индивидуального жилищного строительства	Зона застройки индивидуальными жилыми домами (планируемый)	Зона застройки индивидуальными жилыми домами (Жин)
608	54:19:112001:7590	1000	Земли населенных пунктов	Для индивидуального жилищного строительства	Зона застройки индивидуальными жилыми домами (планируемый)	Зона застройки индивидуальными жилыми домами (Жин)
609	54:19:112001:7591	1000	Земли населенных пунктов	Для индивидуального жилищного строительства	Зона застройки индивидуальными жилыми домами (планируемый)	Зона застройки индивидуальными жилыми домами (Жин)
610	54:19:112001:7592	1000	Земли населенных пунктов	Для индивидуального жилищного строительства	Зона застройки индивидуальными жилыми домами (планируемый)	Зона застройки индивидуальными жилыми домами (Жин)
611	54:19:112001:7593	1000	Земли населенных пунктов	Для индивидуального жилищного строительства	Зона застройки индивидуальными жилыми домами (планируемый)	Зона застройки индивидуальными жилыми домами (Жин)



612	54:19:112001:7608	345724	Земли населенных пунктов	Для сельскохозяйственного производства	Зона застройки индивидуальными жилыми домами/ Зона озелененных территорий общего пользования (лесопарки, парки, сады, скверы, бульвары, городские леса)/ Зона специализированной общественной застройки (планируемый)/ Зона транспортной инфраструктуры (планируемый)/ Зона озелененных территорий общего пользования (лесопарки, парки, сады, скверы, бульвары, городские леса) (планируемый)/ Зоны рекреационного назначения/ Многофункциональная общественно-деловая зона	Зона сельскохозяйственного использования (Си)
613	54:19:112001:7637	1000	Земли населенных пунктов	Для индивидуального жилищного строительства	Зона застройки индивидуальными жилыми домами (планируемый)	Зона застройки индивидуальными жилыми домами (Жин)
614	54:19:112001:7638	1000	Земли населенных пунктов	Для индивидуального жилищного строительства	Зона застройки индивидуальными жилыми домами (планируемый)	Зона застройки индивидуальными жилыми домами (Жин)
615	54:19:112001:7639	1000	Земли населенных пунктов	Для индивидуального жилищного строительства	Зона застройки индивидуальными жилыми домами (планируемый)	Зона застройки индивидуальными жилыми домами (Жин)
616	54:19:112001:7640	1000	Земли населенных пунктов	Для индивидуального жилищного строительства	Зона застройки индивидуальными жилыми домами (планируемый)	Зона застройки индивидуальными жилыми домами (Жин)























737	54:19:112001:7875	1000	Земли населенных пунктов	Для индивидуального жилищного строительства	Зона застройки индивидуальными жилыми домами (планируемый)	Зона застройки индивидуальными жилыми домами (Жин)
738	54:19:112001:7876	1000	Земли населенных пунктов	Для индивидуального жилищного строительства	Зона застройки индивидуальными жилыми домами (планируемый)	Зона застройки индивидуальными жилыми домами (Жин)
739	54:19:112001:7877	1000	Земли населенных пунктов	Для индивидуального жилищного строительства	Зона застройки индивидуальными жилыми домами (планируемый)	Зона застройки индивидуальными жилыми домами (Жин)
740	54:19:112001:7878	1000	Земли населенных пунктов	Для индивидуального жилищного строительства	Зона застройки индивидуальными жилыми домами (планируемый)	Зона застройки индивидуальными жилыми домами (Жин)
741	54:19:112001:7879	1000	Земли населенных пунктов	Для индивидуального жилищного строительства	Зона застройки индивидуальными жилыми домами (планируемый)	Зона застройки индивидуальными жилыми домами (Жин)
742	54:19:112001:7880	1000	Земли населенных пунктов	Для индивидуального жилищного строительства	Зона застройки индивидуальными жилыми домами (планируемый)	Зона застройки индивидуальными жилыми домами (Жин)
743	54:19:112001:7881	1000	Земли населенных пунктов	Для индивидуального жилищного строительства	Зона застройки индивидуальными жилыми домами (планируемый)	Зона застройки индивидуальными жилыми домами (Жин)
744	54:19:112001:7884	45528	Земли населенных пунктов	Для строительства внутриквартальных дорог и коммуникационных коридоров	Зона транспортной инфраструктуры (планировый)	Зона уличной и дорожной сети (УДС)
745	54:19:112001:7886	26404	Земли населенных пунктов	Для строительства внутриквартальных дорог и коммуникационных коридоров	Зона транспортной инфраструктуры (планировый)	Зона уличной и дорожной сети (УДС)
746	54:19:112001:7902	4706	Земли населенных пунктов	Для строительства внутриквартальных дорог и коммуникационных коридоров	Зона транспортной инфраструктуры (планировый)	Зона уличной и дорожной сети (УДС)

747	54:19:112001:7903	3365	Земли населенных пунктов	Для строительства внутриквартальных дорог и коммуникационных коридоров	Зона транспортной инфраструктуры (планировый)	Зона уличной и дорожной сети (УДС)
748	54:19:112001:7904	10640	Земли населенных пунктов	Для строительства внутриквартальных дорог и коммуникационных коридоров	Зона транспортной инфраструктуры (планировый)/ Зона озелененных территорий общего пользования (лесопарки, парки, сады, скверы, бульвары, городские леса) (планируемый)	Зона уличной и дорожной сети (УДС)
749	54:19:112001:7905	10944	Земли населенных пунктов	Для строительства внутриквартальных дорог и коммуникационных коридоров	Зона транспортной инфраструктуры (планировый)	Зона уличной и дорожной сети (УДС)
750	54:19:112001:7906	5827	Земли населенных пунктов	Для строительства внутриквартальных дорог и коммуникационных коридоров	Зона транспортной инфраструктуры (планировый)	Зона уличной и дорожной сети (УДС)
751	54:19:112001:7907	35126	Земли населенных пунктов	Для строительства внутриквартальных дорог и коммуникационных коридоров	Зона транспортной инфраструктуры (планировый)/ Зона озелененных территорий общего пользования (лесопарки, парки, сады, скверы, бульвары, городские леса) (планируемый)	Зона уличной и дорожной сети (УДС)

752	54:19:112001:7908	15116	Земли населенных пунктов	Для строительства внутриквартальных дорог и коммуникационных коридоров	Зона транспортной инфраструктуры (планировый)/ Зона озелененных территорий общего пользования (лесопарки, парки, сады, скверы, бульвары, городские леса) (планируемый)	Зона уличной и дорожной сети (УДС)
753	54:19:112001:7911	4704	Земли населенных пунктов	Для строительства внутриквартальных дорог и коммуникационных коридоров	Зона транспортной инфраструктуры (планировый)	Зона уличной и дорожной сети (УДС)
754	54:19:112001:7912	1402	Земли населенных пунктов	Для строительства внутриквартальных дорог и коммуникационных коридоров	Зона транспортной инфраструктуры (планировый)	Зона уличной и дорожной сети (УДС)
755	54:19:112001:7913	1731	Земли населенных пунктов	Для строительства внутриквартальных дорог и коммуникационных коридоров	Зона транспортной инфраструктуры (планировый)	Зона уличной и дорожной сети (УДС)
756	54:19:112001:7918	1000	Земли населенных пунктов	Для индивидуального жилищного строительства	Зона застройки индивидуальными жилыми домами (планируемый)	Зона застройки индивидуальными жилыми домами (Жин)
757	54:19:112001:7919	1000	Земли населенных пунктов	Для индивидуального жилищного строительства	Зона застройки индивидуальными жилыми домами (планируемый)	Зона застройки индивидуальными жилыми домами (Жин)
758	54:19:112001:7920	1000	Земли населенных пунктов	Для индивидуального жилищного строительства	Зона застройки индивидуальными жилыми домами (планируемый)	Зона застройки индивидуальными жилыми домами (Жин)
759	54:19:112001:7921	1000	Земли населенных пунктов	Для индивидуального жилищного строительства	Зона застройки индивидуальными жилыми домами (планируемый)	Зона застройки индивидуальными жилыми домами (Жин)
760	54:19:112001:7922	1000	Земли населенных пунктов	Для индивидуального жилищного строительства	Зона застройки индивидуальными жилыми домами (планируемый)	Зона застройки индивидуальными жилыми домами (Жин)





















869	54:19:112001:8046	1000	Земли населенных пунктов	Для индивидуального жилищного строительства	Зона застройки индивидуальными жилыми домами (планируемый)	Зона застройки индивидуальными жилыми домами (Жин)
870	54:19:112001:8047	1000	Земли населенных пунктов	Для индивидуального жилищного строительства	Зона застройки индивидуальными жилыми домами (планируемый)	Зона застройки индивидуальными жилыми домами (Жин)
871	54:19:112001:8048	1000	Земли населенных пунктов	Для индивидуального жилищного строительства	Зона застройки индивидуальными жилыми домами (планируемый)	Зона застройки индивидуальными жилыми домами (Жин)
872	54:19:112001:8049	1000	Земли населенных пунктов	Для индивидуального жилищного строительства	Зона застройки индивидуальными жилыми домами (планируемый)	Зона застройки индивидуальными жилыми домами (Жин)
873	54:19:112001:8050	1000	Земли населенных пунктов	Для индивидуального жилищного строительства	Зона застройки индивидуальными жилыми домами (планируемый)	Зона застройки индивидуальными жилыми домами (Жин)
874	54:19:112001:8051	1000	Земли населенных пунктов	Для индивидуального жилищного строительства	Зона застройки индивидуальными жилыми домами (планируемый)	Зона застройки индивидуальными жилыми домами (Жин)
875	54:19:112001:8052	1000	Земли населенных пунктов	Для индивидуального жилищного строительства	Зона застройки индивидуальными жилыми домами (планируемый)	Зона застройки индивидуальными жилыми домами (Жин)
876	54:19:112001:8053	1000	Земли населенных пунктов	Для индивидуального жилищного строительства	Зона застройки индивидуальными жилыми домами (планируемый)	Зона застройки индивидуальными жилыми домами (Жин)
877	54:19:112001:8054	77	Земли населенных пунктов	Для строительства внутриквартальных дорог и коммуникационных коридоров	Зона транспортной инфраструктуры (планируемый)	Зона уличной и дорожной сети (УДС)
878	54:19:112001:8055	6077	Земли населенных пунктов	Для строительства внутриквартальных дорог и коммуникационных коридоров	Зона транспортной инфраструктуры (планируемый)	Зона уличной и дорожной сети (УДС)
879	54:19:112001:8056	2451	Земли населенных пунктов	Для строительства внутриквартальных дорог и коммуникационных коридоров	Зона транспортной инфраструктуры (планируемый)	Зона уличной и дорожной сети (УДС)





892	54:19:112001:8069	1000	Земли населенных пунктов	Для индивидуального жилищного строительства	Зона застройки индивидуальными жилыми домами (планируемый)	Зона застройки индивидуальными жилыми домами (Жин)
893	54:19:112001:8070	1000	Земли населенных пунктов	Для индивидуального жилищного строительства	Зона застройки индивидуальными жилыми домами (планируемый)	Зона застройки индивидуальными жилыми домами (Жин)
894	54:19:112001:8071	1000	Земли населенных пунктов	Для индивидуального жилищного строительства	Зона застройки индивидуальными жилыми домами (планируемый)	Зона застройки индивидуальными жилыми домами (Жин)
895	54:19:112001:8072	1000	Земли населенных пунктов	Для индивидуального жилищного строительства	Зона застройки индивидуальными жилыми домами (планируемый)	Зона застройки индивидуальными жилыми домами (Жин)
896	54:19:112001:8073	1000	Земли населенных пунктов	Для индивидуального жилищного строительства	Зона застройки индивидуальными жилыми домами (планируемый)	Зона застройки индивидуальными жилыми домами (Жин)
897	54:19:112001:8074	1000	Земли населенных пунктов	Для индивидуального жилищного строительства	Зона застройки индивидуальными жилыми домами (планируемый)	Зона застройки индивидуальными жилыми домами (Жин)
898	54:19:112001:8075	1000	Земли населенных пунктов	Для индивидуального жилищного строительства	Зона застройки индивидуальными жилыми домами (планируемый)	Зона застройки индивидуальными жилыми домами (Жин)
899	54:19:112001:8076	1000	Земли населенных пунктов	Для индивидуального жилищного строительства	Зона застройки индивидуальными жилыми домами (планируемый)	Зона застройки индивидуальными жилыми домами (Жин)
900	54:19:112001:8077	1000	Земли населенных пунктов	Для индивидуального жилищного строительства	Зона застройки индивидуальными жилыми домами (планируемый)	Зона застройки индивидуальными жилыми домами (Жин)
901	54:19:112001:8086	6012	Земли населенных пунктов	Для строительства внутриквартальных дорог и коммуникационных коридоров	Зона транспортной инфраструктуры/ Зона транспортной инфраструктуры (планируемый)	Зона уличной и дорожной сети (УДС)
902	54:19:112001:8087	36	Земли населенных пунктов	Для строительства внутриквартальных дорог и коммуникационных коридоров	Зона транспортной инфраструктуры (планируемый)	Зона сельскохозяйственного использования (Си)

903	54:19:112001:8088	10000	Земли населенных пунктов	Для строительства внутриквартальных дорог и коммуникационных коридоров	Зона транспортной инфраструктуры (планируемый)	Зона уличной и дорожной сети (УДС)
904	54:19:112001:8089	1000	Земли населенных пунктов	Для индивидуального жилищного строительства	Зона застройки индивидуальными жилыми домами	Подзона 1 застройки индивидуальными жилыми домами (Жин-1)
905	54:19:112001:8091	31515	Земли населенных пунктов	Для строительства внутриквартальных дорог и коммуникационных коридоров	Зона транспортной инфраструктуры (планируемый)	Зона уличной и дорожной сети (УДС)
906	54:19:112001:8092	1000	Земли населенных пунктов	Для индивидуального жилищного строительства	Зона застройки индивидуальными жилыми домами/ Зона транспортной инфраструктуры (планируемый)	Подзона 1 застройки индивидуальными жилыми домами (Жин-1)
907	54:19:112001:8093	1028	Земли населенных пунктов	Для индивидуального жилищного строительства	Зона застройки индивидуальными жилыми домами/ Зона транспортной инфраструктуры (планируемый)	Зона застройки индивидуальными жилыми домами (Жин)
908	54:19:112001:8095	1000	Земли населенных пунктов	Для индивидуального жилищного строительства	Зона застройки индивидуальными жилыми домами	Подзона 1 застройки индивидуальными жилыми домами (Жин-1)
909	54:19:112001:8096	968	Земли населенных пунктов	Для индивидуального жилищного строительства	Зона застройки индивидуальными жилыми домами/ Зона транспортной инфраструктуры (планируемый)	Подзона 1 застройки индивидуальными жилыми домами (Жин-1)
910	54:19:112001:8097	964	Земли населенных пунктов	Для размещения хозяйственных помещений	Зона транспортной инфраструктуры (планируемый)	Подзона 1 застройки индивидуальными жилыми домами (Жин-1)
911	54:19:112001:8100	1000	Земли населенных пунктов	Для индивидуального жилищного строительства	Зона застройки индивидуальными жилыми домами	Подзона 1 застройки индивидуальными жилыми домами (Жин-1)

912	54:19:112001:8101	1000	Земли населенных пунктов	Для индивидуального жилищного строительства	Зона застройки индивидуальными жилыми домами	Подзона 1 застройки индивидуальными жилыми домами (Жин-1)
913	54:19:112001:8102	1000	Земли населенных пунктов	Для индивидуального жилищного строительства	Зона застройки индивидуальными жилыми домами	Подзона 1 застройки индивидуальными жилыми домами (Жин-1)
914	54:19:112001:8103	1000	Земли населенных пунктов	Для индивидуального жилищного строительства	Зона застройки индивидуальными жилыми домами	Подзона 1 застройки индивидуальными жилыми домами (Жин-1)
915	54:19:112001:8105	1000	Земли населенных пунктов	Для индивидуального жилищного строительства	Зона застройки индивидуальными жилыми домами	Подзона 1 застройки индивидуальными жилыми домами (Жин-1)
916	54:19:112001:8106	1024	Земли населенных пунктов	Для индивидуального жилищного строительства	Зона транспортной инфраструктуры (планируемый)	Зона застройки индивидуальными жилыми домами (Жин)
917	54:19:112001:8107	1011	Земли населенных пунктов	Для индивидуального жилищного строительства	Зона застройки индивидуальными жилыми домами	Зона застройки индивидуальными жилыми домами (Жин)
918	54:19:112001:8108	1004	Земли населенных пунктов	Для индивидуального жилищного строительства	Зона застройки индивидуальными жилыми домами	Зона застройки индивидуальными жилыми домами (Жин)
919	54:19:112001:8109	1009	Земли населенных пунктов	Для индивидуального жилищного строительства	Зона застройки индивидуальными жилыми домами	Зона застройки индивидуальными жилыми домами (Жин)
920	54:19:112001:8111	1015	Земли населенных пунктов	Для индивидуального жилищного строительства	Зона застройки индивидуальными жилыми домами	Зона застройки индивидуальными жилыми домами (Жин)
921	54:19:112001:8112	1015	Земли населенных пунктов	Обслуживание жилой застройки (2.7)	Зона застройки индивидуальными жилыми домами	Зона застройки индивидуальными жилыми домами (Жин)
922	54:19:112001:8113	1033	Земли населенных пунктов	Для индивидуального жилищного строительства	Зоны рекреационного назначения	Зона застройки индивидуальными жилыми домами (Жин)
923	54:19:112001:8114	1234	Земли населенных пунктов	Для индивидуального жилищного строительства	Зоны рекреационного назначения	Зона застройки индивидуальными жилыми домами (Жин)

924	54:19:112001:8115	1000	Земли населенных пунктов	Для индивидуального жилищного строительства	Зона застройки индивидуальными жилыми домами	Зона застройки индивидуальными жилыми домами (Жин)
925	54:19:112001:8116	1000	Земли населенных пунктов	Обслуживание жилой застройки	Многофункциональная общественно-деловая зона	Зона объектов торговли (ОмТ)
926	54:19:112001:8117	1026	Земли населенных пунктов	Для индивидуального жилищного строительства	Зона застройки индивидуальными жилыми домами	Зона застройки индивидуальными жилыми домами (Жин)
927	54:19:112001:8118	1000	Земли населенных пунктов	Для индивидуального жилищного строительства	Зона застройки индивидуальными жилыми домами	Подзона 1 застройки индивидуальными жилыми домами (Жин-1)
928	54:19:112001:8120	1032	Земли населенных пунктов	Для индивидуального жилищного строительства	Зона застройки индивидуальными жилыми домами	Зона застройки индивидуальными жилыми домами (Жин)
929	54:19:112001:8121	1000	Земли населенных пунктов	Для индивидуального жилищного строительства	Зона застройки индивидуальными жилыми домами	Подзона 1 застройки индивидуальными жилыми домами (Жин-1)
930	54:19:112001:8122	1000	Земли населенных пунктов	Для индивидуального жилищного строительства	Зона застройки индивидуальными жилыми домами	Подзона 1 застройки индивидуальными жилыми домами (Жин-1)
931	54:19:112001:8123	1000	Земли населенных пунктов	Для индивидуального жилищного строительства	Зона застройки индивидуальными жилыми домами	Подзона 1 застройки индивидуальными жилыми домами (Жин-1)
932	54:19:112001:8124	1000	Земли населенных пунктов	Для индивидуального жилищного строительства	Зона застройки индивидуальными жилыми домами	Подзона 1 застройки индивидуальными жилыми домами (Жин-1)
933	54:19:112001:8125	1000	Земли населенных пунктов	Для индивидуального жилищного строительства	Зона застройки индивидуальными жилыми домами	Подзона 1 застройки индивидуальными жилыми домами (Жин-1)
934	54:19:112001:8126	1000	Земли населенных пунктов	Для индивидуального жилищного строительства	Зона застройки индивидуальными жилыми домами	Подзона 1 застройки индивидуальными жилыми домами (Жин-1)
935	54:19:112001:8127	1000	Земли населенных пунктов	Для индивидуального жилищного строительства	Зона застройки индивидуальными жилыми домами	Подзона 1 застройки индивидуальными жилыми домами (Жин-1)





959	54:19:112001:8152	1000	Земли населенных пунктов	Для размещения хозяйственных помещений	Зона застройки индивидуальными жилыми домами/ Зона транспортной инфраструктуры (планируемый)	Зона застройки индивидуальными жилыми домами (Жин)
960	54:19:112001:8153	1000	Земли населенных пунктов	Для индивидуального жилищного строительства	Зона застройки индивидуальными жилыми домами	Подзона 1 застройки индивидуальными жилыми домами (Жин-1)
961	54:19:112001:8156	930	Земли населенных пунктов	Для индивидуального жилищного строительства	Зона застройки индивидуальными жилыми домами	Подзона 1 застройки индивидуальными жилыми домами (Жин-1)
962	54:19:112001:8157	1000	Земли населенных пунктов	Для индивидуального жилищного строительства	Зона застройки индивидуальными жилыми домами	Подзона 1 застройки индивидуальными жилыми домами (Жин-1)
963	54:19:112001:8158	1000	Земли населенных пунктов	Для индивидуального жилищного строительства	Зона застройки индивидуальными жилыми домами	Подзона 1 застройки индивидуальными жилыми домами (Жин-1)
964	54:19:112001:8159	1000	Земли населенных пунктов	Для индивидуального жилищного строительства	Зона застройки индивидуальными жилыми домами	Подзона 1 застройки индивидуальными жилыми домами (Жин-1)
965	54:19:112001:8164	994	Земли населенных пунктов	Для размещений хозяйственных помещений	Зона застройки индивидуальными жилыми домами	Зона застройки индивидуальными жилыми домами (Жин)
966	54:19:112001:8165	1000	Земли населенных пунктов	Для индивидуального жилищного строительства	Зона застройки индивидуальными жилыми домами	Подзона 1 застройки индивидуальными жилыми домами (Жин-1)
967	54:19:112001:8166	1000	Земли населенных пунктов	Для индивидуального жилищного строительства	Зона застройки индивидуальными жилыми домами	Подзона 1 застройки индивидуальными жилыми домами (Жин-1)
968	54:19:112001:8168	1011	Земли населенных пунктов	Для индивидуального жилищного строительства	Зона застройки индивидуальными жилыми домами	Зона застройки индивидуальными жилыми домами (Жин)
969	54:19:112001:8170	1000	Земли населенных пунктов	Для индивидуального жилищного строительства	Зона застройки индивидуальными жилыми домами	Подзона 1 застройки индивидуальными жилыми домами (Жин-1)



970	54:19:112001:8177	6764	Земли населенных пунктов	Для строительства автомобильной дороги общего пользования	Зона транспортной инфраструктуры	Зона уличной и дорожной сети (УДС)
971	54:19:112001:8394	14300	Земли населенных пунктов	Для ведения личного подсобного хозяйства	Зона инженерной инфраструктуры (планируемый)	Зона инженерной инфраструктуры (И)
972	54:19:112001:8395	5118	Земли населенных пунктов	Для сельскохозяйственного производства	Зона инженерной инфраструктуры (планируемый)	Зона инженерной инфраструктуры (И)
973	54:19:112001:8401	600	Земли населенных пунктов	Для строительства канализационной насосной станции	Зона инженерной инфраструктуры	Зона объектов бытового обслуживания (ОмКБ)
974	54:19:112001:8403	306	Земли населенных пунктов	Для благоустройства территории	Зона озелененных территорий общего пользования (лесопарки, парки, сады, скверы, бульвары, городские леса)	Зона сельскохозяйственного использования (Си)
975	54:19:112001:8104	687	Земли населенных пунктов	Для благоустройства территории	Зона озелененных территорий общего пользования (лесопарки, парки, сады, скверы, бульвары, городские леса)	Зона сельскохозяйственного использования (Си)
976	54:19:112001:8131	16187	Земли населенных пунктов	Для строительства объекта: "Газопровод высокого давления от ГРС-6 до котельной п. Красный Яр. 3-я очередь	Зона транспортной инфраструктуры	Зона инженерной инфраструктуры иных видов (ИИВ)
977	54:19:112001:8961	11311	Земли населенных пунктов	Для строительства объекта: "Прокладка межплощадного кабеля ВОЛС объекта 920/155-13	Зона инженерной инфраструктуры	Зона объектов коммунального обслуживания (ИК)
978	54:19:112001:9094	2000	Земли населенных пунктов	Для размещения хозяйственных помещений	Зона застройки индивидуальными жилыми домами	Зона застройки индивидуальными жилыми домами (Жин)

979	54:19:112001:9502	1000	Земли населенных пунктов	Для индивидуального жилищного строительства	Зона застройки индивидуальными жилыми домами	Подзона 1 застройки индивидуальными жилыми домами (Жин-1)
980	54:19:112001:9503	1000	Земли населенных пунктов	Для индивидуального жилищного строительства	Зона застройки индивидуальными жилыми домами	Подзона 1 застройки индивидуальными жилыми домами (Жин-1)
981	54:19:112001:9507	13187	Земли населенных пунктов	Для строительства волоконно-оптической линии связи на участке Омск-Анжеро-Судженск	Коммунально-складская зона/ Зона транспортной инфраструктуры (планируемый)	Зона сельскохозяйственного использования (Си)
982	54:19:112001:9554	33322	Земли населенных пунктов	Для размещения объектов дорожного сервиса	Зона транспортной инфраструктуры	Зона сельскохозяйственного использования (Си)
983	54:19:112001:9590	1186	Земли населенных пунктов	Жилая застройка	Зона застройки индивидуальными жилыми домами	Зона застройки индивидуальными жилыми домами (Жин)
984	54:19:112001:9591	791	Земли населенных пунктов	Жилая застройка	Зона застройки индивидуальными жилыми домами	Зона застройки индивидуальными жилыми домами (Жин)
985	54:19:112001:9594	8523	Земли населенных пунктов	Для индивидуального жилищного строительства	Зона транспортной инфраструктуры (планируемый)/ Зона застройки индивидуальными жилыми домами	Зона застройки индивидуальными жилыми домами (Жин)
986	54:19:112001:9600	1000	Земли населенных пунктов	Для индивидуального жилищного строительства	Зона застройки индивидуальными жилыми домами	Подзона 1 застройки индивидуальными жилыми домами (Жин-1)
987	54:19:112001:9610	14001	Земли населенных пунктов	Для индивидуального жилищного строительства	Зона застройки индивидуальными жилыми домами	Зона застройки индивидуальными жилыми домами (Жин)
988	54:19:112001:9641	500	Земли населенных пунктов	Для индивидуального жилищного строительства	Зона застройки индивидуальными жилыми домами (планируемый)	Зона застройки индивидуальными жилыми домами (Жин)

989	54:19:112001:9642	500	Земли населенных пунктов	Для индивидуального жилищного строительства	Зона застройки индивидуальными жилыми домами (планируемый)	Зона застройки индивидуальными жилыми домами (Жин)
990	54:19:112001:9698	1077	Земли населенных пунктов	Коммунальное обслуживание	Зона инженерной инфраструктуры	Коммунально-складская зона (К)
991	54:19:112001:9699	906	Земли населенных пунктов	Коммунальное обслуживание	Зона застройки индивидуальными жилыми домами/ Зона транспортной инфраструктуры (планируемый)	Коммунально-складская зона (К)
992	54:19:112001:9749	1000	Земли населенных пунктов	Для индивидуального жилищного строительства	Зона застройки индивидуальными жилыми домами	Подзона 1 застройки индивидуальными жилыми домами (Жин-1)
993	54:19:112001:9860	49606	Земли населенных пунктов	Малоэтажная многоквартирная жилая застройка, блокированная жилая застройка	Зона застройки малоэтажными жилыми домами (до 4 этажей, включая мансардный) (планируемый)	Зона застройки малоэтажными жилыми домами (Жмл)
994	54:19:112001:9883	864	Земли населенных пунктов	Для индивидуального жилищного строительства	Зона застройки индивидуальными жилыми домами	Подзона 1 застройки индивидуальными жилыми домами (Жин-1)
995	54:19:112001:9884	618	Земли населенных пунктов	Для индивидуального жилищного строительства	Зона застройки индивидуальными жилыми домами	Подзона 1 застройки индивидуальными жилыми домами (Жин-1)
996	54:19:112001:10446	780	Земли населенных пунктов	Для индивидуального жилищного строительства	Зона застройки индивидуальными жилыми домами	Зона застройки индивидуальными жилыми домами (Жин)
997	54:19:112001:10447	781	Земли населенных пунктов	Для индивидуального жилищного строительства	Зона застройки индивидуальными жилыми домами	Зона застройки индивидуальными жилыми домами (Жин)
998	54:19:112001:10448	781	Земли населенных пунктов	Для индивидуального жилищного строительства	Зона застройки индивидуальными жилыми домами	Зона застройки индивидуальными жилыми домами (Жин)
999	54:19:112001:10479	500	Земли населенных пунктов	Для индивидуального жилищного строительства	Зона застройки индивидуальными жилыми домами (планируемый)	Зона застройки индивидуальными жилыми домами (Жин)

1000	54:19:112001:10480	500	Земли населенных пунктов	Для индивидуального жилищного строительства	Зона застройки индивидуальными жилыми домами	Зона застройки индивидуальными жилыми домами (Жин)
1001	54:19:112001:10494	13404	Земли населенных пунктов	Магазины (4.4)	Многофункциональная общественно-деловая зона (планируемый)/ Коммунально-складская зона	Зона объектов торговли (ОмТ)
1002	54:19:112001:10495	1806	Земли населенных пунктов	Магазины (4.4)	Зона транспортной инфраструктуры (планируемый)	Зона объектов торговли (ОмТ)
1003	54:19:112001:10496	1318	Земли населенных пунктов	Магазины (4.4)	Зона озелененных территорий общего пользования (лесопарки, парки, сады, скверы, бульвары, городские леса) (планируемый)/ Зона транспортной инфраструктуры (планируемый)	Зона сельскохозяйственного использования (Си)
1004	54:19:112001:10572	5000	Земли населенных пунктов	Зона проектируемой застройки многоквартирными малоэтажными жилыми домами	Зона застройки индивидуальными жилыми домами/ Зона транспортной инфраструктуры (планируемый)	Зона застройки малоэтажными жилыми домами (Жмл)
1005	54:19:112001:10576	1000	Земли населенных пунктов	Для сельскохозяйственного производства	Зона застройки индивидуальными жилыми домами	Подзона 1 застройки индивидуальными жилыми домами (Жин-1)
1006	54:19:112001:10641	584	Земли населенных пунктов	Для индивидуального жилищного строительства (2.1)	Зона застройки индивидуальными жилыми домами / Зона озелененных территорий общего пользования (лесопарки, парки, сады, скверы, бульвары, городские леса)	Подзона 1 застройки индивидуальными жилыми домами (Жин-1)

1007	54:19:112001:10642	588	Земли населенных пунктов	Для индивидуального жилищного строительства (2.1)	Зона застройки индивидуальными жилыми домами / Зона озелененных территорий общего пользования (лесопарки, парки, сады, скверы, бульвары, городские леса)	Подзона 1 застройки индивидуальными жилыми домами (Жин-1)
1008	54:19:112001:10643	576	Земли населенных пунктов	Для индивидуального жилищного строительства (2.1)	Зона застройки индивидуальными жилыми домами / Зона озелененных территорий общего пользования (лесопарки, парки, сады, скверы, бульвары, городские леса)	Подзона 1 застройки индивидуальными жилыми домами (Жин-1)
1009	54:19:112001:10644	578	Земли населенных пунктов	Для индивидуального жилищного строительства (2.1)	Зона застройки индивидуальными жилыми домами / Зона озелененных территорий общего пользования (лесопарки, парки, сады, скверы, бульвары, городские леса)	Подзона 1 застройки индивидуальными жилыми домами (Жин-1)
1010	54:19:112001:10796	432	Земли населенных пунктов	Для индивидуального жилищного строительства	Зона застройки индивидуальными жилыми домами	Подзона 1 застройки индивидуальными жилыми домами (Жин-1)
1011	54:19:112001:10797	568	Земли населенных пунктов	Для индивидуального жилищного строительства	Зона застройки индивидуальными жилыми домами	Подзона 1 застройки индивидуальными жилыми домами (Жин-1)
1012	54:19:112001:10853	502	Земли населенных пунктов	Для индивидуального жилищного строительства	Зона застройки индивидуальными жилыми домами	Зона застройки индивидуальными жилыми домами (Жин)
1013	54:19:112001:10854	604	Земли населенных пунктов	Для индивидуального жилищного строительства	Зона застройки индивидуальными жилыми домами	Зона застройки индивидуальными жилыми домами (Жин)
1014	54:19:112001:10873	549	Земли населенных пунктов	Для индивидуального жилищного строительства	Зона застройки индивидуальными жилыми домами (планируемый)	Зона застройки индивидуальными жилыми домами (Жин)

1015	54:19:112001:10874	451	Земли населенных пунктов	Для индивидуального жилищного строительства	Зона застройки индивидуальными жилыми домами (планируемый)	Зона застройки индивидуальными жилыми домами (Жин)
1016	54:19:112001:10929	1500	Земли населенных пунктов	Для индивидуального жилищного строительства (2.1)	Зона застройки индивидуальными жилыми домами (планируемый)	Зона застройки индивидуальными жилыми домами (Жин)
1017	54:19:112001:10930	1500	Земли населенных пунктов	Для индивидуального жилищного строительства (2.1)	Зона застройки индивидуальными жилыми домами (планируемый)	Зона застройки индивидуальными жилыми домами (Жин)
1018	54:19:112001:10931	795	Земли населенных пунктов	Для индивидуального жилищного строительства (2.1)	Зона застройки индивидуальными жилыми домами	Зона застройки индивидуальными жилыми домами (Жин)
1019	54:19:112001:10932	2920	Земли населенных пунктов	Обслуживание жилой застройки	Зона застройки индивидуальными жилыми домами/ Зона транспортной инфраструктуры (планируемый)	Зона застройки индивидуальными жилыми домами (Жин)
1020	54:19:112001:10933	3597	Земли населенных пунктов	Общее пользование водными объектами (11.1)	Зоны рекреационного назначения	Зона сельскохозяйственного использования (Си)
1021	54:19:112001:10934	151044	Земли населенных пунктов	Для сельскохозяйственного производства	Зона застройки индивидуальными жилыми домами/ Зоны рекреационного назначения/ Зона акваторий/ Зона транспортной инфраструктуры (планируемый)	Зона застройки индивидуальными жилыми домами (Жин)
1022	54:19:112001:10935	679	Земли населенных пунктов	Для индивидуального жилищного строительства (2.1)	Зона застройки индивидуальными жилыми домами	Зона застройки индивидуальными жилыми домами (Жин)
1023	54:19:112001:10965	508	Земли населенных пунктов	Для индивидуального жилищного строительства (2.1)	Зона застройки индивидуальными жилыми домами	Зона застройки индивидуальными жилыми домами (Жин)

1024	54:19:112001:10966	505	Земли населенных пунктов	Для индивидуального жилищного строительства (2.1)	Зона застройки индивидуальными жилыми домами	Зона застройки индивидуальными жилыми домами (Жин)
1025	54:19:112001:10998	545	Земли населенных пунктов	Для индивидуального жилищного строительства (2.1)	Зона застройки индивидуальными жилыми домами	Подзона 1 застройки индивидуальными жилыми домами (Жин-1)
1026	54:19:112001:10999	455	Земли населенных пунктов	Для индивидуального жилищного строительства (2.1)	Зона застройки индивидуальными жилыми домами	Подзона 1 застройки индивидуальными жилыми домами (Жин-1)
1027	54:19:112001:11011	7200	Земли населенных пунктов	Коммунальное обслуживание (3.1)	Зона инженерной инфраструктуры	Зона сельскохозяйственного использования (Си)
1028	54:19:112001:11410	549	Земли населенных пунктов	Для индивидуального жилищного строительства (2.1)	Зона застройки индивидуальными жилыми домами	Подзона 1 застройки индивидуальными жилыми домами (Жин-1)
1029	54:19:112001:11411	451	Земли населенных пунктов	Для индивидуального жилищного строительства (2.1)	Зона застройки индивидуальными жилыми домами	Подзона 1 застройки индивидуальными жилыми домами (Жин-1)
1030	54:19:112001:11436	410	Земли населенных пунктов	Для индивидуального жилищного строительства (2.1)	Зона застройки индивидуальными жилыми домами	Подзона 1 застройки индивидуальными жилыми домами (Жин-1)
1031	54:19:112001:11437	410	Земли населенных пунктов	Для индивидуального жилищного строительства (2.1)	Зона застройки индивидуальными жилыми домами	Подзона 1 застройки индивидуальными жилыми домами (Жин-1)
1032	54:19:112001:11453	500	Земли населенных пунктов	Для индивидуального жилищного строительства (2.1)	Зона застройки индивидуальными жилыми домами	Подзона 1 застройки индивидуальными жилыми домами (Жин-1)
1033	54:19:112001:11454	500	Земли населенных пунктов	Для индивидуального жилищного строительства (2.1)	Зона застройки индивидуальными жилыми домами	Подзона 1 застройки индивидуальными жилыми домами (Жин-1)

1034	54:19:112001:11470	538	Земли населенных пунктов	Для индивидуального жилищного строительства (2.1)	Зона застройки индивидуальными жилыми домами / Зона озелененных территорий общего пользования (лесопарки, парки, сады, скверы, бульвары, городские леса)	Подзона 1 застройки индивидуальными жилыми домами (Жин-1)
1035	54:19:112001:11471	538	Земли населенных пунктов	Для индивидуального жилищного строительства (2.1)	Зона застройки индивидуальными жилыми домами / Зона озелененных территорий общего пользования (лесопарки, парки, сады, скверы, бульвары, городские леса)	Подзона 1 застройки индивидуальными жилыми домами (Жин-1)
1036	54:19:112001:11476	500	Земли населенных пунктов	Для индивидуального жилищного строительства (2.1)	Зона застройки индивидуальными жилыми домами	Подзона 1 застройки индивидуальными жилыми домами (Жин-1)
1037	54:19:112001:11477	500	Земли населенных пунктов	Для индивидуального жилищного строительства (2.1)	Зона застройки индивидуальными жилыми домами	Подзона 1 застройки индивидуальными жилыми домами (Жин-1)
1038	54:19:112001:11481	512	Земли населенных пунктов	Для индивидуального жилищного строительства (2.1)	Зона застройки индивидуальными жилыми домами	Подзона 1 застройки индивидуальными жилыми домами (Жин-1)
1039	54:19:112001:11482	504	Земли населенных пунктов	Для индивидуального жилищного строительства (2.1)	Зона застройки индивидуальными жилыми домами	Подзона 1 застройки индивидуальными жилыми домами (Жин-1)
1040	54:19:112001:11486	550	Земли населенных пунктов	Для индивидуального жилищного строительства (2.1)	Зона застройки индивидуальными жилыми домами	Подзона 1 застройки индивидуальными жилыми домами (Жин-1)
1041	54:19:112001:11487	450	Земли населенных пунктов	Для индивидуального жилищного строительства (2.1)	Зона застройки индивидуальными жилыми домами	Подзона 1 застройки индивидуальными жилыми домами (Жин-1)
1042	54:19:112001:11867	500	Земли населенных пунктов	Для индивидуального жилищного строительства (2.1)	Зона застройки индивидуальными жилыми домами	Подзона 1 застройки индивидуальными жилыми домами (Жин-1)



1043	54:19:112001:11868	500	Земли населенных пунктов	Для индивидуального жилищного строительства (2.1)	Зона застройки индивидуальными жилыми домами	Подзона 1 застройки индивидуальными жилыми домами (Жин-1)
1044	54:19:112001:11873	453	Земли населенных пунктов	Для индивидуального жилищного строительства (2.1)	Зона застройки индивидуальными жилыми домами	Подзона 1 застройки индивидуальными жилыми домами (Жин-1)
1045	54:19:112001:11874	453	Земли населенных пунктов	Для индивидуального жилищного строительства (2.1)	Зона застройки индивидуальными жилыми домами	Подзона 1 застройки индивидуальными жилыми домами (Жин-1)
1046	54:19:112001:11875	450	Земли населенных пунктов	Для индивидуального жилищного строительства (2.1)	Зона застройки индивидуальными жилыми домами	Подзона 1 застройки индивидуальными жилыми домами (Жин-1)
1047	54:19:112001:11876	550	Земли населенных пунктов	Для индивидуального жилищного строительства (2.1)	Зона застройки индивидуальными жилыми домами	Подзона 1 застройки индивидуальными жилыми домами (Жин-1)
1048	54:19:112001:11916	511	Земли населенных пунктов	Для индивидуального жилищного строительства (2.1)	Зона застройки индивидуальными жилыми домами / Зона озелененных территорий общего пользования (лесопарки, парки, сады, скверы, бульвары, городские леса)	Подзона 1 застройки индивидуальными жилыми домами (Жин-1)
1049	54:19:112001:11917	512	Земли населенных пунктов	Для индивидуального жилищного строительства (2.1)	Зона застройки индивидуальными жилыми домами / Зона озелененных территорий общего пользования (лесопарки, парки, сады, скверы, бульвары, городские леса)	Подзона 1 застройки индивидуальными жилыми домами (Жин-1)
1050	54:19:112001:11927	575	Земли населенных пунктов	Для индивидуального жилищного строительства (2.1)	Зона застройки индивидуальными жилыми домами / Зона озелененных территорий общего пользования (лесопарки, парки, сады, скверы, бульвары, городские леса)	Подзона 1 застройки индивидуальными жилыми домами (Жин-1)

1051	54:19:112001:11928	575	Земли населенных пунктов	Для индивидуального жилищного строительства (2.1)	Зона застройки индивидуальными жилыми домами / Зона озелененных территорий общего пользования (лесопарки, парки, сады, скверы, бульвары, городские леса)	Подзона 1 застройки индивидуальными жилыми домами (Жин-1)
1052	54:19:112001:11945	667	Земли населенных пунктов	Для индивидуального жилищного строительства (2.1)	Зона застройки индивидуальными жилыми домами	Подзона 1 застройки индивидуальными жилыми домами (Жин-1)
1053	54:19:112001:11946	666	Земли населенных пунктов	Для индивидуального жилищного строительства (2.1)	Зона застройки индивидуальными жилыми домами	Подзона 1 застройки индивидуальными жилыми домами (Жин-1)
1054	54:19:112001:11947	667	Земли населенных пунктов	Для индивидуального жилищного строительства (2.1)	Зона застройки индивидуальными жилыми домами	Подзона 1 застройки индивидуальными жилыми домами (Жин-1)
1055	54:19:112001:11967	404	Земли населенных пунктов	Для индивидуального жилищного строительства (2.1)	Зона застройки индивидуальными жилыми домами	Подзона 1 застройки индивидуальными жилыми домами (Жин-1)
1056	54:19:112001:11968	405	Земли населенных пунктов	Для индивидуального жилищного строительства (2.1)	Зона застройки индивидуальными жилыми домами	Подзона 1 застройки индивидуальными жилыми домами (Жин-1)
1057	54:19:112001:11972	539	Земли населенных пунктов	Для индивидуального жилищного строительства (2.1)	Зона застройки индивидуальными жилыми домами	Зона застройки индивидуальными жилыми домами (Жин)
1058	54:19:112001:11973	538	Земли населенных пунктов	Для индивидуального жилищного строительства (2.1)	Зона застройки индивидуальными жилыми домами	Зона застройки индивидуальными жилыми домами (Жин)
1059	54:19:112001:11999	450	Земли населенных пунктов	Для индивидуального жилищного строительства (2.1)	Зона застройки индивидуальными жилыми домами	Подзона 1 застройки индивидуальными жилыми домами (Жин-1)
1060	54:19:112001:12000	550	Земли населенных пунктов	Для индивидуального жилищного строительства (2.1)	Зона застройки индивидуальными жилыми домами	Подзона 1 застройки индивидуальными жилыми домами (Жин-1)



1073	54:19:112001:12282	1916	Земли населенных пунктов	Зона проектируемой застройки многоквартирными малоэтажными жилыми домами	Зона застройки индивидуальными жилыми домами / Зона транспортной инфраструктуры (планируемый)	Зона застройки малоэтажными жилыми домами (Жмл)
1074	54:19:112001:12283	7587	Земли населенных пунктов	Зона проектируемой застройки многоквартирными малоэтажными жилыми домами	Зона застройки индивидуальными жилыми домами / Зона транспортной инфраструктуры (планируемый)	Зона застройки малоэтажными жилыми домами (Жмл)
1075	54:19:112001:12284	44286	Земли населенных пунктов	Зона проектируемой застройки многоквартирными малоэтажными жилыми домами	Зона застройки индивидуальными жилыми домами / Зона транспортной инфраструктуры (планируемый)	Зона застройки малоэтажными жилыми домами (Жмл)
1076	54:19:112001:12285	32950	Земли населенных пунктов	Зона проектируемой застройки многоквартирными малоэтажными жилыми домами	Зона застройки индивидуальными жилыми домами / Зона транспортной инфраструктуры (планируемый)	Зона застройки малоэтажными жилыми домами (Жмл)
1077	54:19:112001:12286	5660	Земли населенных пунктов	Зона проектируемой застройки многоквартирными малоэтажными жилыми домами	Зона застройки индивидуальными жилыми домами / Зона транспортной инфраструктуры (планируемый)	Зона застройки малоэтажными жилыми домами (Жмл)
1078	54:19:112001:12293	538	Земли населенных пунктов	Для индивидуального жилищного строительства (2.1)	Зона застройки индивидуальными жилыми домами	Подзона 1 застройки индивидуальными жилыми домами (Жин-1)
1079	54:19:112001:12294	461	Земли населенных пунктов	Для индивидуального жилищного строительства (2.1)	Зона застройки индивидуальными жилыми домами	Подзона 1 застройки индивидуальными жилыми домами (Жин-1)



1091	54:19:112001:12478	500	Земли населенных пунктов	Для индивидуального жилищного строительства (2.1)	Зона застройки индивидуальными жилыми домами (планируемый)	Зона застройки индивидуальными жилыми домами (Жин)
1092	54:19:112001:12479	500	Земли населенных пунктов	Для индивидуального жилищного строительства (2.1)	Зона застройки индивидуальными жилыми домами (планируемый)	Зона застройки индивидуальными жилыми домами (Жин)
1093	54:19:112001:12532	1000	Земли населенных пунктов	Для сельскохозяйственного производства	Зона застройки индивидуальными жилыми домами (планируемый)	Зона застройки индивидуальными жилыми домами (Жин)
1094	54:19:112001:12534	992	Земли населенных пунктов	Для сельскохозяйственного производства	Зона специализированной общественной застройки (планируемый)	Зона сельскохозяйственного использования (Си)
1095	54:19:112001:12535	993	Земли населенных пунктов	Для сельскохозяйственного производства	Зона специализированной общественной застройки (планируемый)	Зона сельскохозяйственного использования (Си)
1096	54:19:112001:12536	993	Земли населенных пунктов	Для сельскохозяйственного производства	Зона специализированной общественной застройки (планируемый)	Зона сельскохозяйственного использования (Си)
1097	54:19:112001:12537	994	Земли населенных пунктов	Для сельскохозяйственного производства	Зона специализированной общественной застройки (планируемый)	Зона сельскохозяйственного использования (Си)
1098	54:19:112001:12538	969	Земли населенных пунктов	Для сельскохозяйственного производства	Зона специализированной общественной застройки (планируемый)	Зона сельскохозяйственного использования (Си)
1099	54:19:112001:12539	970	Земли населенных пунктов	Для сельскохозяйственного производства	Зона специализированной общественной застройки (планируемый)	Зона сельскохозяйственного использования (Си)
1100	54:19:112001:12540	994	Земли населенных пунктов	Для сельскохозяйственного производства	Зона специализированной общественной застройки (планируемый)	Зона сельскохозяйственного использования (Си)
1101	54:19:112001:12541	996	Земли населенных пунктов	Для сельскохозяйственного производства	Зона специализированной общественной застройки (планируемый)	Зона сельскохозяйственного использования (Си)
1102	54:19:112001:12542	997	Земли населенных пунктов	Для сельскохозяйственного производства	Зона специализированной общественной застройки (планируемый)	Зона сельскохозяйственного использования (Си)

1103	54:19:112001:12543	998	Земли населенных пунктов	Для сельскохозяйственного производства	Зона специализированной общественной застройки (планируемый)	Зона сельскохозяйственного использования (Си)
1104	54:19:112001:12544	999	Земли населенных пунктов	Для сельскохозяйственного производства	Зона специализированной общественной застройки (планируемый)	Зона сельскохозяйственного использования (Си)
1105	54:19:112001:12545	999	Земли населенных пунктов	Для сельскохозяйственного производства	Зона специализированной общественной застройки (планируемый)	Зона сельскохозяйственного использования (Си)
1106	54:19:112001:12546	1000	Земли населенных пунктов	Для сельскохозяйственного производства	Зона специализированной общественной застройки (планируемый)	Зона сельскохозяйственного использования (Си)
1107	54:19:112001:12547	1000	Земли населенных пунктов	Для сельскохозяйственного производства	Зона застройки индивидуальными жилыми домами (планируемый)	Зона сельскохозяйственного использования (Си)
1108	54:19:112001:12548	1000	Земли населенных пунктов	Для сельскохозяйственного производства	Зона застройки индивидуальными жилыми домами (планируемый)	Зона сельскохозяйственного использования (Си)
1109	54:19:112001:12549	1000	Земли населенных пунктов	Для сельскохозяйственного производства	Зона застройки индивидуальными жилыми домами (планируемый)	Зона сельскохозяйственного использования (Си)
1110	54:19:112001:12550	1000	Земли населенных пунктов	Для сельскохозяйственного производства	Многофункциональная общественно-деловая зона (планируемый)	Зона сельскохозяйственного использования (Си)
1111	54:19:112001:12551	1000	Земли населенных пунктов	Для сельскохозяйственного производства	Общественно-деловые зоны (планируемый)	Зона сельскохозяйственного использования (Си)
1112	54:19:112001:12552	1000	Земли населенных пунктов	Для сельскохозяйственного производства	Общественно-деловые зоны (планируемый)	Зона сельскохозяйственного использования (Си)
1113	54:19:112001:12553	1000	Земли населенных пунктов	Для сельскохозяйственного производства	Общественно-деловые зоны (планируемый)	Зона сельскохозяйственного использования (Си)

1114	54:19:112001:12554	1000	Земли населенных пунктов	Для сельскохозяйственного производства	Общественно-деловые зоны (планируемый)	Зона сельскохозяйственного использования (Си)
1115	54:19:112001:12555	1000	Земли населенных пунктов	Для сельскохозяйственного производства	Зона озелененных территорий общего пользования (лесопарки, парки, сады, скверы, бульвары, городские леса)/ Зона транспортной инфраструктуры (планируемый)	Зона сельскохозяйственного использования (Си)
1116	54:19:112001:12556	1000	Земли населенных пунктов	Для сельскохозяйственного производства	Зона застройки индивидуальными жилыми домами (планируемый)	Зона застройки индивидуальными жилыми домами (Жин)
1117	54:19:112001:12557	1000	Земли населенных пунктов	Для сельскохозяйственного производства	Зона застройки индивидуальными жилыми домами (планируемый)	Зона застройки индивидуальными жилыми домами (Жин)
1118	54:19:112001:12558	1000	Земли населенных пунктов	Для сельскохозяйственного производства	Зона застройки индивидуальными жилыми домами (планируемый)	Зона застройки индивидуальными жилыми домами (Жин)
1119	54:19:112001:12559	1000	Земли населенных пунктов	Для сельскохозяйственного производства	Зона застройки индивидуальными жилыми домами (планируемый)	Зона застройки индивидуальными жилыми домами (Жин)
1120	54:19:112001:12561	1000	Земли населенных пунктов	Для сельскохозяйственного производства	Зона застройки индивидуальными жилыми домами (планируемый)	Зона застройки индивидуальными жилыми домами (Жин)
1121	54:19:112001:12562	1000	Земли населенных пунктов	Для сельскохозяйственного производства	Зона застройки индивидуальными жилыми домами (планируемый)	Зона застройки индивидуальными жилыми домами (Жин)
1122	54:19:112001:12563	1000	Земли населенных пунктов	Для сельскохозяйственного производства	Зона застройки индивидуальными жилыми домами (планируемый)	Зона застройки индивидуальными жилыми домами (Жин)
1123	54:19:112001:12564	1000	Земли населенных пунктов	Для сельскохозяйственного производства	Зона застройки индивидуальными жилыми домами (планируемый)	Зона застройки индивидуальными жилыми домами (Жин)



1124	54:19:112001:12565	1000	Земли населенных пунктов	Для сельскохозяйственного производства	Зона озелененных территорий общего пользования (лесопарки, парки, сады, скверы, бульвары, городские леса)	Зона застройки индивидуальными жилыми домами (Жин)
1125	54:19:112001:12566	1000	Земли населенных пунктов	Для сельскохозяйственного производства	Зона озелененных территорий общего пользования (лесопарки, парки, сады, скверы, бульвары, городские леса)	Зона застройки индивидуальными жилыми домами (Жин)
1126	54:19:112001:12567	1000	Земли населенных пунктов	Для сельскохозяйственного производства	Зона озелененных территорий общего пользования (лесопарки, парки, сады, скверы, бульвары, городские леса)	Зона застройки индивидуальными жилыми домами (Жин)
1127	54:19:112001:12568	1000	Земли населенных пунктов	Для сельскохозяйственного производства	Зона застройки индивидуальными жилыми домами (планируемый)	Зона сельскохозяйственного использования (Си)
1128	54:19:112001:12569	1001	Земли населенных пунктов	Для сельскохозяйственного производства	Зона застройки индивидуальными жилыми домами (планируемый)	Зона сельскохозяйственного использования (Си)
1129	54:19:112001:12570	1000	Земли населенных пунктов	Для сельскохозяйственного производства	Зона застройки индивидуальными жилыми домами (планируемый)	Зона сельскохозяйственного использования (Си)
1130	54:19:112001:12571	1000	Земли населенных пунктов	Для сельскохозяйственного производства	Зона застройки индивидуальными жилыми домами (планируемый)	Зона сельскохозяйственного использования (Си)
1131	54:19:112001:12572	1000	Земли населенных пунктов	Для сельскохозяйственного производства	Зона застройки индивидуальными жилыми домами (планируемый)	Зона сельскохозяйственного использования (Си)
1132	54:19:112001:12573	1000	Земли населенных пунктов	Для сельскохозяйственного производства	Зона застройки индивидуальными жилыми домами (планируемый)	Зона сельскохозяйственного использования (Си)
1133	54:19:112001:12574	1001	Земли населенных пунктов	Для сельскохозяйственного производства	Зона застройки индивидуальными жилыми домами (планируемый)	Зона сельскохозяйственного использования (Си)

1134	54:19:112001:12575	1000	Земли населенных пунктов	Для сельскохозяйственного производства	Зона застройки индивидуальными жилыми домами (планируемый)	Зона сельскохозяйственного использования (Си)
1135	54:19:112001:12576	1000	Земли населенных пунктов	Для сельскохозяйственного производства	Зона застройки индивидуальными жилыми домами (планируемый)	Зона сельскохозяйственного использования (Си)
1136	54:19:112001:12577	1000	Земли населенных пунктов	Для сельскохозяйственного производства	Зона застройки индивидуальными жилыми домами (планируемый)	Зона сельскохозяйственного использования (Си)
1137	54:19:112001:12578	1000	Земли населенных пунктов	Для сельскохозяйственного производства	Зона застройки индивидуальными жилыми домами (планируемый)	Зона сельскохозяйственного использования (Си)
1138	54:19:112001:12579	1000	Земли населенных пунктов	Для сельскохозяйственного производства	Зона застройки индивидуальными жилыми домами (планируемый)	Зона сельскохозяйственного использования (Си)
1139	54:19:112001:12580	1000	Земли населенных пунктов	Для сельскохозяйственного производства	Зона застройки индивидуальными жилыми домами (планируемый)	Зона сельскохозяйственного использования (Си)
1140	54:19:112001:12581	1000	Земли населенных пунктов	Для сельскохозяйственного производства	Зона застройки индивидуальными жилыми домами (планируемый)	Зона сельскохозяйственного использования (Си)
1141	54:19:112001:12582	1000	Земли населенных пунктов	Для сельскохозяйственного производства	Зона застройки индивидуальными жилыми домами (планируемый)	Зона сельскохозяйственного использования (Си)
1142	54:19:112001:12583	1000	Земли населенных пунктов	Для сельскохозяйственного производства	Зона застройки индивидуальными жилыми домами (планируемый)	Зона сельскохозяйственного использования (Си)
1143	54:19:112001:12584	1000	Земли населенных пунктов	Для сельскохозяйственного производства	Зона застройки индивидуальными жилыми домами (планируемый)	Зона сельскохозяйственного использования (Си)
1144	54:19:112001:12585	998	Земли населенных пунктов	Для сельскохозяйственного производства	Зона озелененных территорий общего пользования (лесопарки, парки, сады, скверы, бульвары, городские леса)	Зона сельскохозяйственного использования (Си)

1145	54:19:112001:12586	1000	Земли населенных пунктов	Для сельскохозяйственного производства	Зона озелененных территорий общего пользования (лесопарки, парки, сады, скверы, бульвары, городские леса)	Зона сельскохозяйственного использования (Си)
1146	54:19:112001:12599	444	Земли населенных пунктов	Для индивидуального жилищного строительства (2.1)	Зона застройки индивидуальными жилыми домами	Подзона 1 застройки индивидуальными жилыми домами (Жин-1)
1147	54:19:112001:12600	444	Земли населенных пунктов	Для индивидуального жилищного строительства (2.1)	Зона застройки индивидуальными жилыми домами	Подзона 1 застройки индивидуальными жилыми домами (Жин-1)
1148	54:19:112001:12829	1642	Земли населенных пунктов	Для размещения хозяйственных помещений	Зона застройки индивидуальными жилыми домами/ Зона транспортной инфраструктуры (планируемый)	Зона застройки индивидуальными жилыми домами (Жин)
1149	54:19:112001:12830	619	Земли населенных пунктов	Для размещения хозяйственных помещений	Зона застройки индивидуальными жилыми домами	Зона застройки индивидуальными жилыми домами (Жин)
1150	54:19:112001:12836	531	Земли населенных пунктов	Для индивидуального жилищного строительства (2.1)	Зона застройки индивидуальными жилыми домами	Подзона 1 застройки индивидуальными жилыми домами (Жин-1)
1151	54:19:112001:12837	469	Земли населенных пунктов	Для индивидуального жилищного строительства (2.1)	Зона застройки индивидуальными жилыми домами	Подзона 1 застройки индивидуальными жилыми домами (Жин-1)

1152	54:19:112001:12216	1 160 511	Земли населенных пунктов	Для сельскохозяйственного производства	Коммунально-складская зона/ Зона транспортной инфраструктуры (планируемый)/ Зона озелененных территорий общего пользования (лесопарки, парки, сады, скверы, бульвары, городские леса)/ Зона застройки индивидуальными жилыми домами (планируемый)/ Зона специализированной общественной застройки (планируемый)/ Общественно-деловые зоны (планируемый)	Зона сельскохозяйственного использования (Си)/ Зона застройки индивидуальными жилыми домами (Жин)
<b>ИТОГО</b>		<b>4 664 726</b>				

Документация по планировке территории включает в себя описание основных направлений градостроительного развития территории, а также решения по выделению элементов планировочной структуры, установлению границ земельных участков, установлению границ зон планируемого размещения объектов капитального строительства.

Виды разрешенного использования земельных участков и объектов капитального строительства в пределах проектируемой территории в соответствии с правилами землепользования и застройки, утвержденными приказом министерства строительства Новосибирской области «Об утверждении правил землепользования и застройки Станционного сельсовета Новосибирского района Новосибирской области» №721 от 27 декабря 2019 года, представлены в Таблице № 3.

Градостроительное развитие территории связано с формированием инфраструктуры для обслуживания и эксплуатации планируемых общественных объектов, посредством:

- формирования новых элементов улично-дорожной сети, имеющих выходы на существующие дороги;
- инженерной подготовки территории, ее защиты от паводковых вод и проведения вертикальной планировки;
- размещения инженерных объектов, в том числе канализационных очистных сооружений.

Красные линии установлены и закоординированы в соответствии с системой координат, используемой для ведения Единого государственного реестра недвижимости в границах проекта планировки территории с учетом существующих земельных участков, сведения о которых внесены в Единый государственный реестр недвижимости. Красные линии проекта планировки территории представлены на Схеме № 1.

Система координат местная Новосибирской области действует на территории Новосибирской области на основании постановления Правительства Новосибирской области от 28.12.2011 № 608-п «О введении в действие местной системы координат Новосибирской области» (далее – местная система координат Новосибирской области – МСК НСО).

Таблица № 2

Перечень координат характерных точек красных линий  
(местная система координат Новосибирской области – МСК НСО)

Номер точки	Координаты	
	X, м	Y, м
01:01		
1	502329,57	4198907,984
2	502313,47	4199043,663
3	502303,36	4199049,256
4	502272,04	4199066,357

Номер точки	Координаты	
	X, м	Y, м
5	502247,57	4199079,728
6	502230,32	4199048,114
7	502254,8	4199034,76
8	502272,26	4199025,218
9	502274,07	4199010,906

Номер точки	Координаты	
	Х, м	У, м
10	502277,26	4198985,625
11	502280,44	4198960,461
12	502282,16	4198946,905
13	502279,99	4198942,941
14	502270,19	4198924,967
15	502258,19	4198903,011
16	502246,21	4198881,073
17	502234,25	4198859,134
18	502222,27	4198837,179
19	502210,27	4198815,257
20	502245,39	4198796,074
21	502271,75	4198781,678
22	502285,5	4198786,079
23	502292,48	4198798,862
24	502304,47	4198820,801
25	502316,42	4198842,739
26	502328,4	4198864,695
27	502340,39	4198886,633
01:02		
28	502223,61	4199035,835
29	502258,72	4199016,668
30	502266,57	4198958,613
31	502267,69	4198949,643
32	502257,89	4198931,669
33	502245,91	4198909,731
34	502233,93	4198887,775
35	502221,95	4198865,837
36	502209,97	4198843,898
37	502197,99	4198821,96
38	502162,88	4198841,11
39	502127,78	4198860,293
40	502139,74	4198882,232
41	502151,74	4198904,17
42	502163,71	4198926,109
43	502175,69	4198948,064
44	502187,68	4198970,002
45	502199,65	4198991,958
46	502211,63	4199013,896
01:03		
47	502165,06	4199124,764
48	502200,17	4199105,581

Номер точки	Координаты	
	Х, м	У, м
49	502235,29	4199086,431
50	502223,31	4199064,476
51	502211,31	4199042,537
52	502199,35	4199020,599
53	502187,37	4198998,66
54	502175,38	4198976,705
55	502163,4	4198954,767
56	502151,41	4198932,845
57	502139,44	4198910,89
58	502127,46	4198888,951
59	502115,49	4198866,996
60	502080,39	4198886,179
61	502062,77	4198895,788
62	502045,27	4198905,329
63	502057,25	4198927,285
64	502069,23	4198949,223
65	502081,2	4198971,162
66	502093,18	4198993,1
67	502105,16	4199015,055
68	502117,14	4199036,994
69	502129,11	4199058,932
70	502141,1	4199080,871
71	502153,08	4199102,809
01:04		
72	502082,54	4199169,8
73	502117,66	4199150,634
74	502152,78	4199131,467
75	502140,79	4199109,528
76	502128,81	4199087,573
77	502116,83	4199065,635
78	502104,84	4199043,696
79	502092,88	4199021,758
80	502080,91	4198999,802
81	502068,92	4198977,881
82	502056,93	4198955,926
83	502044,95	4198933,987
84	502032,99	4198912,049
85	501997,87	4198931,215
86	501962,76	4198950,382
87	501974,74	4198972,304
88	501986,71	4198994,259

Номер точки	Координаты	
	Х, м	У, м
89	501998,71	4199016,198
90	502010,69	4199038,136
91	502022,65	4199060,091
92	502034,65	4199082,03
93	502046,61	4199103,968
94	502058,6	4199125,907
95	502070,58	4199147,862
01:05		
96	502000,05	4199214,836
97	502035,17	4199195,686
98	502070,26	4199176,52
99	502058,29	4199154,564
100	502046,31	4199132,626
101	502034,32	4199110,687
102	502022,35	4199088,749
103	502010,37	4199066,794
104	501998,39	4199044,855
105	501986,41	4199022,9
106	501974,43	4199000,962
107	501962,45	4198979,006
108	501950,48	4198957,101
109	501915,36	4198976,251
110	501880,26	4198995,418
111	501892,24	4199017,357
112	501904,2	4199039,295
113	501916,18	4199061,234
114	501928,18	4199083,189
115	501940,15	4199105,127
116	501952,13	4199127,066
117	501964,11	4199149,021
118	501976,09	4199170,976
119	501988,08	4199192,898
01:06		
120	501828,91	4199023,488
121	501832,87	4199021,304
122	501867,97	4199002,121
123	501879,95	4199024,076
124	501891,92	4199046,014
125	501903,9	4199067,953
126	501915,88	4199089,891
127	501927,85	4199111,846

Номер точки	Координаты	
	Х, м	У, м
128	501939,84	4199133,785
129	501951,81	4199155,723
130	501963,81	4199177,679
131	501975,79	4199199,617
132	501987,75	4199221,556
133	501952,65	4199240,722
134	501917,54	4199259,889
135	501905,56	4199237,934
136	501893,58	4199215,995
137	501881,61	4199194,057
138	501869,62	4199172,102
139	501857,65	4199150,163
140	501845,67	4199128,242
141	501833,69	4199106,286
142	501821,71	4199084,348
143	501809,73	4199062,409
144	501805,49	4199054,682
01:07		
145	501750,39	4199066,407
146	501785,42	4199047,325
147	501790,94	4199057,37
148	501754,97	4199105,228
149	501738,24	4199127,603
150	501727,26	4199107,513
151	501715,28	4199085,574
01:08		
152	501796,24	4199067,012
153	501809,43	4199091,05
154	501821,39	4199112,989
155	501833,39	4199134,944
156	501845,36	4199156,882
157	501857,34	4199178,804
158	501869,33	4199200,776
159	501881,28	4199222,715
160	501893,28	4199244,653
161	501905,25	4199266,592
162	501870,14	4199285,758
163	501835,04	4199304,925
164	501823,05	4199282,987
165	501811,09	4199261,031
166	501799,11	4199239,093

Номер точки	Координаты	
	Х, м	У, м
167	501787,11	4199217,154
168	501775,15	4199195,216
169	501763,15	4199173,261
170	501751,18	4199151,322
171	501743,51	4199137,262
172	501769,22	4199103,027
01:09		
173	501729,09	4199139,832
174	501726,92	4199136,086
175	501714,93	4199114,148
176	501702,96	4199092,209
177	501667,84	4199111,359
178	501632,75	4199130,543
179	501644,73	4199152,481
180	501656,7	4199174,42
181	501668,88	4199196,761
182	501674,76	4199193,503
183	501680,49	4199204,035
184	501699,12	4199179,762
185	501702,55	4199175,159
01:10		
186	501662,43	4199214,148
187	501656,39	4199203,094
188	501644,41	4199181,139
189	501632,43	4199159,201
190	501620,45	4199137,245
191	501585,33	4199156,412
192	501550,23	4199175,579
193	501562,22	4199197,517
194	501574,19	4199219,473
195	501586,17	4199241,411
196	501598,15	4199263,349
197	501610,13	4199285,305
198	501626,17	4199314,718
199	501668,36	4199225,016
01:11		
200	501734,26	4199149,558
201	501816,74	4199300,675
202	501664,02	4199384,045
203	501632,05	4199325,503
204	501685,41	4199214,668

Номер точки	Координаты	
	Х, м	У, м
01:12		
205	501618,71	4199330,24
206	501579,71	4199411,258
207	501575,01	4199417,087
208	501563,65	4199396,274
209	501551,59	4199374,218
210	501539,6	4199352,279
211	501527,62	4199330,341
212	501515,64	4199308,385
213	501503,66	4199286,447
214	501491,68	4199264,509
215	501479,7	4199242,57
216	501467,73	4199220,615
217	501502,84	4199201,465
218	501537,94	4199182,281
219	501549,92	4199204,237
220	501561,89	4199226,158
221	501573,89	4199248,13
222	501585,85	4199270,052
223	501597,85	4199292,007
224	501609,83	4199313,946
225	501618,06	4199329,064
01:13		
226	501624,66	4199341,142
227	501627,04	4199345,509
228	501645,74	4199379,778
229	501657,74	4199401,716
230	501622,63	4199420,883
231	501587,5	4199440,067
232	501580,25	4199426,695
233	501588,31	4199416,566
01:14		
234	501565,5	4199428,896
235	501563,25	4199424,814
236	501551,27	4199402,875
237	501539,29	4199380,937
238	501527,32	4199358,998
239	501515,33	4199337,043
240	501503,35	4199315,105
241	501491,37	4199293,149
242	501479,4	4199271,228



Номер точки	Координаты	
	Х, м	У, м
243	501467,43	4199249,256
244	501455,44	4199227,334
245	501420,34	4199246,501
246	501385,23	4199265,668
247	501397,19	4199287,606
248	501409,19	4199309,545
249	501421,15	4199331,483
250	501433,15	4199353,438
251	501445,13	4199375,377
252	501457,1	4199397,332
253	501469,06	4199419,27
254	501481,05	4199441,226
255	501493,04	4199463,147
256	501505,01	4199485,086
257	501534,53	4199468,64
258	501539,29	4199462,576
01:15		
259	501422,5	4199530,138
260	501457,62	4199510,972
261	501492,72	4199491,805
262	501480,74	4199469,867
263	501468,76	4199447,928
264	501456,8	4199425,973
265	501444,81	4199404,034
266	501432,83	4199382,079
267	501420,87	4199360,141
268	501408,87	4199338,202
269	501396,89	4199316,264
270	501384,91	4199294,325
271	501372,93	4199272,37
272	501337,82	4199291,554
273	501302,72	4199310,704
274	501314,69	4199332,659
275	501326,67	4199354,597
276	501338,65	4199376,536
277	501350,63	4199398,474
278	501362,61	4199420,413
279	501374,59	4199442,351
280	501386,57	4199464,306
281	501398,55	4199486,245
282	501410,53	4199508,183

Номер точки	Координаты	
	Х, м	У, м
01:16		
283	501340,01	4199575,174
284	501375,11	4199556,008
285	501410,22	4199536,858
286	501398,24	4199514,903
287	501386,27	4199492,964
288	501374,27	4199471,026
289	501362,29	4199449,07
290	501350,33	4199427,132
291	501338,35	4199405,193
292	501326,35	4199383,238
293	501314,38	4199361,3
294	501302,4	4199339,361
295	501290,42	4199317,406
296	501255,32	4199336,59
297	501220,21	4199355,756
298	501232,19	4199377,695
299	501244,17	4199399,616
300	501256,14	4199421,589
301	501268,12	4199443,51
302	501280,1	4199465,465
303	501292,07	4199487,404
304	501304,06	4199509,342
305	501316,04	4199531,281
306	501328,03	4199553,236
01:17		
307	501257,47	4199620,227
308	501292,59	4199601,06
309	501327,71	4199581,877
310	501315,73	4199559,938
311	501303,75	4199538
312	501291,77	4199516,062
313	501279,79	4199494,123
314	501267,81	4199472,168
315	501265,5	4199467,935
316	501255,84	4199450,229
317	501247,44	4199434,859
318	501243,87	4199428,291
319	501231,88	4199406,336
320	501219,9	4199384,397
321	501207,93	4199362,459

Номер точки	Координаты	
	Х, м	У, м
322	501172,81	4199381,609
323	501137,7	4199400,792
324	501149,67	4199422,731
325	501161,65	4199444,669
326	501173,65	4199466,608
327	501185,61	4199488,563
328	501197,59	4199510,501
329	501209,58	4199532,457
330	501221,54	4199554,395
331	501233,51	4199576,35
332	501245,49	4199598,289
01:18		
333	501210,07	4199646,113
334	501245,17	4199626,93
335	501233,21	4199605,008
336	501221,23	4199583,053
337	501209,26	4199561,114
338	501197,27	4199539,176
339	501185,31	4199517,204
340	501173,33	4199495,265
341	501161,35	4199473,327
342	501147,12	4199447,256
343	501139,09	4199432,575
344	501125,49	4199407,646
345	501112,51	4199414,768
346	501118,16	4199444,014
347	501121,58	4199461,787
348	501127,4	4199491,855
349	501126,24	4199492,494
350	501138,23	4199514,432
351	501150,18	4199536,387
352	501162,16	4199558,326
353	501174,14	4199580,281
354	501186,12	4199602,22
355	501198,1	4199624,158
01:19		
356	502319,39	4199069,381
357	502295,45	4199082,063
358	502261,54	4199100,575
359	502271,41	4199120,38
360	502306,27	4199183,726

Номер точки	Координаты	
	Х, м	У, м
01:20		
361	502279,19	4199332,575
362	502261,41	4199300,02
363	502249,38	4199278,098
364	502237,37	4199256,177
365	502225,38	4199234,255
366	502213,37	4199212,317
367	502201,36	4199190,378
368	502189,34	4199168,456
369	502177,35	4199146,535
370	502212,47	4199127,368
371	502247,28	4199108,369
372	502259,29	4199130,291
373	502271,29	4199152,213
374	502283,28	4199174,134
375	502295,32	4199196,073
01:21		
376	502214,32	4199411,174
377	502249,42	4199392,007
378	502284,54	4199372,84
379	502272,56	4199350,902
380	502260,6	4199328,963
381	502248,61	4199307,025
382	502236,63	4199285,07
383	502224,65	4199263,131
384	502212,67	4199241,176
385	502200,69	4199219,237
386	502188,72	4199197,299
387	502176,73	4199175,36
388	502164,74	4199153,422
389	502129,63	4199172,589
390	502094,52	4199191,772
391	502106,51	4199213,694
392	502118,49	4199235,632
393	502130,48	4199257,571
394	502142,45	4199279,526
395	502154,43	4199301,465
396	502166,41	4199323,403
397	502178,39	4199345,358
398	502190,37	4199367,297
399	502202,34	4199389,235

Номер точки	Координаты	
	Х, м	У, м
01:22		
400	502131,81	4199456,226
401	502166,93	4199437,043
402	502202,04	4199417,893
403	502190,06	4199395,938
404	502178,09	4199373,999
405	502166,11	4199352,061
406	502154,11	4199330,106
407	502142,15	4199308,167
408	502130,15	4199286,229
409	502118,18	4199264,273
410	502106,2	4199242,352
411	502094,21	4199220,396
412	502082,23	4199198,458
413	502047,12	4199217,625
414	502012,02	4199236,792
415	502024,01	4199258,73
416	502035,98	4199280,668
417	502047,96	4199302,624
418	502059,94	4199324,562
419	502071,92	4199346,484
420	502083,9	4199368,456
421	502095,88	4199390,377
422	502107,86	4199412,333
423	502119,83	4199434,271
01:23		
424	502049,32	4199501,262
425	502084,42	4199482,096
426	502119,53	4199462,929
427	502107,55	4199440,99
428	502095,57	4199419,035
429	502083,59	4199397,097
430	502071,62	4199375,141
431	502059,62	4199353,22
432	502047,64	4199331,265
433	502035,69	4199309,326
434	502023,7	4199287,371
435	502011,73	4199265,432
436	501999,73	4199243,511
437	501964,62	4199262,678
438	501929,51	4199281,844

Номер точки	Координаты	
	Х, м	У, м
439	501941,5	4199303,766
440	501953,49	4199325,721
441	501965,45	4199347,66
442	501977,43	4199369,598
443	501989,41	4199391,553
444	502001,41	4199413,492
445	502013,36	4199435,43
446	502025,36	4199457,369
447	502037,32	4199479,324
01:24		
448	501966,81	4199546,298
449	502001,93	4199527,148
450	502037,02	4199507,965
451	502025,03	4199486,026
452	502013,07	4199464,088
453	502001,09	4199442,149
454	501989,11	4199420,194
455	501977,13	4199398,256
456	501965,15	4199376,317
457	501953,17	4199354,362
458	501941,19	4199332,424
459	501917,25	4199288,547
460	501847	4199326,897
461	501870,96	4199370,774
462	501882,95	4199392,696
463	501894,93	4199414,634
464	501906,92	4199436,589
465	501918,89	4199458,528
466	501930,87	4199480,466
467	501942,85	4199502,421
468	501954,83	4199524,36
01:25		
469	501884,3	4199591,334
470	501919,41	4199572,168
471	501954,53	4199553,018
472	501942,55	4199531,079
473	501930,55	4199509,124
474	501918,59	4199487,185
475	501906,6	4199465,247
476	501894,62	4199443,275
477	501882,64	4199421,353

Номер точки	Координаты	
	Х, м	У, м
478	501840,69	4199344,552
479	501770,51	4199382,902
480	501812,45	4199459,653
481	501836,38	4199503,564
482	501848,36	4199525,502
483	501860,33	4199547,457
484	501872,32	4199569,396
01:26		
485	501801,8	4199636,387
486	501836,9	4199617,22
487	501872,01	4199598,037
488	501860,04	4199576,115
489	501848,05	4199554,16
490	501836,06	4199532,205
491	501824,1	4199510,283
492	501812,12	4199488,345
493	501800,14	4199466,406
494	501788,29	4199444,451
495	501758,2	4199389,605
496	501688	4199427,938
497	501717,93	4199482,784
498	501729,91	4199504,723
499	501741,91	4199526,678
500	501753,87	4199548,616
501	501765,85	4199570,555
502	501777,85	4199592,493
503	501789,82	4199614,449
01:27		
504	501719,29	4199681,423
505	501754,39	4199662,256
506	501789,51	4199643,09
507	501777,53	4199621,151
508	501765,55	4199599,213
509	501753,57	4199577,257
510	501729,61	4199533,381
511	501717,63	4199511,442
512	501705,65	4199489,487
513	501693,67	4199467,548
514	501681,69	4199445,61
515	501669,72	4199423,671
516	501634,61	4199442,821

Номер точки	Координаты	
	Х, м	У, м
517	501599,51	4199462,005
518	501611,48	4199483,943
519	501623,46	4199505,882
520	501635,44	4199527,82
521	501647,4	4199549,776
522	501659,4	4199571,714
523	501671,37	4199593,652
524	501683,35	4199615,608
525	501695,34	4199637,546
526	501707,31	4199659,485
01:28		
527	501636,78	4199726,476
528	501671,89	4199707,292
529	501707,01	4199688,142
530	501695,01	4199666,187
531	501683,04	4199644,249
532	501671,06	4199622,31
533	501659,07	4199600,355
534	501647,1	4199578,416
535	501635,12	4199556,478
536	501623,15	4199534,523
537	501611,17	4199512,601
538	501599,19	4199490,646
539	501587,24	4199468,775
540	501552,04	4199487,841
541	501516,29	4199508,351
542	501528,97	4199528,979
543	501540,94	4199550,918
544	501552,93	4199572,873
545	501564,91	4199594,812
546	501576,88	4199616,733
547	501588,87	4199638,705
548	501600,84	4199660,644
549	501612,83	4199682,582
550	501624,8	4199704,537
01:29		
551	501507,16	4199518,833
552	501514,22	4199531,718
553	501528,65	4199557,62
554	501540,65	4199579,592
555	501552,61	4199601,514

Номер точки	Координаты	
	Х, м	У, м
556	501564,6	4199623,469
557	501576,58	4199645,391
558	501588,56	4199667,346
559	501600,55	4199689,285
560	501612,5	4199711,223
561	501624,31	4199733,145
562	501589,38	4199752,328
563	501554,27	4199771,495
564	501542,31	4199749,557
565	501530,31	4199727,618
566	501518,35	4199705,68
567	501512,4	4199694,794
568	501506,37	4199683,741
569	501494,37	4199661,803
570	501482,4	4199639,848
571	501470,42	4199617,909
572	501458,44	4199595,971
573	501452,03	4199584,346
574	501483,28	4199547,39
01:30		
575	501422,2	4199558,779
576	501437,21	4199586,379
577	501381,78	4199651,925
578	501351,99	4199597,13
01:31		
579	501372,16	4199663,315
580	501363,65	4199647,726
581	501351,67	4199625,771
582	501339,69	4199603,832
583	501304,58	4199622,999
584	501269,47	4199642,166
585	501281,45	4199664,104
586	501293,44	4199686,059
587	501299,41	4199697,012
588	501305,41	4199707,981
589	501316,76	4199728,811
590	501344,47	4199696,054
01:32		
591	501307,08	4199740,25
592	501286,57	4199764,507
593	501280,58	4199770,336

Номер точки	Координаты	
	Х, м	У, м
594	501249,1	4199801,026
595	501234,85	4199774,989
596	501222,87	4199753,051
597	501210,89	4199731,095
598	501198,93	4199709,157
599	501186,94	4199687,202
600	501222,06	4199668,052
601	501257,16	4199648,868
602	501269,16	4199670,807
603	501281,14	4199692,762
604	501293,11	4199714,7
605	501305,11	4199736,639
01:33		
606	501442,37	4199595,786
607	501458,14	4199624,612
608	501470,11	4199646,55
609	501482,09	4199668,505
610	501494,07	4199690,444
611	501506,05	4199712,399
612	501518,03	4199734,337
613	501530,01	4199756,276
614	501541,98	4199778,197
615	501506,89	4199797,381
616	501471,77	4199816,531
617	501459,79	4199794,609
618	501447,79	4199772,688
619	501435,81	4199750,732
620	501423,84	4199728,777
621	501411,86	4199706,839
622	501399,9	4199684,9
623	501387,92	4199662,945
624	501386,95	4199661,316
625	501414,68	4199628,509
01:34		
626	501377,31	4199672,722
627	501387,61	4199691,603
628	501399,58	4199713,541
629	501411,58	4199735,496
630	501423,52	4199757,435
631	501435,5	4199779,39
632	501447,48	4199801,329

Номер точки	Координаты	
	Х, м	У, м
633	501459,47	4199823,25
634	501424,35	4199842,434
635	501389,25	4199861,601
636	501377,25	4199839,662
637	501365,29	4199817,724
638	501353,3	4199795,768
639	501341,34	4199773,83
640	501329,34	4199751,892
641	501321,9	4199738,235
01:35		
642	501312,23	4199749,691
643	501315,76	4199756,158
644	501329,04	4199780,532
645	501341,02	4199802,488
646	501353	4199824,426
647	501364,98	4199846,365
648	501374,85	4199864,456
649	501295,83	4199869,882
650	501287	4199870,47
651	501276,79	4199851,79
652	501264,81	4199829,835
653	501254,07	4199810,164
654	501261,57	4199802,824
655	501293,91	4199771,344
01:36		
656	502293,83	4199389,89
657	502299,06	4199399,448
658	502296,25	4199420,917
659	502290,24	4199466,776
660	502288,54	4199479,794
661	502260,49	4199495,753
662	502247,86	4199472,621
663	502235,88	4199450,683
664	502223,9	4199428,728
665	502259	4199409,578
666	502270,79	4199403,144
01:37		
667	502181,49	4199543,023
668	502203,42	4199531,046
669	502225,38	4199519,068
670	502247,32	4199507,091

Номер точки	Координаты	
	Х, м	У, м
671	502228,15	4199471,983
672	502208,99	4199436,875
673	502187,04	4199448,869
674	502165,11	4199460,829
675	502143,15	4199472,823
676	502162,32	4199507,914
01:38		
677	502015,6	4199633,582
678	502037,54	4199621,605
679	502059,5	4199609,628
680	502081,42	4199597,65
681	502103,36	4199585,657
682	502125,32	4199573,696
683	502147,26	4199561,719
684	502169,2	4199549,742
685	502150,04	4199514,634
686	502130,86	4199479,542
687	502108,93	4199491,503
688	502086,98	4199503,48
689	502065,05	4199515,457
690	502043,09	4199527,434
691	502021,14	4199539,428
692	501999,21	4199551,405
693	501977,27	4199563,382
694	501996,43	4199598,474
01:39		
695	501849,71	4199724,158
696	501871,65	4199712,164
697	501893,61	4199700,203
698	501915,54	4199688,21
699	501937,48	4199676,232
700	501959,43	4199664,255
701	501981,37	4199652,261
702	502003,3	4199640,284
703	501984,14	4199605,176
704	501964,99	4199570,085
705	501943,04	4199582,062
706	501921,08	4199594,022
707	501899,15	4199606,016
708	501877,21	4199617,993
709	501855,26	4199629,987

Номер точки	Координаты	
	Х, м	У, м
710	501833,32	4199641,964
711	501811,39	4199653,941
712	501830,55	4199689,049
01:40		
713	501777,15	4199672,638
714	501755,19	4199684,615
715	501733,26	4199696,592
716	501711,33	4199708,569
717	501689,37	4199720,529
718	501667,43	4199732,523
719	501645,48	4199744,5
720	501664,66	4199779,592
721	501683,81	4199814,717
722	501705,76	4199802,723
723	501727,7	4199790,746
724	501749,65	4199778,769
725	501771,59	4199766,792
726	501793,55	4199754,814
727	501815,47	4199742,854
728	501837,41	4199730,877
729	501816,7	4199692,947
730	501799,08	4199660,644
01:41		
731	501634,7	4199841,527
732	501625,39	4199841,241
733	501597,99	4199840,435
734	501542,83	4199845,76
735	501503,88	4199849,506
736	501438,36	4199857,586
737	501457,85	4199846,936
738	501479,71	4199834,975
739	501501,62	4199823,032
740	501523,48	4199811,088
741	501545,44	4199799,111
742	501567,37	4199787,151
743	501589,31	4199775,157
744	501611,26	4199763,18
745	501633,2	4199751,22
746	501652,37	4199786,311
747	501671,53	4199821,419
748	501649,59	4199833,396

Номер точки	Координаты	
	Х, м	У, м
01:42		
749	501392,71	4199883,304
750	501408,01	4199882,346
751	501457,91	4199879,843
752	501488,79	4199877,979
753	501563,2	4199873,208
754	501579,27	4199871,931
755	501561,99	4199881,422
756	501540,13	4199893,4
757	501518,28	4199905,41
758	501496,42	4199917,387
759	501474,59	4199929,381
760	501452,79	4199941,325
761	501431,02	4199953,285
762	501411,64	4199918,026
01:43		
763	501654,6	4199911,945
764	501627,42	4199862,272
765	501607,7	4199872,318
766	501429,05	4199963,381
02:01		
767	500822,91	4199635,127
768	500823,13	4199634,808
769	500832,76	4199621,386
770	500846,98	4199602,891
771	500795,5	4199435,447
772	500682,2	4199500,019
773	500705,98	4199519,22
774	500681,29	4199532,608
775	500702,14	4199547,743
02:02		
776	500768,64	4199710,904
777	500792,14	4199678,517
778	500815,62	4199646,147
779	500795,38	4199631,465
780	500771,75	4199614,314
781	500749,62	4199598,272
782	500726,42	4199581,44
783	500703,26	4199564,659
784	500689,29	4199554,513
785	500650,3	4199575,662

Номер точки	Координаты	
	Х, м	У, м
786	500611,32	4199596,794
787	500641,6	4199618,749
788	500664,61	4199635,446
789	500686,43	4199651,27
790	500707,93	4199666,859
791	500728,19	4199681,557
792	500748,42	4199696,222
02:03		
793	500710,52	4199791,048
794	500734,01	4199758,644
795	500745,75	4199742,468
796	500757,49	4199726,274
797	500737,24	4199711,593
798	500734,01	4199709,241
799	500717,02	4199696,911
800	500695,32	4199681,188
801	500673,31	4199665,213
802	500650,87	4199648,952
803	500628,32	4199632,607
804	500605,7	4199616,212
805	500592,82	4199606,839
806	500553,81	4199627,988
807	500514,84	4199649,103
808	500543,99	4199670,252
809	500565,41	4199685,791
810	500586,96	4199701,43
811	500608,34	4199716,934
812	500629,58	4199732,338
813	500649,8	4199747,003
814	500670,04	4199761,668
815	500690,28	4199776,366
02:04		
816	500686,43	4199824,275
817	500702,3	4199802,37
818	500682,06	4199787,688
819	500661,82	4199773,024
820	500641,59	4199758,342
821	500621,35	4199743,66
822	500601,12	4199728,996
823	500580,88	4199714,314
824	500560,63	4199699,616

Номер точки	Координаты	
	Х, м	У, м
825	500540,39	4199684,951
826	500520,15	4199670,286
827	500503,95	4199658,544
828	500501,43	4199656,377
829	500423,22	4199698,826
830	500456,99	4199723,301
831	500473,17	4199735,06
832	500493,43	4199749,725
833	500513,67	4199764,389
834	500533,91	4199779,071
835	500554,14	4199793,753
836	500574,37	4199808,417
837	500575,69	4199806,62
838	500603,14	4199811,34
839	500630,58	4199816,077
840	500644,71	4199818,53
841	500658,33	4199820,411
02:05		
842	500592,28	4199821,402
843	500595,45	4199821,957
844	500622,86	4199826,744
845	500642,88	4199830,255
846	500650,35	4199831,431
847	500678,07	4199835,782
848	500655,33	4199867,127
849	500635,09	4199852,446
02:06		
850	500383,19	4199792,056
851	500406,69	4199759,686
852	500417,6	4199744,618
853	500393,92	4199714,633
854	500365,72	4199729,97
855	500326,75	4199751,085
856	500358,36	4199774,032
02:07		
857	500534,06	4199802,639
858	500489,35	4199770,218
859	500473,36	4199758,594
860	500445,75	4199738,571
861	500437,33	4199750,262
862	500459,28	4199777,996



Номер точки	Координаты	
	Х, м	У, м
863	500467,11	4199787,873
864	500456,39	4199793,753
865	500451,93	4199788,108
866	500430,04	4199760,391
867	500401,37	4199800,22
868	500432,44	4199796,138
869	500433,44	4199796,104
870	500435,17	4199796,205
871	500445,55	4199796,877
872	500459,23	4199797,784
873	500464,64	4199798,137
874	500469,03	4199798,423
875	500494,14	4199800,052
876	500523,63	4199801,967
02:08		
877	500547,14	4199812,13
878	500567,37	4199826,811
879	500587,61	4199841,493
880	500607,86	4199856,175
881	500624,56	4199868,286
882	500644,34	4199882,632
883	500631,94	4199899,716
884	500624,67	4199909,761
885	500597,33	4199947,355
886	500561,92	4199921,671
887	500532,46	4199900,32
888	500520,41	4199891,585
889	500500,17	4199876,904
890	500479,92	4199862,222
891	500459,71	4199847,54
892	500439,47	4199832,859
893	500409,18	4199810,904
894	500433,13	4199807,645
895	500457,01	4199808,669
896	500475,89	4199809,862
897	500486,46	4199810,635
898	500515,77	4199812,802
899	500545,1	4199814,952
02:09		
900	500334,66	4199773,78
901	500354,89	4199788,461

Номер точки	Координаты	
	Х, м	У, м
902	500375,12	4199803,16
903	500340,42	4199808,401
904	500319,18	4199811,962
905	500305,25	4199814,297
906	500263,84	4199821,234
907	500235,39	4199800,623
908	500313,39	4199758,342
02:10		
909	500351,62	4199835,513
910	500328,13	4199867,9
911	500307,9	4199853,201
912	500287,65	4199838,52
913	500277,36	4199831,061
914	500295,27	4199828,021
915	500330,46	4199822,125
916	500346,42	4199819,437
917	500365,14	4199816,884
02:11		
918	500542,13	4200023,451
919	500565,62	4199991,064
920	500589,1	4199958,694
921	500568,85	4199944,013
922	500548,63	4199929,314
923	500528,4	4199914,649
924	500522,5	4199910,383
925	500509,14	4199900,472
926	500471,72	4199873,561
927	500451,49	4199858,879
928	500431,26	4199844,198
929	500411	4199829,533
930	500390,77	4199814,834
931	500367,28	4199847,221
932	500343,81	4199879,608
933	500370,44	4199898,909
934	500373,46	4199901,093
935	500404,44	4199923,569
936	500440,96	4199950,06
937	500461,18	4199964,725
938	500481,42	4199979,423
939	500501,66	4199994,088
940	500521,89	4200008,77

Номер точки	Координаты	
	Х, м	У, м
02:12		
941	500192,33	4199842,232
942	500210,07	4199855,116
943	500213,27	4199877,29
944	500175,74	4199879,625
945	500168,82	4199874,602
946	500138,96	4199852,916
947	500177,93	4199831,784
02:13		
948	500316,98	4199883,27
949	500292,64	4199865,615
950	500272,41	4199850,934
951	500252,18	4199836,235
952	500251,09	4199835,463
953	500225,44	4199839,78
954	500224,54	4199840,536
955	500223,43	4199841,124
956	500222,48	4199841,359
957	500220,13	4199841,745
958	500225,79	4199881,238
959	500220,33	4199888,78
960	500190,81	4199890,544
961	500207,04	4199902,336
962	500235,81	4199923,216
963	500269,98	4199948,027
964	500293,5	4199915,64
965	500303,59	4199901,748
02:14		
966	500483,79	4200103,444
967	500507,28	4200071,057
968	500519,01	4200054,881
969	500530,76	4200038,67
970	500510,51	4200024,006
971	500490,29	4200009,324
972	500470,04	4199994,659
973	500449,8	4199979,961
974	500429,59	4199965,279
975	500409,34	4199950,614
976	500389,1	4199935,949
977	500368,86	4199921,268
978	500360,75	4199915,372

Номер точки	Координаты	
	Х, м	У, м
979	500355,31	4199911,424
980	500332,6	4199894,743
981	500318,74	4199913,541
982	500308,95	4199927,231
983	500285,46	4199959,601
984	500301,65	4199971,343
985	500321,9	4199986,025
986	500342,14	4200000,69
987	500362,37	4200015,371
988	500382,61	4200030,053
989	500402,85	4200044,735
990	500423,09	4200059,416
991	500443,32	4200074,081
992	500463,55	4200088,763
02:15		
993	500049	4199903,747
994	500071,38	4199897,649
995	500168,77	4199891,854
996	500183,42	4199902,471
997	500197,08	4199912,398
998	500201,07	4199915,288
999	500221,3	4199929,986
1000	500241,53	4199944,668
1001	500261,77	4199959,349
1002	500238,28	4199991,736
1003	500214,78	4200024,09
1004	500194,54	4200009,408
1005	500174,31	4199994,743
1006	500154,08	4199980,045
1007	500133,84	4199965,346
1008	500113,61	4199950,665
1009	500101,16	4199941,627
1010	500087,18	4199931,481
02:16		
1011	500428,63	4200179,523
1012	500452,11	4200147,17
1013	500475,56	4200114,783
1014	500458,24	4200102,218
1015	500432,41	4200083,286
1016	500403,09	4200062,053
1017	500378,44	4200044,298

Номер точки	Координаты	
	Х, м	У, м
1018	500361,83	4200032,27
1019	500358,21	4200029,616
1020	500339,45	4200016,043
1021	500337,95	4200014,951
1022	500321,37	4200002,924
1023	500317,72	4200000,27
1024	500297,49	4199985,588
1025	500277,24	4199970,923
1026	500253,77	4200003,277
1027	500230,29	4200035,68
1028	500250,52	4200050,345
1029	500262,62	4200059,131
1030	500299,16	4200085,638
1031	500316,5	4200098,22
1032	500328,78	4200107,14
1033	500351,18	4200123,333
1034	500367,92	4200135,462
1035	500388,15	4200150,16
1036	500408,4	4200164,842
02:17		
1037	500155,65	4200105,594
1038	500198,6	4200046,364
1039	500203,61	4200039,477
1040	500179,96	4200022,326
1041	500166,09	4200012,264
1042	500146,89	4199998,288
1043	500143,64	4199995,953
1044	500122,68	4199980,733
1045	500105,68	4199968,404
1046	500102,45	4199966,052
1047	500082,22	4199951,37
1048	500061,98	4199936,672
1049	500051,87	4199929,314
1050	500041,75	4199921,99
1051	500029,83	4199913,44
1052	500027,32	4199913,457
1053	500017,21	4199913,961
1054	499998,03	4199939,679
1055	499974,53	4199972,049
1056	499994,76	4199986,73
1057	500011,35	4199998,775

Номер точки	Координаты	
	Х, м	У, м
1058	500014,99	4200001,429
1059	500030,83	4200012,919
1060	500036,08	4200016,732
1061	500056,81	4200031,766
1062	500077,02	4200046,431
1063	500097,27	4200061,13
1064	500117,49	4200075,811
02:18		
1065	500370,37	4200260,138
1066	500394,12	4200227,398
1067	500417,62	4200195,028
1068	500397,38	4200180,33
1069	500377,15	4200165,648
1070	500356,92	4200150,95
1071	500336,69	4200136,285
1072	500316,45	4200121,603
1073	500296,22	4200106,905
1074	500275,99	4200092,223
1075	500255,76	4200077,525
1076	500245,65	4200070,184
1077	500235,53	4200062,86
1078	500219,17	4200051,151
1079	500195,69	4200083,37
1080	500183,9	4200099,53
1081	500172,11	4200115,673
1082	500188,53	4200127,583
1083	500208,76	4200142,282
1084	500269,46	4200186,327
1085	500289,7	4200201,025
02:19		
1086	499904,14	4200037,125
1087	499932,9	4199997,464
1088	499905,91	4199992,089
1089	499888,64	4199988,645
1090	499859,25	4200004,553
1091	499883,92	4200022,443
02:20		
1092	500101,4	4200180,279
1093	500124,9	4200147,926
1094	500148,39	4200115,539
1095	500128,16	4200100,857

Номер точки	Координаты	
	Х, м	У, м
1096	500107,93	4200086,192
1097	500087,7	4200071,494
1098	500067,47	4200056,796
1099	500047,24	4200042,114
1100	500027	4200027,432
1101	499966,51	4199983,455
1102	499919,3	4200048,111
1103	499980,01	4200092,173
1104	500000,24	4200106,854
1105	500020,48	4200121,553
1106	500040,71	4200136,234
1107	500060,94	4200150,916
1108	500081,17	4200165,598
02:21		
1109	500315,4	4200335,831
1110	500338,9	4200303,46
1111	500362,39	4200271,09
1112	500342,17	4200256,392
1113	500321,92	4200241,727
1114	500301,69	4200227,045
1115	500281,48	4200212,347
1116	500261,24	4200197,649
1117	500241,01	4200182,984
1118	500220,78	4200168,302
1119	500200,54	4200153,62
1120	500180,31	4200138,922
1121	500163,8	4200127,063
1122	500140,25	4200159,281
1123	500128,47	4200175,441
1124	500116,67	4200191,584
1125	500133,32	4200203,662
1126	500153,56	4200218,361
1127	500173,77	4200233,042
1128	500194	4200247,707
1129	500254,7	4200291,786
1130	500274,95	4200306,45
1131	500291,85	4200318,73
1132	500295,18	4200321,149
02:22		
1133	499845,8	4200117,101
1134	499869,3	4200084,731

Номер точки	Координаты	
	Х, м	У, м
1135	499881,05	4200068,521
1136	499892,78	4200052,344
1137	499872,54	4200037,679
1138	499852,31	4200022,998
1139	499840,78	4200014,582
1140	499801,77	4200035,731
1141	499762,78	4200056,88
1142	499795,52	4200080,649
1143	499820,53	4200098,774
02:23		
1144	500043,96	4200260,944
1145	500061,94	4200236,049
1146	500080,15	4200210,617
1147	500053,62	4200190,828
1148	500052,16	4200189,753
1149	500022,59	4200168,185
1150	500002,85	4200153,755
1151	499983,07	4200139,325
1152	499963,35	4200124,929
1153	499950,86	4200115,825
1154	499933,8	4200103,293
1155	499930,63	4200100,941
1156	499905,35	4200080,431
1157	499884,77	4200107,509
1158	499866,14	4200132,001
1159	499925,37	4200174,87
1160	499955,05	4200196,372
1161	499984,69	4200217,874
1162	500014,36	4200239,375
02:24		
1163	500255,49	4200414,681
1164	500272,83	4200392,121
1165	500264,68	4200359,415
1166	500261,02	4200344,801
1167	500260,69	4200343,457
1168	500255,51	4200339,593
1169	500249,5	4200335,108
1170	500247,11	4200333,311
1171	500242,15	4200329,598
1172	500236,67	4200325,332
1173	500234,26	4200323,585

Номер точки	Координаты	
	Х, м	У, м
1174	500228,19	4200319,15
1175	500222,18	4200314,648
1176	500219,79	4200312,867
1177	500214,37	4200308,802
1178	500208,26	4200304,065
1179	500205,85	4200302,285
1180	500199,77	4200297,867
1181	500193,77	4200293,381
1182	500191,37	4200291,567
1183	500185,1	4200286,881
1184	500178,98	4200282,16
1185	500176,56	4200280,396
1186	500170,48	4200275,979
1187	500155,81	4200264,993
1188	500144,15	4200256,224
1189	500098,99	4200224,677
1190	500096,3	4200222,644
1191	500077,71	4200248,278
1192	500060,03	4200272,653
1193	500089,7	4200294,154
1194	500119,2	4200315,522
1195	500148,76	4200336,973
1196	500178,36	4200358,424
1197	500206,56	4200378,884
1198	500235,31	4200399,731
02:25		
1199	499790,64	4200193,197
1200	499814,1	4200160,827
1201	499837,58	4200128,44
1202	499815,21	4200112,213
1203	499792,83	4200095,969
1204	499770,43	4200079,742
1205	499749,12	4200064,288
1206	499710,15	4200085,42
1207	499671,14	4200106,552
1208	499701,1	4200128,272
1209	499723,47	4200144,499
1210	499745,87	4200160,726
1211	499768,25	4200176,97
02:26		
1212	499988,78	4200336,452

Номер точки	Координаты	
	Х, м	У, м
1213	500012,15	4200304,233
1214	500035,52	4200271,997
1215	500015,2	4200257,265
1216	499994,84	4200242,5
1217	499974,51	4200227,751
1218	499954,18	4200213,019
1219	499933,84	4200198,27
1220	499913,5	4200183,521
1221	499888,47	4200165,379
1222	499857,99	4200143,122
1223	499845,24	4200160,659
1224	499834,52	4200175,374
1225	499811,01	4200207,643
1226	499841,69	4200229,834
1227	499866,76	4200247,993
1228	499887,1	4200262,742
1229	499907,44	4200277,49
1230	499927,78	4200292,239
1231	499968,45	4200321,72
02:27		
1232	500199,82	4200489,282
1233	500214,12	4200470,048
1234	500223,32	4200457,617
1235	500247,07	4200425,919
1236	500235,45	4200417,218
1237	500215,06	4200402,402
1238	500194,65	4200387,603
1239	500174,23	4200372,803
1240	500153,83	4200358,004
1241	500133,44	4200343,205
1242	500113,03	4200328,406
1243	500096,28	4200316,244
1244	500092,63	4200313,59
1245	500072,22	4200298,791
1246	500051,83	4200283,991
1247	500028,52	4200316,109
1248	500005,22	4200348,228
1249	500025,63	4200363,01
1250	500046,03	4200377,826
1251	500059,88	4200387,838
1252	500066,44	4200392,608

Номер точки	Координаты	
	Х, м	У, м
1253	500073,45	4200397,715
1254	500086,83	4200407,424
1255	500107,26	4200422,224
1256	500127,65	4200437,023
1257	500148,06	4200451,822
1258	500168,29	4200466,806
1259	500176,4	4200472,417
1260	500188,94	4200481,437
02:28		
1261	499732,49	4200273,341
1262	499755,98	4200240,971
1263	499767,74	4200224,761
1264	499779,48	4200208,584
1265	499757,67	4200192,794
1266	499754,05	4200190,157
1267	499735,67	4200176,819
1268	499713,66	4200160,844
1269	499691,88	4200145,053
1270	499670,03	4200129,213
1271	499652,63	4200116,597
1272	499613,67	4200137,746
1273	499574,68	4200158,878
1274	499602,83	4200179,288
1275	499623,05	4200193,97
1276	499627,1	4200196,893
1277	499644,9	4200209,827
1278	499666,71	4200225,601
1279	499688,72	4200241,593
1280	499710,71	4200257,534
02:29		
1281	499677,32	4200349,437
1282	499700,8	4200317,05
1283	499724,28	4200284,68
1284	499704,04	4200269,998
1285	499683,81	4200255,317
1286	499663,55	4200240,652
1287	499643,34	4200225,97
1288	499623,1	4200211,289
1289	499602,87	4200196,607
1290	499582,62	4200181,942
1291	499562,4	4200167,261

Номер точки	Координаты	
	Х, м	У, м
1292	499538,9	4200199,631
1293	499515,42	4200232,018
1294	499535,66	4200246,699
1295	499555,89	4200261,364
1296	499572,5	4200273,392
1297	499576,13	4200276,046
1298	499596,36	4200290,727
1299	499616,62	4200305,409
1300	499636,85	4200320,074
1301	499657,06	4200334,755
02:30		
1302	499619,39	4200429,699
1303	499642,86	4200397,329
1304	499666,34	4200364,959
1305	499646,1	4200350,26
1306	499625,88	4200335,579
1307	499605,64	4200320,914
1308	499585,38	4200306,249
1309	499565,15	4200291,567
1310	499544,93	4200276,869
1311	499524,68	4200262,204
1312	499504,44	4200247,539
1313	499480,97	4200279,909
1314	499457,49	4200312,279
1315	499477,71	4200326,961
1316	499497,95	4200341,643
1317	499518,19	4200356,324
1318	499538,43	4200371,006
1319	499558,66	4200385,671
1320	499578,89	4200400,352
1321	499599,15	4200415,034
02:31		
1322	499909,04	4200451,083
1323	499844,89	4200537,745
1324	499841,61	4200542,196
1325	499823,53	4200566,604
1326	499745,83	4200507,508
1327	499647,33	4200432,571
1328	499801,93	4200220,141
1329	499880,73	4200277,222
1330	499902,07	4200292,676

Номер точки	Координаты	
	Х, м	У, м
1331	499982,95	4200351,268
1332	499924,21	4200430,606
02:32		
1333	500052,16	4200615,991
1334	500090,21	4200589,45
1335	500096,59	4200584,998
1336	500160,56	4200548,462
1337	500192,91	4200503,107
1338	500149,85	4200471,98
1339	500089,02	4200428,002
1340	500060,83	4200407,626
1341	499996,37	4200361,028
1342	499925,98	4200456,425
1343	499919,36	4200465,177
1344	499893,56	4200500,386
1345	499911,98	4200513,791
1346	499930,43	4200527,28
1347	499948,88	4200540,718
1348	499967,3	4200554,19
1349	499982,52	4200565,26
1350	499985,75	4200567,612
1351	500004,18	4200581,034
1352	500022,58	4200594,472
1353	500040,97	4200607,911
02:33		
1354	499564,19	4200505,795
1355	499587,66	4200473,425
1356	499611,16	4200441,038
1357	499590,91	4200426,373
1358	499570,68	4200411,691
1359	499550,46	4200397,01
1360	499530,2	4200382,328
1361	499509,97	4200367,663
1362	499489,74	4200352,982
1363	499469,49	4200338,3
1364	499449,26	4200323,618
1365	499425,76	4200355,988
1366	499402,29	4200388,375
1367	499422,54	4200403,074
1368	499442,75	4200417,739
1369	499462,99	4200432,42

Номер точки	Координаты	
	Х, м	У, м
1370	499483,24	4200447,085
1371	499503,48	4200461,783
1372	499523,71	4200476,448
1373	499543,95	4200491,113
02:34		
1374	499778,59	4200661,296
1375	499791,18	4200660,624
1376	499794,09	4200660,473
1377	499805,61	4200659,834
1378	499818,62	4200647,538
1379	499832,6	4200633,427
1380	499856,04	4200609,272
1381	499857,92	4200607,34
1382	499878,36	4200585,334
1383	499896,18	4200566,151
1384	499905,75	4200573,223
1385	499900,84	4200580,076
1386	499899,99	4200581,235
1387	499880,18	4200607,844
1388	499905,39	4200626,238
1389	499909,65	4200629,329
1390	499937,84	4200649,873
1391	499992,15	4200637,61
1392	500038,09	4200623,164
1393	500013,8	4200605,408
1394	499992,42	4200589,786
1395	499970,98	4200574,147
1396	499949,56	4200558,507
1397	499932,31	4200545,942
1398	499929,01	4200543,473
1399	499928,2	4200542,835
1400	499906,77	4200527,246
1401	499885,37	4200511,624
1402	499862,95	4200541,978
1403	499847,52	4200562,791
1404	499826,01	4200591,936
1405	499822,54	4200596,421
1406	499808,26	4200616,008
1407	499799,87	4200627,33
1408	499785,65	4200617,016
1409	499809,12	4200585,788

Номер точки	Координаты	
	Х, м	У, м
1410	499760,68	4200550,344
1411	499687,82	4200497,009
1412	499667,46	4200482,143
1413	499647,21	4200467,31
1414	499626,99	4200452,528
1415	499603,53	4200484,898
1416	499580,04	4200517,285
1417	499600,27	4200531,966
1418	499620,52	4200546,648
1419	499640,73	4200561,33
1420	499660,97	4200575,994
1421	499762,17	4200649,386
02:35		
1422	499505,94	4200585,855
1423	499529,43	4200553,468
1424	499552,91	4200521,098
1425	499532,67	4200506,416
1426	499512,44	4200491,735
1427	499492,2	4200477,053
1428	499471,96	4200462,388
1429	499451,71	4200447,707
1430	499431,47	4200433,025
1431	499411,26	4200418,343
1432	499391,01	4200403,662
1433	499367,52	4200436,049
1434	499344,04	4200468,436
1435	499364,28	4200483,1
1436	499384,52	4200497,799
1437	499404,75	4200512,464
1438	499424,99	4200527,145
1439	499445,22	4200541,81
1440	499465,46	4200556,509
1441	499485,71	4200571,173
02:36		
1442	499627,75	4200674,197
1443	499689,61	4200669,644
1444	499736,91	4200664,437
1445	499741,49	4200657,835
1446	499710,42	4200635,326
1447	499690,16	4200620,644
1448	499669,93	4200605,962

Номер точки	Координаты	
	Х, м	У, м
1449	499649,71	4200591,281
1450	499629,45	4200576,616
1451	499609,23	4200561,934
1452	499588,99	4200547,269
1453	499568,76	4200532,571
1454	499545,27	4200564,958
1455	499521,8	4200597,345
1456	499542,02	4200612,027
1457	499562,26	4200626,708
1458	499582,5	4200641,373
1459	499602,74	4200656,055
1460	499622,96	4200670,736
02:37		
1461	499450,75	4200661,951
1462	499474,23	4200629,564
1463	499497,72	4200597,177
1464	499477,5	4200582,512
1465	499457,24	4200567,83
1466	499437	4200553,149
1467	499416,77	4200538,484
1468	499396,53	4200523,802
1469	499376,3	4200509,121
1470	499341,17	4200483,705
1471	499333,21	4200527,498
1472	499331,26	4200550,78
1473	499329,34	4200573,878
1474	499349,57	4200588,559
1475	499365,76	4200600,318
1476	499369,81	4200603,241
1477	499390,05	4200617,923
1478	499410,28	4200632,588
1479	499430,51	4200647,269
02:38		
1480	499482,47	4200684,88
1481	499492,06	4200684,158
1482	499544,24	4200680,345
1483	499589,24	4200677,036
1484	499595,65	4200668,2
1485	499560,35	4200642,633
1486	499537,21	4200625,818
1487	499513,69	4200608,768



Номер точки	Координаты	
	Х, м	У, м
1488	499490,21	4200641,155
1489	499466,74	4200673,542
02:39		
1490	499442,24	4200673,978
1491	499425,02	4200698,151
1492	499401,58	4200698,957
1493	499354,7	4200689,214
1494	499312,24	4200665,226
1495	499302,23	4200658,003
1496	499295,26	4200652,88
1497	499289,58	4200648,714
1498	499285,2	4200645,69
1499	499284,12	4200644,901
1500	499324,54	4200588,946
02:40		
1501	499564,77	4200733,461
1502	499534,88	4200775,019
1503	499531,9	4200773,088
1504	499514,77	4200761,514
1505	499531,57	4200735,98
1506	499537,65	4200735,46
02:41		
1507	499480,29	4200834,166
1508	499498,44	4200808,398
1509	499518,18	4200780,714
1510	499493,12	4200763,765
1511	499469,24	4200747,605
1512	499459,82	4200741,238
1513	499436,47	4200725,431
1514	499423,52	4200743,792
1515	499417,51	4200753,719
1516	499407,28	4200771,475
1517	499402,6	4200781,621
1518	499406,1	4200784,326
1519	499427,19	4200798,47
1520	499453,88	4200816,427
1521	499466,59	4200824,961
02:42		
1522	499388,79	4200873,541
1523	499433,23	4200855,08
1524	499465,63	4200841,204

Номер точки	Координаты	
	Х, м	У, м
1525	499429,67	4200817,015
1526	499397,41	4200794,959
1527	499391,48	4200815,806
1528	499389,61	4200826,993
02:43		
1529	499477,29	4200855,08
1530	499459,03	4200862,454
1531	499428,08	4200875,07
1532	499412,11	4200881,419
1533	499409,11	4200882,595
1534	499390,24	4200890,087
1535	499396,42	4200930,991
1536	499405,42	4200955,701
02:44		
1537	500847,52	4199634,758
1538	500881,58	4199788,864
1539	500855,76	4199775,207
1540	500784,48	4199721,991
02:45		
1541	500889,06	4199821,705
1542	500874,18	4199810,904
1543	500853,94	4199796,222
1544	500833,71	4199781,54
1545	500813,45	4199766,876
1546	500793,22	4199752,194
1547	500772,98	4199737,512
1548	500749,51	4199769,899
1549	500726,02	4199802,286
1550	500746,25	4199816,968
1551	500766,49	4199831,633
1552	500774,53	4199837,462
1553	500780,15	4199838,335
1554	500791,26	4199840,065
1555	500818,98	4199844,399
1556	500846,73	4199848,733
1557	500857,31	4199850,379
1558	500861,58	4199851,186
1559	500893,71	4199857,317
1560	500896,28	4199857,787
1561	500889,46	4199824,846
02:46		

Номер точки	Координаты	
	Х, м	У, м
1562	500909,83	4199935,563
1563	500903,82	4199898,019
1564	500900,17	4199879,171
1565	500899,4	4199873,88
1566	500895,84	4199873,376
1567	500896,14	4199870,067
1568	500895,34	4199869,949
1569	500885,24	4199868,353
1570	500865,62	4199865,279
1571	500837,91	4199860,912
1572	500810,17	4199856,561
1573	500798,26	4199854,68
1574	500847,43	4199890,342
1575	500858,41	4199898,288
02:47		
1576	500768,33	4199850,312
1577	500778,5	4199857,653
1578	500798,73	4199872,335
1579	500834,77	4199898,456
1580	500848,43	4199908,367
1581	500855,43	4199913,44
1582	500875,66	4199928,121
1583	500895,91	4199942,803
1584	500916,15	4199957,468
1585	500892,67	4199989,855
1586	500869,16	4200022,225
1587	500848,93	4200007,543
1588	500828,7	4199992,878
1589	500808,44	4199978,197
1590	500788,2	4199963,515
1591	500767,97	4199948,834
1592	500747,74	4199934,152
1593	500713,32	4199909,207
1594	500699,67	4199899,279
1595	500697,68	4199897,851
1596	500670,84	4199878,365
1597	500694,3	4199845,995
1598	500699,3	4199839,125
1599	500727,01	4199843,475
1600	500754,73	4199847,843
02:48		

Номер точки	Координаты	
	Х, м	У, м
1601	500935,39	4200070,217
1602	500925,07	4200011,625
1603	500918,77	4199986,176
1604	500884,51	4200033,345
1605	500900,79	4200045,138
02:49		
1606	500811,2	4200102,453
1607	500858	4200037,595
1608	500660,16	4199893,4
1609	500646,7	4199912,23
1610	500636,2	4199926,122
1611	500612,69	4199958,509
1612	500628,91	4199970,251
1613	500649,14	4199984,95
1614	500669,37	4199999,615
02:50		
1615	500950,21	4200154,141
1616	500946,22	4200131,598
1617	500940,15	4200097,111
1618	500934,07	4200092,727
1619	500913,83	4200078,062
1620	500893,59	4200063,397
1621	500873,34	4200048,716
1622	500849,86	4200081,119
1623	500826,41	4200113,506
1624	500846,65	4200128,171
1625	500866,88	4200142,836
1626	500887,15	4200157,501
1627	500907,38	4200172,182
1628	500928,32	4200187,334
1629	500951,98	4200204,485
1630	500956,67	4200198,001
02:51		
1631	500801,64	4200115,354
1632	500640,81	4200336,536
1633	500442,23	4200191,988
1634	500603,11	4199969,848
02:52		
1635	500971,54	4200295,968
1636	500963,7	4200306,702
1637	500953,71	4200322,14

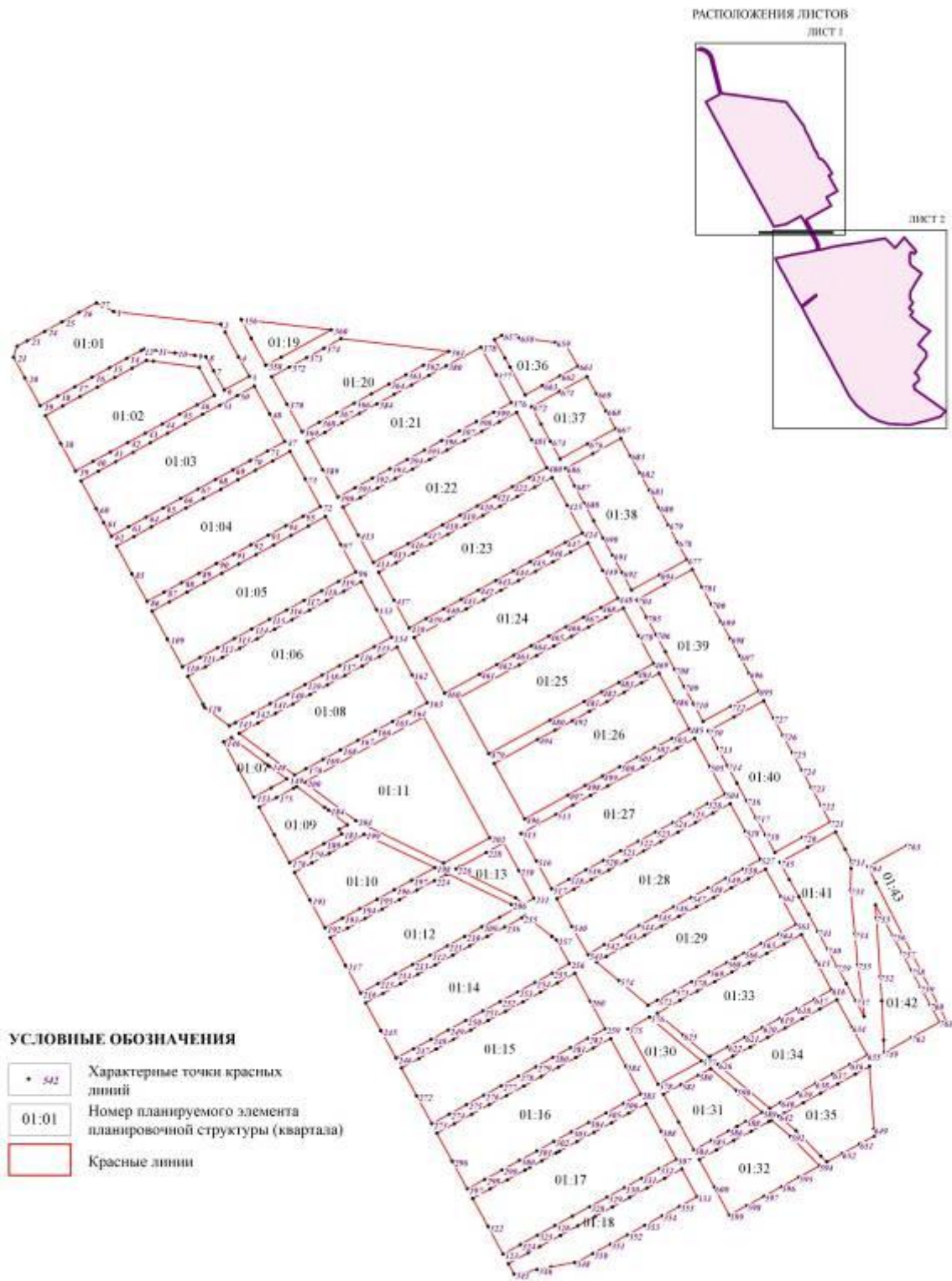
Номер точки	Координаты	
	Х, м	У, м
1638	500944,16	4200315,152
1639	500925,8	4200301,747
1640	500908,46	4200289,132
1641	500892,69	4200277,625
1642	500872,45	4200262,96
1643	500852,21	4200248,278
1644	500831,97	4200233,613
1645	500811,72	4200218,949
1646	500791,47	4200204,284
1647	500771,22	4200189,602
1648	500794,71	4200157,215
1649	500818,17	4200124,845
1650	500838,43	4200139,51
1651	500858,67	4200154,192
1652	500878,93	4200168,84
1653	500899,17	4200183,504
1654	500915,38	4200195,263
1655	500926,41	4200203,259
1656	500950,14	4200220,444
1657	500962,05	4200229,095
1658	500966,79	4200256,425
1659	500969,49	4200279,019
02:53		
1660	500943,28	4200338,468
1661	500941,55	4200337,208
1662	500921,27	4200322,543
1663	500900,91	4200307,794
1664	500880,99	4200293,314
1665	500860,74	4200278,649
1666	500840,52	4200263,968
1667	500820,26	4200249,303
1668	500800,02	4200234,638
1669	500779,76	4200219,973
1670	500759,52	4200205,309
1671	500736,04	4200237,679
1672	500712,58	4200270,082
1673	500732,83	4200284,747
1674	500753,07	4200299,412
1675	500773,32	4200314,094
1676	500793,57	4200328,759
1677	500813,81	4200343,423

Номер точки	Координаты	
	Х, м	У, м
1678	500834,05	4200358,088
1679	500854,02	4200372,585
1680	500874,37	4200387,401
1681	500884,54	4200394,725
1682	500894,67	4200402,049
1683	500914,49	4200416,311
1684	500933,78	4200389,148
1685	500933,56	4200354,141
02:54		
1686	500765,06	4200325,365
1687	500744,81	4200310,684
1688	500724,56	4200296,019
1689	500704,32	4200281,354
1690	500680,84	4200313,741
1691	500657,37	4200346,128
1692	500677,62	4200360,793
1693	500697,87	4200375,474
1694	500718,11	4200390,139
1695	500738,37	4200404,804
1696	500753,96	4200416,109
1697	500778,66	4200434,016
1698	500799,43	4200449,05
1699	500819,7	4200463,749
1700	500839,78	4200478,313
1701	500860,03	4200492,978
1702	500883,2	4200460,372
1703	500906,38	4200427,734
1704	500898,94	4200422,392
1705	500878,86	4200407,844
1706	500858,6	4200393,163
1707	500838,47	4200378,565
1708	500817,49	4200364,068
1709	500801,42	4200352,108
1710	500785,31	4200340,03
02:55		
1711	500660,02	4200779,723
1712	500849,55	4200507,038
1713	500727,3	4200417,806
1714	500727,28	4200417,806
1715	500699,82	4200397,9
1716	500680,51	4200383,924

Номер точки	Координаты	
	X, м	Y, м
1717	500636,17	4200355,333
1718	500630,41	4200350,344
1719	500431,53	4200206,602
1720	500393,38	4200259,684
1721	500387,95	4200268,05
1722	500335	4200340,836
1723	500279,2	4200417,537
1724	500243,68	4200468,184
1725	500203,54	4200523,752
1726	500175,01	4200562,455
1727	500070,63	4200628,59
1728	500075,69	4200632,369
1729	500099,85	4200650,494
1730	500078,44	4200681,168
1731	500090,69	4200689,836
1732	500080,38	4200703,913
1733	500052,28	4200684,074

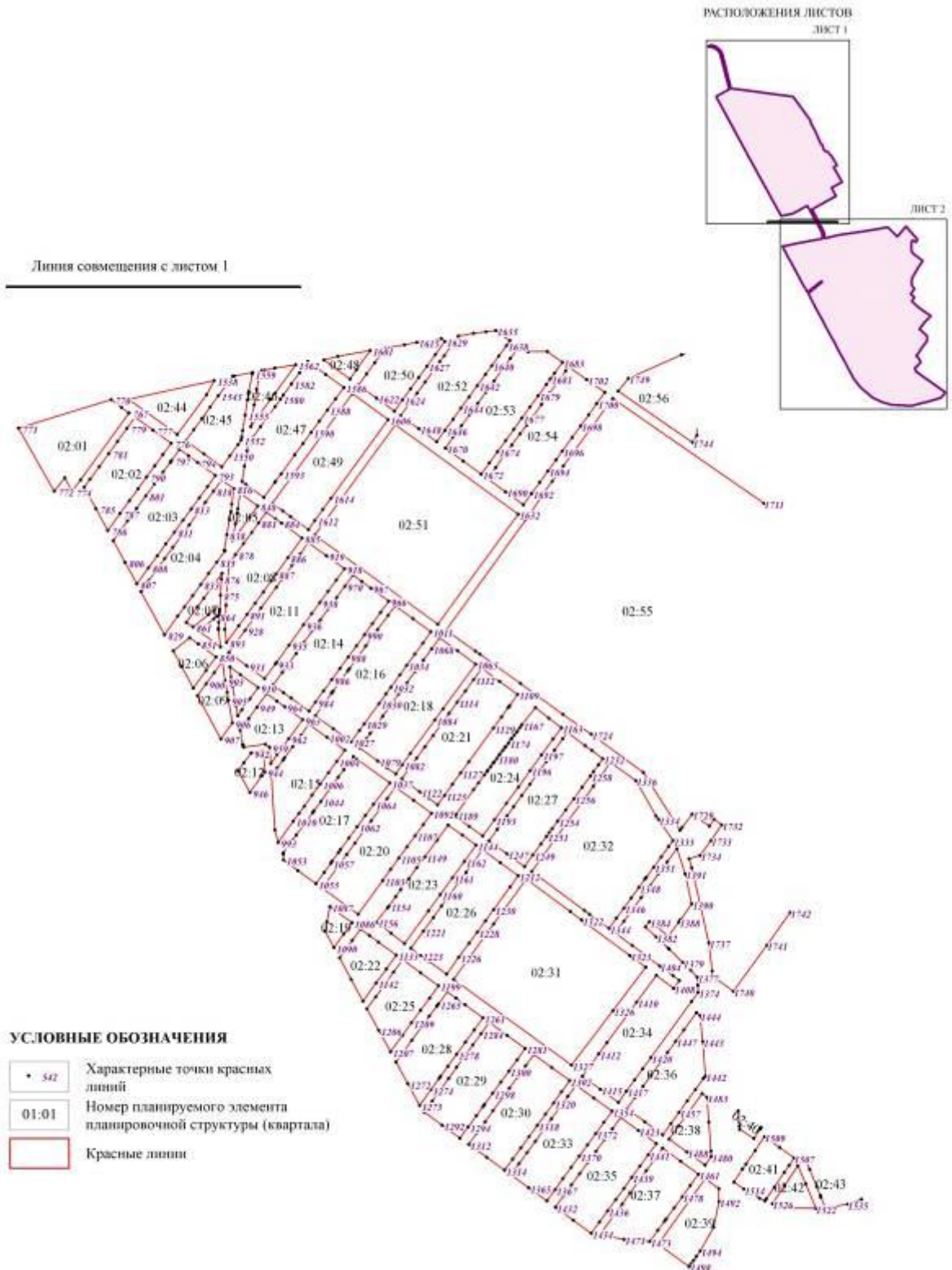
Номер точки	Координаты	
	X, м	Y, м
1734	500025,54	4200664,555
1735	500019,4	4200644,833
1736	500002,69	4200649,89
1737	499867,89	4200680,513
1738	499816,86	4200686,241
1739	499808,56	4200686,459
1740	499780,52	4200724,658
1741	499863,84	4200785,048
1742	499922,34	4200827,497
02:56		
1743	500862,49	4200517,083
1744	500770,06	4200650,578
1745	500782,63	4200659,28
1746	500908,83	4200657,415
1747	500933,54	4200650,31
1748	500927,94	4200630,958
1749	500885,24	4200535,292

### Красные линии проекта планировки территории



Линия совмещения с листом 2

### Красные линии проекта планировки территории



### Виды разрешенного использования земельных участков и объектов капитального строительства

(Виды разрешенного использования земельных участков и объектов капитального строительства для территориальных зон, код вида РИ в соответствии с правилами землепользования и застройки Станционного сельсовета Новосибирского района Новосибирской области, утвержденным приказом Министерства строительства Новосибирской области от 27.12.2019 № 721)

№ п.п.	Наименование зоны размещения объекта капитального строительства	Основные виды разрешенного использования	Условно разрешенные виды	Вспомогательные виды
1	2	3	4	5
1	Жилые зоны			
1.1	Зона застройки индивидуальными жилыми домами (Жин)	Для индивидуального жилищного строительства (2.1) Для ведения личного подсобного хозяйства (приусадебный земельный участок) (2.2) Блокированная жилая застройка (2.3) Земельные участки (территории) общего пользования (12.0) Улично-дорожная сеть (12.0.1) Благоустройство территории (12.0.2)	Малозэтажная многоквартирная жилая застройка (2.1.1) Обслуживание жилой застройки (2.7) Хранение автотранспорта (2.7.1) Коммунальное обслуживание (3.1) Социальное обслуживание (3.2) Бытовое обслуживание (3.3) Здравоохранение (3.4) Амбулаторно-поликлиническое обслуживание (3.4.1) Дошкольное, начальное и среднее общее образование (3.5.1) Культурное развитие (3.6) Религиозное использование (3.7) Амбулаторное ветеринарное обслуживание (3.10.1) Деловое управление (4.1) Рынки (4.3) Магазины (4.4)	Не устанавливается

№ п.п.	Наименование зоны размещения объекта капитального строительства	Основные виды разрешенного использования	Условно разрешенные виды	Вспомогательные виды
1	2	3	4	5
			<p>Общественное питание (4.6)            Обеспечение занятий спортом в помещениях (5.1.2)            Площадки для занятий спортом (5.1.3)</p>	
1.2	Зона застройки малоэтажными жилыми домами (Жмл)	<p>Малоэтажная многоквартирная жилая застройка (2.1.1)            Блокированная жилая застройка (2.3)</p>	<p>Для индивидуального жилищного строительства (2.1)            Среднеэтажная жилая застройка (2.5)            Обслуживание жилой застройки (2.7)            Хранение автотранспорта (2.7.1)            Коммунальное обслуживание (3.1)            Социальное обслуживание (3.2)            Бытовое обслуживание (3.3)            Здравоохранение (3.4)            Амбулаторно-поликлиническое обслуживание (3.4.1)            Дошкольное, начальное и среднее общее образование (3.5.1)            Культурное развитие (3.6)            Религиозное использование (3.7)            Амбулаторное ветеринарное обслуживание (3.10.1)            Деловое управление (4.1)            Рынки (4.3)            Магазины (4.4)            Общественное питание (4.6)            Гостиничное обслуживание (4.7)</p>	Не устанавливается



№ п.п.	Наименование зоны размещения объекта капитального строительства	Основные виды разрешенного использования	Условно разрешенные виды	Вспомогательные виды
1	2	3	4	5
			Служебные гаражи (4.9)	
2	Общественно-деловые зоны			
2.1	Многофункциональная общественно-деловая зона (Ом)	<p>Малоэтажная многоквартирная жилая застройка (2.1.1)</p> <p>Общественное использование объектов капитального строительства (3.0)</p> <p>Коммунальное обслуживание (3.1)</p> <p>Предоставление коммунальных услуг (3.1.1)</p> <p>Административные здания организаций, обеспечивающих предоставление коммунальных услуг (3.1.2)</p> <p>Социальное обслуживание (3.2)</p> <p>Дома социального обслуживания (3.2.1)</p> <p>Оказание социальной помощи населению (3.2.2)</p> <p>Оказание услуг связи (3.2.3)</p> <p>Общежития (3.2.4)</p> <p>Бытовое обслуживание (3.3)</p> <p>Здравоохранение (3.4)</p> <p>Амбулаторно-поликлиническое обслуживание (3.4.1)</p> <p>Стационарное медицинское обслуживание (3.4.2)</p> <p>Медицинские организации особого назначения (3.4.3)</p>	<p>Хранение автотранспорта (2.7.1)</p> <p>Спорт (5.1)</p> <p>Обеспечение спортивно-зрелищных мероприятий (5.1.1)</p> <p>Обеспечение занятий спортом в помещениях (5.1.2)</p> <p>Площадки для занятий спортом (5.1.3)</p> <p>Оборудованные площадки для занятий спортом (5.1.4)</p> <p>Трубопроводный транспорт (7.5)</p>	Не устанавливается

№ п.п.	Наименование зоны размещения объекта капитального строительства	Основные виды разрешенного использования	Условно разрешенные виды	Вспомогательные виды
1	2	3	4	5
		<p>Образование и просвещение (3.5)            Дошкольное, начальное и среднее            общее образование (3.5.1)            Среднее и высшее            профессиональное образование            (3.5.2)            Культурное развитие (3.6)            Объекты культурно-досуговой            деятельности (3.6.1)            Парки культуры и отдыха (3.6.2)            Цирки и зверинцы (3.6.3)            Религиозное использование (3.7)            Осуществление религиозных            обрядов (3.7.1)            Религиозное управление и            образование (3.7.2)            Общественное управление (3.8)            Государственное управление (3.8.1)            Представительская деятельность            (3.8.2)            Обеспечение научной деятельности            (3.9)            Обеспечение деятельности в            области гидрометеорологии и            смежных с ней областях (3.9.1)            Проведение научных исследований            (3.9.2)            Проведение научных испытаний            (3.9.3)</p>		

№ п.п.	Наименование зоны размещения объекта капитального строительства	Основные виды разрешенного использования	Условно разрешенные виды	Вспомогательные виды
1	2	3	4	5
		Ветеринарное обслуживание (3.10) Амбулаторное ветеринарное обслуживание (3.10.1) Приюты для животных (3.10.2) Предпринимательство (4.0) Деловое управление (4.1) Объекты торговли (торговые центры, торгово-развлекательные центры (комплексы) (4.2) Рынки (4.3) Магазины (4.4) Банковская и страховая деятельность (4.5) Общественное питание (4.6) Гостиничное обслуживание (4.7) Развлечения (4.8) Развлекательные мероприятия (4.8.1) Проведение азартных игр (4.8.2) Проведение азартных игр в игорных зонах (4.8.3) Служебные гаражи (4.9) Объекты дорожного сервиса (4.9.1) Заправка транспортных средств (4.9.1.1) Обеспечение дорожного отдыха (4.9.1.2) Автомобильные мойки (4.9.1.3) Ремонт автомобилей (4.9.1.4)		

№ п.п.	Наименование зоны размещения объекта капитального строительства	Основные виды разрешенного использования	Условно разрешенные виды	Вспомогательные виды
1	2	3	4	5
		Выставочно-ярмарочная деятельность (4.10) Земельные участки (территории) общего пользования (12.0) Улично-дорожная сеть (12.0.1) Благоустройство территории (12.0.2)		
2.2	Зона дошкольных образовательных организаций (ОсДс)	Дошкольное, начальное и среднее общее образование (3.5.1) Земельные участки (территории) общего пользования (12.0) Улично-дорожная сеть (12.0.1) Благоустройство территории (12.0.2)	Не устанавливается	Предоставление коммунальных услуг (3.1.1)
3	Производственные зоны, зоны инженерной и транспортной инфраструктур			
3.1	Зона объектов коммунального обслуживания (ИК)	Коммунальное обслуживание (3.1)	Не устанавливается	Служебные гаражи (4.9) Связь (6.8) Железнодорожный транспорт (7.1) Автомобильный транспорт (7.2)
3.2	Зона объектов автомобильного транспорта (ТА)	Хранение автотранспорта (2.7.1) Служебные гаражи (4.9) Объекты дорожного сервиса (4.9.1) Трубопроводный транспорт (7.5) Автомобильный транспорт (7.2)	Железнодорожный транспорт (7.1)	Коммунальное обслуживание (3.1) Связь (6.8)
3.3	Зона улично - дорожной сети (УДС)	Автомобильный транспорт (7.2) Трубопроводный транспорт (7.5) Земельные участки (территории)	Не устанавливается	Коммунальное обслуживание (3.1)

№ п.п.	Наименование зоны размещения объекта капитального строительства	Основные виды разрешенного использования	Условно разрешенные виды	Вспомогательные виды
1	2	3	4	5
		общего пользования (12.0)		
4	Зоны рекреационного назначения			
4.1	Зона объектов отдыха (Р)	Отдых (рекреация) (5.0) Спорт (5.1) Обеспечение спортивно-зрелищных мероприятий (5.1.1) Обеспечение занятий спортом в помещениях (5.1.2) Площадки для занятий спортом (5.1.3) Оборудованные площадки для занятий спортом (5.1.4) Водный спорт (5.1.5) Авиационный спорт (5.1.6) Спортивные базы (5.1.7) Природно-познавательный туризм (5.2) Туристическое обслуживание (5.2.1) Охота и рыбалка (5.3) Причалы для маломерных судов (5.4) Поля для гольфа или конных прогулок (5.5)	Размещение автомобильных дорог (7.2.1) Трубопроводный транспорт (7.5)	Предоставление коммунальных услуг (3.1.1) Служебные гаражи (4.9) Благоустройство территории (12.0.2)
4.2	Зона объектов спорта (Рс)	Обеспечение спортивно-зрелищных мероприятий (5.1.1) Обеспечение занятий спортом в помещениях (5.1.2) Площадки для занятий спортом	Размещение автомобильных дорог (7.2.1) Трубопроводный транспорт (7.5)	Предоставление коммунальных услуг (3.1.1) Служебные гаражи (4.9) Благоустройство

№ п.п.	Наименование зоны размещения объекта капитального строительства	Основные виды разрешенного использования	Условно разрешенные виды	Вспомогательные виды
1	2	3	4	5
		(5.1.3) Оборудованные площадки для занятий спортом (5.1.4) Водный спорт (5.1.5) Авиационный спорт (5.1.6) Спортивные базы (5.1.7)		территории (12.0.2)

### Схема координат характерных точек границ зон планируемого размещения объектов капитального строительства

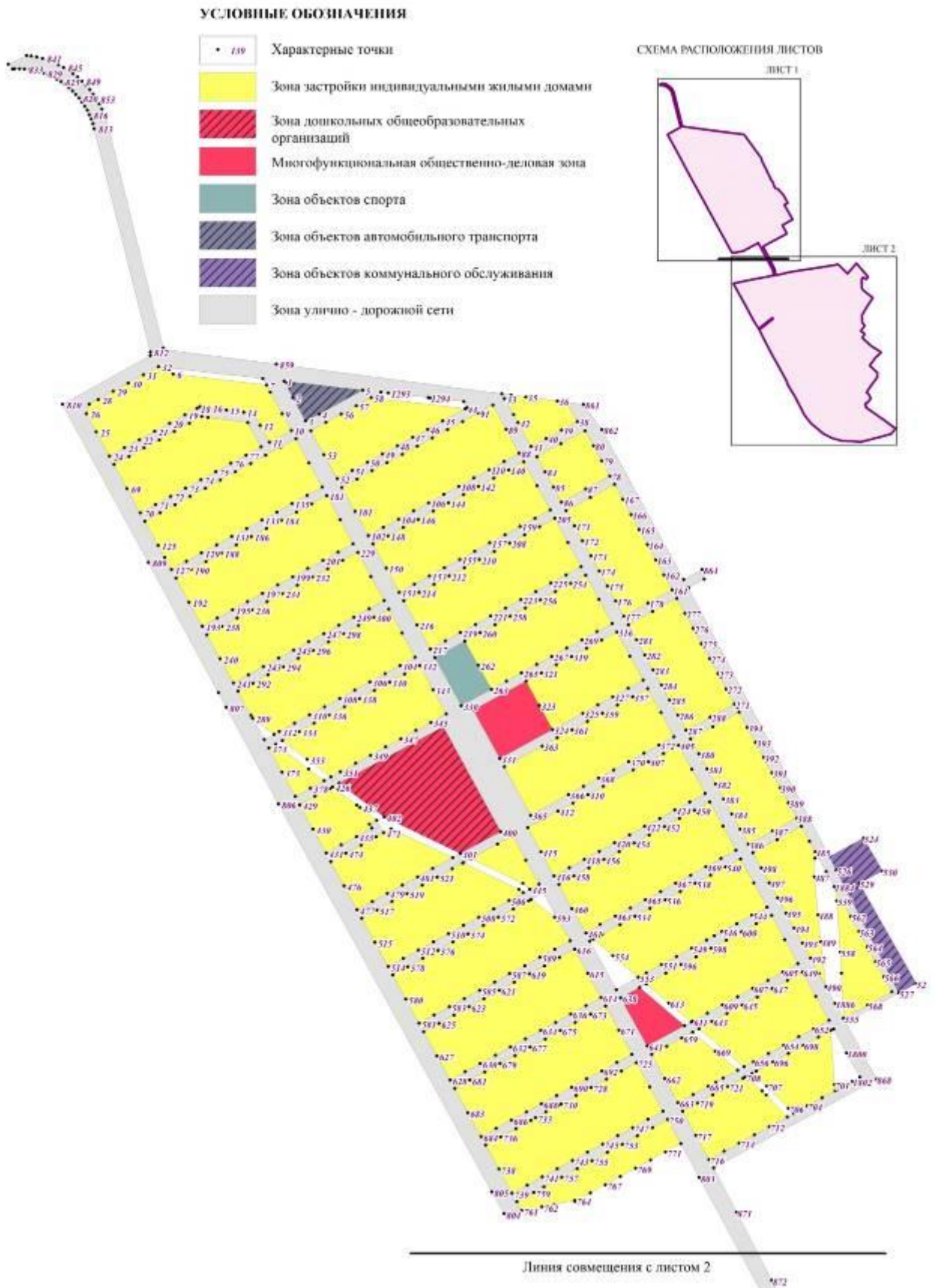
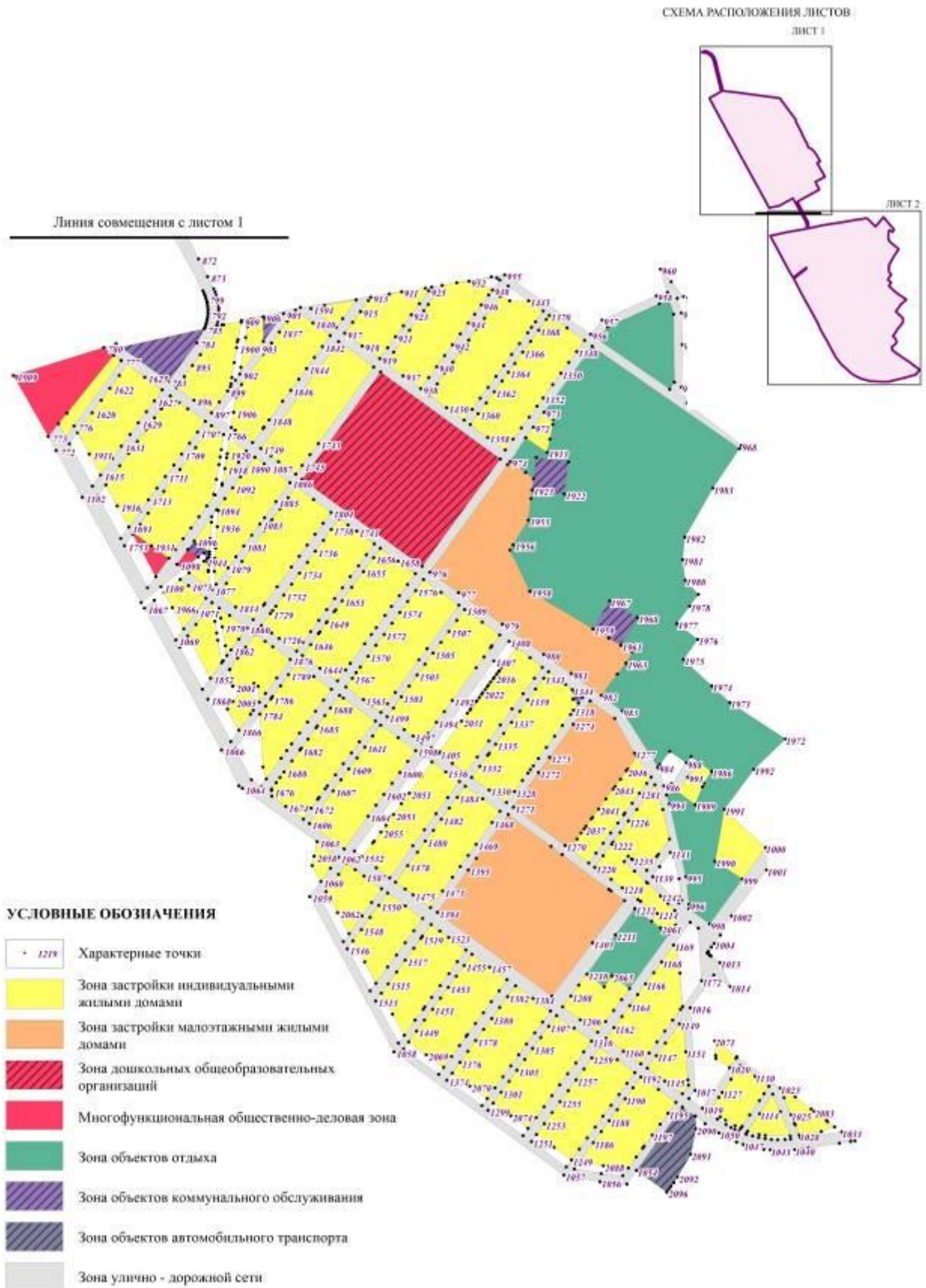


Схема координат характерных точек границ зон планируемого размещения объектов капитального строительства





Перечень координат характерных точек границ зон планируемого размещения  
объектов капитального строительства  
(местная система координат Новосибирской области – МСК НСО)

Номер точки	Координаты	
	X, м	Y, м
Зона объектов автомобильного транспорта		
1	502319,388	4199069,381
2	502295,453	4199082,063
3	502261,542	4199100,575
4	502271,409	4199120,38
5	502306,268	4199183,726
Зона застройки индивидуальными жилыми домами		
6	502329,571	4198907,984
7	502313,473	4199043,663
8	502303,358	4199049,256
9	502272,041	4199066,357
10	502247,571	4199079,728
11	502230,32	4199048,114
12	502254,804	4199034,76
13	502272,26	4199025,218
14	502274,072	4199010,906
15	502277,256	4198985,625
16	502280,44	4198960,461
17	502282,155	4198946,905
18	502279,987	4198942,941
19	502270,188	4198924,967
20	502258,193	4198903,011
21	502246,213	4198881,073
22	502234,245	4198859,134
23	502222,265	4198837,179
24	502210,27	4198815,257
25	502245,389	4198796,074
26	502271,752	4198781,678
27	502285,504	4198786,079
28	502292,475	4198798,862
29	502304,47	4198820,801
30	502316,423	4198842,739
31	502328,404	4198864,695
32	502340,385	4198886,633
Зона застройки индивидуальными жилыми домами		
33	502293,834	4199389,89

Номер точки	Координаты	
	X, м	Y, м
34	502299,063	4199399,448
35	502296,249	4199420,917
36	502290,238	4199466,776
37	502288,537	4199479,794
38	502260,485	4199495,753
39	502247,859	4199472,621
40	502235,879	4199450,683
41	502223,898	4199428,728
42	502259,003	4199409,578
43	502270,792	4199403,144
Зона застройки индивидуальными жилыми домами		
44	502279,191	4199332,575
45	502261,405	4199300,02
46	502249,383	4199278,098
47	502237,374	4199256,177
48	502225,38	4199234,255
49	502213,372	4199212,317
50	502201,363	4199190,378
51	502189,341	4199168,456
52	502177,347	4199146,535
53	502212,466	4199127,368
54	502247,283	4199108,369
55	502259,291	4199130,291
56	502271,286	4199152,213
57	502283,28	4199174,134
58	502295,316	4199196,073
Зона застройки индивидуальными жилыми домами		
59	502223,609	4199035,835
60	502258,715	4199016,668
61	502266,565	4198958,613
62	502267,69	4198949,643
63	502257,891	4198931,669
64	502245,911	4198909,731
65	502233,93	4198887,775
66	502221,949	4198865,837
67	502209,968	4198843,898

Номер точки	Координаты	
	X, м	Y, м
68	502197,987	4198821,96
69	502162,882	4198841,11
70	502127,776	4198860,293
71	502139,744	4198882,232
72	502151,738	4198904,17
73	502163,705	4198926,109
74	502175,686	4198948,064
75	502187,681	4198970,002
76	502199,648	4198991,958
77	502211,629	4199013,896
Зона застройки индивидуальными жилыми домами		
78	502181,491	4199543,023
79	502203,422	4199531,046
80	502225,38	4199519,068
81	502247,324	4199507,091
82	502228,152	4199471,983
83	502208,994	4199436,875
84	502187,036	4199448,869
85	502165,105	4199460,829
86	502143,147	4199472,823
87	502162,319	4199507,914
Зона застройки индивидуальными жилыми домами		
88	502214,318	4199411,174
89	502249,424	4199392,007
90	502284,543	4199372,84
91	502272,562	4199350,902
92	502260,595	4199328,963
93	502248,614	4199307,025
94	502236,633	4199285,07
95	502224,652	4199263,131
96	502212,672	4199241,176
97	502200,691	4199219,237
98	502188,724	4199197,299
99	502176,729	4199175,36
100	502164,735	4199153,422
101	502129,629	4199172,589
102	502094,524	4199191,772
103	502106,505	4199213,694
104	502118,486	4199235,632
105	502130,48	4199257,571
106	502142,447	4199279,526
107	502154,428	4199301,465

Номер точки	Координаты	
	X, м	Y, м
108	502166,409	4199323,403
109	502178,39	4199345,358
110	502190,371	4199367,297
111	502202,338	4199389,235
Зона застройки индивидуальными жилыми домами		
112	502165,064	4199124,764
113	502200,169	4199105,581
114	502235,288	4199086,431
115	502223,308	4199064,476
116	502211,313	4199042,537
117	502199,346	4199020,599
118	502187,365	4198998,66
119	502175,384	4198976,705
120	502163,403	4198954,767
121	502151,409	4198932,845
122	502139,442	4198910,89
123	502127,461	4198888,951
124	502115,494	4198866,996
125	502080,388	4198886,179
126	502062,767	4198895,788
127	502045,269	4198905,329
128	502057,25	4198927,285
129	502069,231	4198949,223
130	502081,198	4198971,162
131	502093,179	4198993,1
132	502105,16	4199015,055
133	502117,141	4199036,994
134	502129,108	4199058,932
135	502141,102	4199080,871
136	502153,083	4199102,809
Зона застройки индивидуальными жилыми домами		
137	502131,811	4199456,226
138	502166,93	4199437,043
139	502202,036	4199417,893
140	502190,055	4199395,938
141	502178,088	4199373,999
142	502166,107	4199352,061
143	502154,112	4199330,106
144	502142,145	4199308,167
145	502130,151	4199286,229
146	502118,184	4199264,273
147	502106,203	4199242,352

Номер точки	Координаты	
	X, м	Y, м
148	502094,208	4199220,396
149	502082,227	4199198,458
150	502047,122	4199217,625
151	502012,017	4199236,792
152	502024,011	4199258,73
153	502035,978	4199280,668
154	502047,959	4199302,624
155	502059,94	4199324,562
156	502071,921	4199346,484
157	502083,902	4199368,456
158	502095,882	4199390,377
159	502107,863	4199412,333
160	502119,83	4199434,271
Зона застройки индивидуальными жилыми домами		
161	502015,599	4199633,582
162	502037,543	4199621,605
163	502059,501	4199609,628
164	502081,418	4199597,65
165	502103,362	4199585,657
166	502125,32	4199573,696
167	502147,264	4199561,719
168	502169,195	4199549,742
169	502150,036	4199514,634
170	502130,864	4199479,542
171	502108,934	4199491,503
172	502086,976	4199503,48
173	502065,045	4199515,457
174	502043,087	4199527,434
175	502021,143	4199539,428
176	501999,212	4199551,405
177	501977,268	4199563,382
178	501996,426	4199598,474
Зона застройки индивидуальными жилыми домами		
179	502082,543	4199169,8
180	502117,662	4199150,634
181	502152,781	4199131,467
182	502140,787	4199109,528
183	502128,806	4199087,573
184	502116,825	4199065,635
185	502104,844	4199043,696
186	502092,877	4199021,758
187	502080,91	4198999,802

Номер точки	Координаты	
	X, м	Y, м
188	502068,915	4198977,881
189	502056,934	4198955,926
190	502044,954	4198933,987
191	502032,987	4198912,049
192	501997,867	4198931,215
193	501962,762	4198950,382
194	501974,743	4198972,304
195	501986,71	4198994,259
196	501998,705	4199016,198
197	502010,685	4199038,136
198	502022,653	4199060,091
199	502034,647	4199082,03
200	502046,614	4199103,968
201	502058,595	4199125,907
202	502070,576	4199147,862
Зона застройки индивидуальными жилыми домами		
203	502049,318	4199501,262
204	502084,423	4199482,096
205	502119,529	4199462,929
206	502107,548	4199440,99
207	502095,567	4199419,035
208	502083,586	4199397,097
209	502071,619	4199375,141
210	502059,624	4199353,22
211	502047,643	4199331,265
212	502035,69	4199309,326
213	502023,696	4199287,371
214	502011,728	4199265,432
215	501999,734	4199243,511
216	501964,615	4199262,678
217	501929,509	4199281,844
218	501941,504	4199303,766
219	501953,485	4199325,721
220	501965,452	4199347,66
221	501977,433	4199369,598
222	501989,414	4199391,553
223	502001,408	4199413,492
224	502013,362	4199435,43
225	502025,356	4199457,369
226	502037,323	4199479,324
Зона застройки индивидуальными жилыми домами		
227	502000,05	4199214,836

Номер точки	Координаты	
	X, м	Y, м
228	502035,169	4199195,686
229	502070,26	4199176,52
230	502058,293	4199154,564
231	502046,312	4199132,626
232	502034,318	4199110,687
233	502022,351	4199088,749
234	502010,37	4199066,794
235	501998,389	4199044,855
236	501986,408	4199022,9
237	501974,427	4199000,962
238	501962,446	4198979,006
239	501950,479	4198957,101
240	501915,36	4198976,251
241	501880,255	4198995,418
242	501892,236	4199017,357
243	501904,203	4199039,295
244	501916,184	4199061,234
245	501928,178	4199083,189
246	501940,145	4199105,127
247	501952,126	4199127,066
248	501964,107	4199149,021
249	501976,088	4199170,976
250	501988,082	4199192,898
Зона застройки индивидуальными жилыми домами		
251	501966,811	4199546,298
252	502001,93	4199527,148
253	502037,021	4199507,965
254	502025,027	4199486,026
255	502013,073	4199464,088
256	502001,093	4199442,149
257	501989,112	4199420,194
258	501977,131	4199398,256
259	501965,15	4199376,317
260	501953,169	4199354,362
261	501941,188	4199332,424
262	501906,083	4199351,59
263	501870,964	4199370,774
264	501882,945	4199392,696
265	501894,926	4199414,634
266	501906,92	4199436,589
267	501918,887	4199458,528
268	501930,868	4199480,466
269	501942,849	4199502,421

Номер точки	Координаты	
	X, м	Y, м
270	501954,83	4199524,36
Зона застройки индивидуальными жилыми домами		
271	501849,706	4199724,158
272	501871,65	4199712,164
273	501893,608	4199700,203
274	501915,539	4199688,21
275	501937,483	4199676,232
276	501959,427	4199664,255
277	501981,371	4199652,261
278	502003,302	4199640,284
279	501984,144	4199605,176
280	501964,985	4199570,085
281	501943,041	4199582,062
282	501921,083	4199594,022
283	501899,152	4199606,016
284	501877,208	4199617,993
285	501855,264	4199629,987
286	501833,32	4199641,964
287	501811,389	4199653,941
288	501830,547	4199689,049
Зона застройки индивидуальными жилыми домами		
289	501828,914	4199023,488
290	501832,867	4199021,304
291	501867,972	4199002,121
292	501879,953	4199024,076
293	501891,92	4199046,014
294	501903,901	4199067,953
295	501915,882	4199089,891
296	501927,849	4199111,846
297	501939,843	4199133,785
298	501951,81	4199155,723
299	501963,805	4199177,679
300	501975,786	4199199,617
301	501987,753	4199221,556
302	501952,648	4199240,722
303	501917,542	4199259,889
304	501905,561	4199237,934
305	501893,581	4199215,995
306	501881,613	4199194,057
307	501869,619	4199172,102
308	501857,652	4199150,163
309	501845,671	4199128,242

Номер точки	Координаты	
	X, м	Y, м
310	501833,69	4199106,286
311	501821,709	4199084,348
312	501809,728	4199062,409
313	501805,488	4199054,682
Зона застройки индивидуальными жилыми домами		
314	501884,303	4199591,334
315	501919,409	4199572,168
316	501954,528	4199553,018
317	501942,547	4199531,079
318	501930,552	4199509,124
319	501918,585	4199487,185
320	501906,604	4199465,247
321	501894,624	4199443,275
322	501882,643	4199421,353
323	501847,524	4199440,52
324	501812,446	4199459,653
325	501836,38	4199503,564
326	501848,361	4199525,502
327	501860,328	4199547,457
328	501872,323	4199569,396
Зона объектов спорта		
261	501941,188	4199332,424
329	501917,254	4199288,547
330	501847,002	4199326,897
263	501870,964	4199370,774
262	501906,083	4199351,59
Многофункциональная общественно-деловая зона		
322	501882,643	4199421,353
323	501847,524	4199440,52
324	501812,446	4199459,653
331	501770,506	4199382,902
332	501840,689	4199344,552
Зона застройки индивидуальными жилыми домами		
333	501796,238	4199067,012
334	501809,427	4199091,05
335	501821,394	4199112,989
336	501833,388	4199134,944
337	501845,355	4199156,882
338	501857,336	4199178,804
339	501869,331	4199200,776
340	501881,284	4199222,715
341	501893,279	4199244,653

Номер точки	Координаты	
	X, м	Y, м
342	501905,246	4199266,592
343	501870,14	4199285,758
344	501835,035	4199304,925
345	501823,054	4199282,987
346	501811,087	4199261,031
347	501799,106	4199239,093
348	501787,112	4199217,154
349	501775,145	4199195,216
350	501763,15	4199173,261
351	501751,183	4199151,322
352	501743,511	4199137,262
353	501769,216	4199103,027
Зона застройки индивидуальными жилыми домами		
354	501801,796	4199636,387
355	501836,901	4199617,22
356	501872,007	4199598,037
357	501860,04	4199576,115
358	501848,045	4199554,16
359	501836,064	4199532,205
360	501824,097	4199510,283
361	501812,116	4199488,345
362	501800,136	4199466,406
363	501788,292	4199444,451
364	501758,196	4199389,605
365	501687,999	4199427,938
366	501717,93	4199482,784
367	501729,911	4199504,723
368	501741,906	4199526,678
369	501753,873	4199548,616
370	501765,854	4199570,555
371	501777,848	4199592,493
372	501789,815	4199614,449
Зона застройки индивидуальными жилыми домами		
373	501750,387	4199066,407
374	501785,424	4199047,325
375	501790,941	4199057,37
376	501754,971	4199105,228
377	501738,241	4199127,603
378	501727,262	4199107,513
379	501715,282	4199085,574
Зона застройки индивидуальными жилыми домами		
380	501777,148	4199672,638

Номер точки	Координаты	
	X, м	Y, м
381	501755,19	4199684,615
382	501733,26	4199696,592
383	501711,329	4199708,569
384	501689,371	4199720,529
385	501667,427	4199732,523
386	501645,483	4199744,5
387	501664,655	4199779,592
388	501683,813	4199814,717
389	501705,757	4199802,723
390	501727,702	4199790,746
391	501749,646	4199778,769
392	501771,59	4199766,792
393	501793,548	4199754,814
394	501815,465	4199742,854
395	501837,409	4199730,877
396	501816,7	4199692,947
397	501799,079	4199660,644
Зона дошкольных образовательных организаций		
398	501734,262	4199149,558
399	501816,741	4199300,675
400	501664,023	4199384,045
401	501632,047	4199325,503
402	501685,405	4199214,668
Зона застройки индивидуальными жилыми домами		
403	501719,289	4199681,423
404	501754,394	4199662,256
405	501789,513	4199643,09
406	501777,533	4199621,151
407	501765,552	4199599,213
408	501753,571	4199577,257
409	501729,609	4199533,381
410	501717,628	4199511,442
411	501705,647	4199489,487
412	501693,667	4199467,548
413	501681,686	4199445,61
414	501669,719	4199423,671
415	501634,613	4199442,821
416	501599,508	4199462,005
417	501611,475	4199483,943
418	501623,456	4199505,882
419	501635,437	4199527,82
420	501647,404	4199549,776

Номер точки	Координаты	
	X, м	Y, м
421	501659,398	4199571,714
422	501671,366	4199593,652
423	501683,346	4199615,608
424	501695,341	4199637,546
425	501707,308	4199659,485
Зона застройки индивидуальными жилыми домами		
426	501729,088	4199139,832
427	501726,919	4199136,086
428	501714,925	4199114,148
429	501702,958	4199092,209
430	501667,839	4199111,359
431	501632,747	4199130,543
432	501644,728	4199152,481
433	501656,695	4199174,42
434	501668,882	4199196,761
435	501674,755	4199193,503
436	501680,492	4199204,035
437	501699,115	4199179,762
438	501702,546	4199175,159
Зона застройки индивидуальными жилыми домами		
439	501624,664	4199341,142
440	501627,038	4199345,509
441	501645,743	4199379,778
442	501657,738	4199401,716
443	501622,633	4199420,883
444	501587,5	4199440,067
445	501580,254	4199426,695
446	501588,309	4199416,566
Зона застройки индивидуальными жилыми домами		
447	501636,782	4199726,476
448	501671,887	4199707,292
449	501707,006	4199688,142
450	501695,012	4199666,187
451	501683,044	4199644,249
452	501671,064	4199622,31
453	501659,069	4199600,355
454	501647,102	4199578,416
455	501635,121	4199556,478
456	501623,154	4199534,523
457	501611,173	4199512,601
458	501599,192	4199490,646
459	501587,239	4199468,775

Номер точки	Координаты	
	X, м	Y, м
460	501552,038	4199487,841
461	501516,287	4199508,351
462	501528,968	4199528,979
463	501540,935	4199550,918
464	501552,93	4199572,873
465	501564,91	4199594,812
466	501576,877	4199616,733
467	501588,872	4199638,705
468	501600,839	4199660,644
469	501612,834	4199682,582
470	501624,801	4199704,537
Зона застройки индивидуальными жилыми домами		
471	501662,431	4199214,148
472	501656,393	4199203,094
473	501644,412	4199181,139
474	501632,431	4199159,201
475	501620,45	4199137,245
476	501585,331	4199156,412
477	501550,226	4199175,579
478	501562,221	4199197,517
479	501574,188	4199219,473
480	501586,168	4199241,411
481	501598,149	4199263,349
482	501610,13	4199285,305
483	501626,173	4199314,718
484	501668,36	4199225,016
Зона застройки индивидуальными жилыми домами		
485	501634,696	4199841,527
486	501625,391	4199841,241
487	501597,985	4199840,435
488	501542,829	4199845,76
489	501503,881	4199849,506
490	501438,364	4199857,586
491	501457,851	4199846,936
492	501479,713	4199834,975
493	501501,616	4199823,032
494	501523,478	4199811,088
495	501545,436	4199799,111
496	501567,367	4199787,151
497	501589,311	4199775,157
498	501611,256	4199763,18
499	501633,2	4199751,22

Номер точки	Координаты	
	X, м	Y, м
500	501652,372	4199786,311
501	501671,53	4199821,419
502	501649,586	4199833,396
Зона застройки индивидуальными жилыми домами		
503	501618,708	4199330,24
504	501579,705	4199411,258
505	501575,011	4199417,087
506	501563,648	4199396,274
507	501551,585	4199374,218
508	501539,604	4199352,279
509	501527,623	4199330,341
510	501515,642	4199308,385
511	501503,661	4199286,447
512	501491,68	4199264,509
513	501479,7	4199242,57
514	501467,732	4199220,615
515	501502,838	4199201,465
516	501537,943	4199182,281
517	501549,924	4199204,237
518	501561,891	4199226,158
519	501573,886	4199248,13
520	501585,853	4199270,052
521	501597,847	4199292,007
522	501609,828	4199313,946
523	501618,062	4199329,064
Зона объектов коммунального обслуживания		
524	501654,595	4199911,945
525	501627,422	4199862,272
526	501607,701	4199872,318
527	501429,045	4199963,381
528	501442,947	4199988,729
529	501588,927	4199905,696
530	501606,699	4199939,578
Зона застройки индивидуальными жилыми домами		
531	501507,161	4199518,833
532	501514,215	4199531,718
533	501528,652	4199557,62
534	501540,647	4199579,592
535	501552,614	4199601,514
536	501564,595	4199623,469
537	501576,576	4199645,391
538	501588,556	4199667,346

Номер точки	Координаты	
	X, м	Y, м
539	501600,551	4199689,285
540	501612,504	4199711,223
541	501624,307	4199733,145
542	501589,38	4199752,328
543	501554,274	4199771,495
544	501542,307	4199749,557
545	501530,313	4199727,618
546	501518,346	4199705,68
547	501512,403	4199694,794
548	501506,365	4199683,741
549	501494,37	4199661,803
550	501482,403	4199639,848
551	501470,422	4199617,909
552	501458,441	4199595,971
553	501452,032	4199584,346
554	501483,281	4199547,39
Зона застройки индивидуальными жилыми домами		
555	501392,705	4199883,304
556	501408,007	4199882,346
557	501457,906	4199879,843
558	501488,785	4199877,979
559	501563,195	4199873,208
560	501579,265	4199871,931
561	501561,987	4199881,422
562	501540,125	4199893,4
563	501518,277	4199905,41
564	501496,415	4199917,387
565	501474,594	4199929,381
566	501452,787	4199941,325
567	501431,021	4199953,285
568	501411,643	4199918,026
Зона застройки индивидуальными жилыми домами		
569	501565,501	4199428,896
570	501563,25	4199424,814
571	501551,269	4199402,875
572	501539,288	4199380,937
573	501527,321	4199358,998
574	501515,326	4199337,043
575	501503,346	4199315,105
576	501491,365	4199293,149
577	501479,398	4199271,228
578	501467,431	4199249,256

Номер точки	Координаты	
	X, м	Y, м
579	501455,436	4199227,334
580	501420,344	4199246,501
581	501385,225	4199265,668
582	501397,192	4199287,606
583	501409,187	4199309,545
584	501421,154	4199331,483
585	501433,149	4199353,438
586	501445,129	4199375,377
587	501457,097	4199397,332
588	501469,064	4199419,27
589	501481,045	4199441,226
590	501493,039	4199463,147
591	501505,006	4199485,086
592	501534,526	4199468,64
593	501539,288	4199462,576
Зона застройки индивидуальными жилыми домами		
594	501442,371	4199595,786
595	501458,14	4199624,612
596	501470,107	4199646,55
597	501482,088	4199668,505
598	501494,068	4199690,444
599	501506,049	4199712,399
600	501518,03	4199734,337
601	501530,011	4199756,276
602	501541,978	4199778,197
603	501506,886	4199797,381
604	501471,767	4199816,531
605	501459,786	4199794,609
606	501447,792	4199772,688
607	501435,811	4199750,732
608	501423,844	4199728,777
609	501411,863	4199706,839
610	501399,896	4199684,9
611	501387,915	4199662,945
612	501386,954	4199661,316
613	501414,676	4199628,509
Зона застройки индивидуальными жилыми домами		
614	501422,499	4199530,138
615	501457,618	4199510,972
616	501492,723	4199491,805
617	501480,743	4199469,867
618	501468,762	4199447,928



Номер точки	Координаты	
	X, м	Y, м
619	501456,795	4199425,973
620	501444,814	4199404,034
621	501432,833	4199382,079
622	501420,866	4199360,141
623	501408,871	4199338,202
624	501396,89	4199316,264
625	501384,91	4199294,325
626	501372,929	4199272,37
627	501337,823	4199291,554
628	501302,718	4199310,704
629	501314,685	4199332,659
630	501326,666	4199354,597
631	501338,647	4199376,536
632	501350,628	4199398,474
633	501362,609	4199420,413
634	501374,589	4199442,351
635	501386,57	4199464,306
636	501398,551	4199486,245
637	501410,532	4199508,183
Многофункциональная общественно-деловая зона		
638	501422,197	4199558,779
639	501437,211	4199586,379
640	501381,781	4199651,925
641	501351,986	4199597,13
Зона застройки индивидуальными жилыми домами		
642	501377,307	4199672,722
643	501387,613	4199691,603
644	501399,58	4199713,541
645	501411,575	4199735,496
646	501423,515	4199757,435
647	501435,495	4199779,39
648	501447,476	4199801,329
649	501459,471	4199823,25
650	501424,352	4199842,434
651	501389,246	4199861,601
652	501377,252	4199839,662
653	501365,285	4199817,724
654	501353,304	4199795,768
655	501341,337	4199773,83
656	501329,342	4199751,892
657	501321,904	4199738,235
Зона застройки индивидуальными жилыми домами		

Номер точки	Координаты	
	X, м	Y, м
658	501372,16	4199663,315
659	501363,652	4199647,726
660	501351,671	4199625,771
661	501339,69	4199603,832
662	501304,584	4199622,999
663	501269,465	4199642,166
664	501281,446	4199664,104
665	501293,441	4199686,059
666	501299,411	4199697,012
667	501305,408	4199707,981
668	501316,757	4199728,811
669	501344,466	4199696,054
Зона застройки индивидуальными жилыми домами		
670	501340,005	4199575,174
671	501375,111	4199556,008
672	501410,216	4199536,858
673	501398,235	4199514,903
674	501386,268	4199492,964
675	501374,274	4199471,026
676	501362,293	4199449,07
677	501350,326	4199427,132
678	501338,345	4199405,193
679	501326,35	4199383,238
680	501314,383	4199361,3
681	501302,402	4199339,361
682	501290,422	4199317,406
683	501255,316	4199336,59
684	501220,211	4199355,756
685	501232,192	4199377,695
686	501244,172	4199399,616
687	501256,14	4199421,589
688	501268,12	4199443,51
689	501280,101	4199465,465
690	501292,068	4199487,404
691	501304,063	4199509,342
692	501316,044	4199531,281
693	501328,025	4199553,236
Зона застройки индивидуальными жилыми домами		
694	501312,229	4199749,691
695	501315,756	4199756,158
696	501329,04	4199780,532
697	501341,021	4199802,488

Номер точки	Координаты	
	X, м	Y, м
698	501353,002	4199824,426
699	501364,983	4199846,365
700	501374,85	4199864,456
701	501295,829	4199869,882
702	501287,004	4199870,47
703	501276,794	4199851,79
704	501264,813	4199829,835
705	501254,067	4199810,164
706	501261,574	4199802,824
707	501293,907	4199771,344
Зона застройки индивидуальными жилыми домами		
708	501307,082	4199740,25
709	501286,565	4199764,507
710	501280,582	4199770,336
711	501249,099	4199801,026
712	501234,854	4199774,989
713	501222,873	4199753,051
714	501210,892	4199731,095
715	501198,925	4199709,157
716	501186,944	4199687,202
717	501222,064	4199668,052
718	501257,155	4199648,868
719	501269,163	4199670,807
720	501281,144	4199692,762
721	501293,111	4199714,7
722	501305,106	4199736,639
Зона застройки индивидуальными жилыми домами		
723	501257,471	4199620,227
724	501292,59	4199601,06
725	501327,709	4199581,877
726	501315,728	4199559,938
727	501303,747	4199538
728	501291,766	4199516,062
729	501279,786	4199494,123
730	501267,805	4199472,168
731	501265,499	4199467,935
732	501255,838	4199450,229
733	501247,439	4199434,859
734	501243,871	4199428,291
735	501231,876	4199406,336
736	501219,895	4199384,397
737	501207,928	4199362,459

Номер точки	Координаты	
	X, м	Y, м
738	501172,809	4199381,609
739	501137,704	4199400,792
740	501149,671	4199422,731
741	501161,652	4199444,669
742	501173,646	4199466,608
743	501185,613	4199488,563
744	501197,594	4199510,501
745	501209,575	4199532,457
746	501221,542	4199554,395
747	501233,509	4199576,35
748	501245,49	4199598,289
Зона застройки индивидуальными жилыми домами		
749	501210,069	4199646,113
750	501245,174	4199626,93
751	501233,207	4199605,008
752	501221,226	4199583,053
753	501209,259	4199561,114
754	501197,265	4199539,176
755	501185,311	4199517,204
756	501173,33	4199495,265
757	501161,35	4199473,327
758	501147,118	4199447,256
759	501139,09	4199432,575
760	501125,489	4199407,646
761	501112,507	4199414,768
762	501118,161	4199444,014
763	501121,578	4199461,787
764	501127,397	4199491,855
765	501126,244	4199492,494
766	501138,225	4199514,432
767	501150,178	4199536,387
768	501162,159	4199558,326
769	501174,14	4199580,281
770	501186,121	4199602,22
771	501198,102	4199624,158
Зона улично - дорожной сети		
772	500656,398	4199514,533
773	500682,198	4199500,019
774	500705,982	4199519,22
775	500681,293	4199532,608
776	500702,139	4199547,743
777	500822,908	4199635,127
778	500823,087	4199634,875

Номер точки	Координаты	
	X, м	Y, м
779	500832,762	4199621,386
780	500846,98	4199602,891
781	500854,102	4199625,603
782	500847,515	4199634,758
783	500784,482	4199721,991
784	500855,763	4199775,207
785	500881,577	4199788,864
786	500883,595	4199789,755
787	500884,336	4199790,091
788	500889,029	4199791,787
789	500893,791	4199793,198
790	500898,65	4199794,29
791	500903,563	4199795,096
792	500908,531	4199795,584
793	500913,499	4199795,768
794	500918,494	4199795,668
795	500923,435	4199795,231
796	500928,361	4199794,475
797	500930,598	4199793,988
798	500933,22	4199793,433
799	500938,009	4199792,09
800	500942,716	4199790,443
801	500947,3	4199788,495
802	500951,76	4199786,294
803	501160,828	4199672,99
749	501210,069	4199646,113
750	501245,174	4199626,93
751	501233,207	4199605,008
752	501221,226	4199583,053
753	501209,259	4199561,114
754	501197,265	4199539,176
755	501185,311	4199517,204
756	501173,33	4199495,265
757	501161,35	4199473,327
758	501147,118	4199447,256
759	501139,09	4199432,575
760	501125,489	4199407,646
761	501112,507	4199414,768
804	501107,937	4199389,252
805	501139,968	4199371,227
806	501704,275	4199061,099
807	501845,108	4198985,222
808	501866,106	4198973,916
809	502055,562	4198871,867

Номер точки	Координаты	
	X, м	Y, м
810	502285,504	4198746,889
811	502356,73	4198874,891
812	502361,478	4198874,706
813	502686,649	4198793,168
814	502693,483	4198791,236
815	502700,222	4198788,867
816	502706,782	4198786,113
817	502713,15	4198782,921
818	502719,325	4198779,36
819	502725,24	4198775,395
820	502730,936	4198771,112
821	502736,315	4198766,475
822	502741,42	4198761,503
823	502746,21	4198756,229
824	502750,657	4198750,652
825	502754,76	4198744,839
826	502758,493	4198738,758
827	502761,828	4198732,476
828	502764,778	4198726,009
829	502767,317	4198719,323
830	502769,458	4198712,536
831	502771,16	4198705,632
832	502772,409	4198698,611
833	502773,246	4198691,522
834	502773,63	4198684,416
835	502773,589	4198677,294
836	502773,383	4198674,27
837	502780,355	4198667,988
838	502792,994	4198694,814
839	502792,185	4198701,55
840	502790,703	4198709,798
841	502788,713	4198717,912
842	502786,215	4198725,874
843	502783,237	4198733,702
844	502779,765	4198741,312
845	502775,84	4198748,686
846	502771,476	4198755,809
847	502766,672	4198762,662
848	502761,443	4198769,197
849	502755,817	4198775,362
850	502749,819	4198781,224
851	502743,507	4198786,667
852	502736,823	4198791,723
853	502729,851	4198796,326

Номер точки	Координаты	
	X, м	Y, м
854	502722,633	4198800,525
855	502715,14	4198804,255
856	502703,021	4198810,352
857	502367,407	4198893,739
858	502365,307	4198893,739
859	502343,788	4199057,941
860	502300,833	4199385,859
34	502299,063	4199399,448
33	502293,834	4199389,89
43	502270,792	4199403,144
42	502259,003	4199409,578
41	502223,898	4199428,728
40	502235,879	4199450,683
39	502247,859	4199472,621
38	502260,485	4199495,753
37	502288,537	4199479,794
861	502285,298	4199504,488
862	502248,614	4199531,466
863	502030,722	4199650,397
864	502045,338	4199677,123
865	502031,189	4199680,415
866	502018,453	4199657,099
525	501627,422	4199862,272
526	501607,701	4199872,318
527	501429,045	4199963,381
867	501386,543	4199885,891
868	501303,871	4199931,145
869	501181,99	4199707,343
870	501174,662	4199693,921
871	501110,572	4199727,148
872	501011,047	4199778,298
873	500978,577	4199795,012
874	500955,658	4199806,67
875	500949,908	4199809,106
876	500944,034	4199811,156
877	500938,023	4199812,835
878	500934,153	4199813,675
879	500931,943	4199814,129
880	500925,795	4199815,07
881	500919,606	4199815,624
882	500913,375	4199815,775
883	500907,158	4199815,557
884	500900,969	4199814,935
885	500894,821	4199813,944

Номер точки	Координаты	
	X, м	Y, м
886	500888,755	4199812,533
887	500887,657	4199812,214
888	500886,902	4199811,995
889	500889,057	4199821,705
890	500874,18	4199810,904
891	500853,938	4199796,222
892	500833,709	4199781,54
893	500813,452	4199766,876
894	500793,224	4199752,194
895	500772,981	4199737,512
896	500749,513	4199769,899
897	500726,018	4199802,286
898	500746,247	4199816,968
899	500766,49	4199831,633
900	500774,532	4199837,462
901	500786,732	4199846,331
902	500798,26	4199854,68
903	500847,432	4199890,342
904	500858,411	4199898,288
905	500909,834	4199935,563
906	500903,823	4199898,019
907	500900,173	4199879,171
908	500899,404	4199873,88
909	500897,085	4199857,838
910	500921,321	4199966,976
911	500950,21	4200154,141
912	500946,216	4200131,598
913	500940,15	4200097,111
914	500934,071	4200092,727
915	500913,828	4200078,062
916	500893,585	4200063,397
917	500873,343	4200048,716
918	500849,862	4200081,119
919	500826,408	4200113,506
920	500846,65	4200128,171
921	500866,879	4200142,836
922	500887,149	4200157,501
923	500907,378	4200172,182
924	500928,32	4200187,334
925	500951,98	4200204,485
926	500956,674	4200198,001
927	500958,732	4200209,861
928	500962,053	4200229,095
929	500950,141	4200220,444

Номер точки	Координаты	
	X, м	Y, м
930	500926,413	4200203,259
931	500915,379	4200195,263
932	500899,171	4200183,504
933	500878,928	4200168,84
934	500858,672	4200154,192
935	500838,43	4200139,51
936	500818,173	4200124,845
937	500794,706	4200157,215
938	500771,224	4200189,602
939	500791,467	4200204,284
940	500811,723	4200218,949
941	500831,966	4200233,613
942	500852,208	4200248,278
943	500872,451	4200262,96
944	500892,693	4200277,625
945	500908,462	4200289,132
946	500925,795	4200301,747
947	500944,157	4200315,152
948	500953,709	4200322,14
949	500971,921	4200335,461
950	500975,667	4200330,17
951	500971,536	4200295,968
952	500969,492	4200279,019
953	500966,788	4200256,425
954	500977,794	4200320,074
955	500981,555	4200345,17
956	500871,339	4200504,333
957	500897,757	4200525,096
958	500942,607	4200625,549
959	500948,494	4200645,976
960	500991,765	4200633,511
961	500968,641	4200653,283
962	500941,207	4200676,716
963	500937,68	4200664,723
964	500911,056	4200672,382
965	500852,661	4200673,542
966	500773,557	4200671,929
967	500744,367	4200682,68
968	500665,606	4200783,486
969	500660,021	4200779,723
970	500849,546	4200507,038
971	500727,295	4200417,806
972	500699,82	4200397,9
973	500680,51	4200383,924

Номер точки	Координаты	
	X, м	Y, м
974	500636,169	4200355,333
975	500630,405	4200350,344
976	500431,534	4200206,602
977	500393,382	4200259,684
978	500387,947	4200268,05
979	500335,001	4200340,836
980	500279,2	4200417,537
981	500243,683	4200468,184
982	500203,541	4200523,752
983	500175,01	4200562,455
984	500070,627	4200628,59
985	500068,28	4200630,068
986	500036,166	4200639,777
987	500040,531	4200653,82
988	500078,436	4200681,168
989	500090,691	4200689,836
990	500080,384	4200703,913
991	500052,278	4200684,074
992	500025,544	4200664,555
993	500019,396	4200644,833
994	500002,694	4200649,89
995	499867,886	4200680,513
996	499816,861	4200686,241
997	499808,558	4200686,459
998	499780,52	4200724,658
999	499863,837	4200785,048
1000	499922,342	4200827,497
1001	499880,58	4200829,798
1002	499795,905	4200764,857
1003	499760,072	4200743,775
1004	499744,578	4200732,503
1005	499737,702	4200727,464
1006	499730,072	4200721,786
1007	499729,509	4200721,685
1008	499726,943	4200719,77
1009	499723,814	4200723,919
1010	499723,429	4200723,634
1011	499721,206	4200726,489
1012	499721,604	4200726,792
1013	499709,472	4200743,422
1014	499664,925	4200762,303
1015	499686,018	4200732,268
1016	499625,812	4200688,542
1017	499472,765	4200697,412

Номер точки	Координаты	
	X, м	Y, м
1018	499457,477	4200686,291
1019	499439,595	4200710,884
1020	499514,773	4200761,514
1021	499531,901	4200773,088
1022	499534,879	4200775,019
1023	499477,294	4200855,08
1024	499459,028	4200862,454
1025	499428,08	4200875,07
1026	499412,106	4200881,419
1027	499409,114	4200882,595
1028	499390,244	4200890,087
1029	499384,521	4200892,305
1030	499385,4	4200899,041
1031	499387,019	4200909,993
1032	499388,323	4200918,275
1033	499396,255	4200969,358
1034	499384,727	4200986,526
1035	499379,457	4200993,648
1036	499378,442	4200985,4
1037	499375,271	4200964,251
1038	499366,406	4200907,473
1039	499364,814	4200896,219
1040	499363,14	4200881,99
1041	499362,028	4200867,594
1042	499361,685	4200850,007
1043	499362,344	4200837,089
1044	499363,785	4200824,205
1045	499366,049	4200811,404
1046	499369,082	4200798,823
1047	499372,884	4200786,409
1048	499377,44	4200774,264
1049	499382,723	4200762,471
1050	499393,977	4200741,994
1051	499411,461	4200715,755
1052	499425,02	4200698,151
1053	499442,243	4200673,978
1054	499324,535	4200588,946
1055	499299,667	4200570,989
1056	499303,771	4200521,484
1057	499315,903	4200454,611
1058	499543,799	4200140,266
1059	499831,435	4199984,345
1060	499859,253	4200004,553
1061	499883,915	4200022,443

Номер точки	Координаты	
	X, м	Y, м
1062	499904,144	4200037,125
1063	499932,895	4199997,464
1064	500031,459	4199859,333
1065	500036,139	4199852,765
1066	500102,576	4199820,781
1067	500364,741	4199677,711
1068	500379,397	4199696,273
1069	500306,044	4199736,051
1070	500326,753	4199751,085
1071	500358,359	4199774,032
1072	500383,185	4199792,056
1073	500406,694	4199759,686
1074	500417,604	4199744,618
1075	500430,038	4199760,375
1076	500401,369	4199800,22
1077	500398,995	4199803,512
1078	500409,178	4199810,904
1079	500439,466	4199832,859
1080	500459,709	4199847,54
1081	500479,924	4199862,222
1082	500500,167	4199876,904
1083	500520,409	4199891,585
1084	500532,459	4199900,32
1085	500561,923	4199921,671
1086	500597,331	4199947,355
1087	500624,668	4199909,761
1088	500631,942	4199899,716
1089	500644,335	4199882,632
1090	500624,559	4199868,286
1091	500607,857	4199856,175
1092	500587,614	4199841,493
1093	500567,372	4199826,811
1094	500547,143	4199812,13
1095	500534,064	4199802,639
1096	500489,352	4199770,218
1097	500473,364	4199758,594
1098	500445,752	4199738,554
1099	500437,325	4199750,262
1100	500404,581	4199708,922
1101	500375,39	4199672,117
1102	500570,089	4199563,08
1103	499388,789	4200873,541
1104	499382,518	4200873,961
1105	499381,859	4200863,815

Номер точки	Координаты	
	X, м	Y, м
1106	499381,68	4200850,494
1107	499382,271	4200838,735
1108	499383,588	4200827,06
1109	499385,633	4200815,503
1110	499388,364	4200804,08
1111	499391,809	4200792,859
1112	499392,33	4200791,532
1113	499397,408	4200794,959
1114	499429,672	4200817,015
1115	499465,629	4200841,204
1116	499433,227	4200855,08
10	502247,571	4199079,728
11	502230,32	4199048,114
12	502254,804	4199034,76
13	502272,26	4199025,218
14	502274,072	4199010,906
15	502277,256	4198985,625
16	502280,44	4198960,461
17	502282,155	4198946,905
18	502279,987	4198942,941
19	502270,188	4198924,967
20	502258,193	4198903,011
21	502246,213	4198881,073
22	502234,245	4198859,134
23	502222,265	4198837,179
24	502210,27	4198815,257
25	502245,389	4198796,074
26	502271,752	4198781,678
27	502285,504	4198786,079
28	502292,475	4198798,862
29	502304,47	4198820,801
30	502316,423	4198842,739
31	502328,404	4198864,695
32	502340,385	4198886,633
1117	502322,956	4199038,354
7	502313,473	4199043,663
8	502303,358	4199049,256
9	502272,041	4199066,357
1118	499402,595	4200781,621
1119	499397,641	4200778,228
1120	499400,77	4200771,139
1121	499404,393	4200764,05
1122	499409,691	4200754,677
1123	499419,929	4200738,635

Номер точки	Координаты	
	X, м	Y, м
1124	499431,457	4200722,072
1125	499436,466	4200725,431
1126	499459,824	4200741,238
1127	499469,238	4200747,605
1128	499493,117	4200763,765
1129	499518,177	4200780,714
1130	499498,442	4200808,398
1131	499480,286	4200834,166
1132	499466,589	4200824,961
1133	499453,881	4200816,427
1134	499427,188	4200798,47
1135	499406,095	4200784,326
59	502223,609	4199035,835
77	502211,629	4199013,896
76	502199,648	4198991,958
75	502187,681	4198970,002
74	502175,686	4198948,064
73	502163,705	4198926,109
72	502151,738	4198904,17
71	502139,744	4198882,232
70	502127,776	4198860,293
69	502162,882	4198841,11
68	502197,987	4198821,96
67	502209,968	4198843,898
66	502221,949	4198865,837
65	502233,93	4198887,775
64	502245,911	4198909,731
63	502257,891	4198931,669
62	502267,69	4198949,643
61	502266,565	4198958,613
60	502258,715	4199016,668
1136	499864,139	4200667,629
1137	499824,642	4200672,45
1138	499819,523	4200667,259
1139	499868,284	4200619,082
1140	499886,234	4200631,815
1141	499912,804	4200651,469
1142	499908,522	4200657,533
112	502165,064	4199124,764
136	502153,083	4199102,809
135	502141,102	4199080,871
134	502129,108	4199058,932
133	502117,141	4199036,994
132	502105,16	4199015,055

Номер точки	Координаты	
	X, м	Y, м
131	502093,179	4198993,1
130	502081,198	4198971,162
129	502069,231	4198949,223
128	502057,25	4198927,285
127	502045,269	4198905,329
126	502062,767	4198895,788
125	502080,388	4198886,179
124	502115,494	4198866,996
123	502127,461	4198888,951
122	502139,442	4198910,89
121	502151,409	4198932,845
120	502163,403	4198954,767
119	502175,384	4198976,705
118	502187,365	4198998,66
117	502199,346	4199020,599
116	502211,313	4199042,537
115	502223,308	4199064,476
114	502235,288	4199086,431
113	502200,169	4199105,581
1143	499482,468	4200684,88
1144	499466,74	4200673,542
1145	499490,208	4200641,155
1146	499513,689	4200608,768
1147	499537,212	4200625,818
1148	499560,35	4200642,633
1149	499595,648	4200668,2
1150	499589,239	4200677,036
1151	499544,238	4200680,345
1152	499492,061	4200684,158
179	502082,543	4199169,8
202	502070,576	4199147,862
201	502058,595	4199125,907
200	502046,614	4199103,968
199	502034,647	4199082,03
198	502022,653	4199060,091
197	502010,685	4199038,136
196	501998,705	4199016,198
195	501986,71	4198994,259
194	501974,743	4198972,304
193	501962,762	4198950,382
192	501997,867	4198931,215
191	502032,987	4198912,049
190	502044,954	4198933,987
189	502056,934	4198955,926

Номер точки	Координаты	
	X, м	Y, м
188	502068,915	4198977,881
187	502080,91	4198999,802
186	502092,877	4199021,758
185	502104,844	4199043,696
184	502116,825	4199065,635
183	502128,806	4199087,573
182	502140,787	4199109,528
181	502152,781	4199131,467
180	502117,662	4199150,634
1153	499627,747	4200674,197
1154	499622,958	4200670,736
1155	499602,743	4200656,055
1156	499582,5	4200641,373
1157	499562,258	4200626,708
1158	499542,015	4200612,027
1159	499521,8	4200597,345
1160	499545,268	4200564,958
1161	499568,763	4200532,571
1162	499588,992	4200547,269
1163	499609,234	4200561,934
1164	499629,449	4200576,616
1165	499649,705	4200591,281
1166	499669,934	4200605,962
1167	499690,163	4200620,644
1168	499710,419	4200635,326
1169	499741,49	4200657,835
1170	499783,773	4200688,509
1171	499772,917	4200703,526
1172	499675,986	4200709,288
227	502000,05	4199214,836
250	501988,082	4199192,898
249	501976,088	4199170,976
248	501964,107	4199149,021
247	501952,126	4199127,066
246	501940,145	4199105,127
245	501928,178	4199083,189
244	501916,184	4199061,234
243	501904,203	4199039,295
242	501892,236	4199017,357
241	501880,255	4198995,418
240	501915,36	4198976,251
239	501950,479	4198957,101
238	501962,446	4198979,006
237	501974,427	4199000,962



Номер точки	Координаты	
	X, м	Y, м
236	501986,408	4199022,9
235	501998,389	4199044,855
234	502010,37	4199066,794
233	502022,351	4199088,749
232	502034,318	4199110,687
231	502046,312	4199132,626
230	502058,293	4199154,564
229	502070,26	4199176,52
228	502035,169	4199195,686
1173	500862,487	4200517,083
1174	500885,241	4200535,292
1175	500927,936	4200630,958
1176	500933,535	4200650,31
1177	500908,833	4200657,415
1178	500782,629	4200659,28
1179	500770,058	4200650,578
290	501832,867	4199021,304
291	501867,972	4199002,121
292	501879,953	4199024,076
293	501891,92	4199046,014
294	501903,901	4199067,953
295	501915,882	4199089,891
296	501927,849	4199111,846
297	501939,843	4199133,785
298	501951,81	4199155,723
299	501963,805	4199177,679
300	501975,786	4199199,617
301	501987,753	4199221,556
302	501952,648	4199240,722
303	501917,542	4199259,889
304	501905,561	4199237,934
305	501893,581	4199215,995
306	501881,613	4199194,057
307	501869,619	4199172,102
308	501857,652	4199150,163
309	501845,671	4199128,242
310	501833,69	4199106,286
311	501821,709	4199084,348
312	501809,728	4199062,409
313	501805,488	4199054,682
1180	501797,775	4199040,605
289	501828,914	4199023,488
1181	499329,338	4200573,878
1182	499315,326	4200563,715

Номер точки	Координаты	
	X, м	Y, м
1183	499318,661	4200523,45
1184	499327,65	4200473,929
1185	499341,168	4200483,705
1186	499376,301	4200509,121
1187	499396,53	4200523,802
1188	499416,772	4200538,484
1189	499437,001	4200553,149
1190	499457,243	4200567,83
1191	499477,5	4200582,512
1192	499497,715	4200597,177
1193	499474,233	4200629,564
1194	499450,752	4200661,951
1195	499430,51	4200647,269
1196	499410,281	4200632,588
1197	499390,052	4200617,923
1198	499369,809	4200603,241
1199	499365,761	4200600,318
1200	499349,567	4200588,559
373	501750,387	4199066,407
374	501785,424	4199047,325
375	501790,941	4199057,37
333	501796,238	4199067,012
334	501809,427	4199091,05
335	501821,394	4199112,989
336	501833,388	4199134,944
337	501845,355	4199156,882
338	501857,336	4199178,804
339	501869,331	4199200,776
340	501881,284	4199222,715
341	501893,279	4199244,653
342	501905,246	4199266,592
343	501870,14	4199285,758
344	501835,035	4199304,925
345	501823,054	4199282,987
346	501811,087	4199261,031
347	501799,106	4199239,093
348	501787,112	4199217,154
349	501775,145	4199195,216
350	501763,15	4199173,261
351	501751,183	4199151,322
352	501743,511	4199137,262
377	501738,241	4199127,603
378	501727,262	4199107,513
379	501715,282	4199085,574

Номер точки	Координаты	
	X, м	Y, м
1201	499660,973	4200575,994
1202	499640,73	4200561,33
1203	499620,515	4200546,648
1204	499600,272	4200531,966
1205	499580,044	4200517,285
1206	499603,525	4200484,898
1207	499626,993	4200452,528
1208	499647,208	4200467,31
1209	499667,464	4200482,143
1210	499687,816	4200497,009
1211	499760,676	4200550,344
1212	499809,121	4200585,788
1213	499785,653	4200617,016
1214	499799,871	4200627,33
1215	499808,256	4200616,008
1216	499822,542	4200596,421
1217	499826,014	4200591,936
1218	499847,52	4200562,791
1219	499862,945	4200541,978
1220	499885,37	4200511,624
1221	499906,765	4200527,246
1222	499928,202	4200542,835
1223	499929,011	4200543,473
1224	499932,305	4200545,942
1225	499949,556	4200558,507
1226	499970,979	4200574,147
1227	499992,415	4200589,786
1228	500013,797	4200605,408
1229	500038,088	4200623,164
1230	499992,154	4200637,593
1231	499937,836	4200649,873
1232	499909,647	4200629,329
1233	499905,393	4200626,238
1234	499880,182	4200607,844
1235	499899,986	4200581,235
1236	499900,836	4200580,076
1237	499905,75	4200573,223
1238	499896,184	4200566,151
1239	499878,357	4200585,334
1240	499857,922	4200607,34
1241	499856,042	4200609,272
1242	499832,602	4200633,427
1243	499818,617	4200647,538
1244	499805,607	4200659,834

Номер точки	Координаты	
	X, м	Y, м
1245	499794,093	4200660,473
1246	499791,184	4200660,624
1247	499778,585	4200661,296
1248	499762,172	4200649,386
1	502319,388	4199069,381
5	502306,268	4199183,726
4	502271,409	4199120,38
3	502261,542	4199100,575
2	502295,453	4199082,063
1249	499344,036	4200468,436
1250	499331,163	4200459,113
1251	499378,126	4200394,339
1252	499391,013	4200403,662
1253	499411,255	4200418,343
1254	499431,47	4200433,025
1255	499451,713	4200447,707
1256	499471,955	4200462,388
1257	499492,198	4200477,053
1258	499512,44	4200491,735
1259	499532,669	4200506,416
1260	499552,912	4200521,098
1261	499529,43	4200553,468
1262	499505,935	4200585,855
1263	499485,707	4200571,173
1264	499465,464	4200556,509
1265	499445,221	4200541,81
1266	499424,993	4200527,145
1267	499404,75	4200512,464
1268	499384,521	4200497,799
1269	499364,279	4200483,1
434	501668,882	4199196,761
433	501656,695	4199174,42
432	501644,728	4199152,481
431	501632,747	4199130,543
430	501667,839	4199111,359
429	501702,958	4199092,209
428	501714,925	4199114,148
427	501726,919	4199136,086
426	501729,088	4199139,832
398	501734,262	4199149,558
399	501816,741	4199300,675
400	501664,023	4199384,045
401	501632,047	4199325,503
483	501626,173	4199314,718

Номер точки	Координаты	
	X, м	Y, м
482	501610,13	4199285,305
481	501598,149	4199263,349
480	501586,168	4199241,411
479	501574,188	4199219,473
478	501562,221	4199197,517
477	501550,226	4199175,579
476	501585,331	4199156,412
475	501620,45	4199137,245
474	501632,431	4199159,201
473	501644,412	4199181,139
472	501656,393	4199203,094
471	501662,431	4199214,148
436	501680,492	4199204,035
435	501674,755	4199193,503
1270	499925,978	4200456,425
1271	499996,367	4200361,028
1272	500060,828	4200407,626
1273	500089,017	4200428,002
1274	500149,854	4200471,98
1275	500192,905	4200503,107
1276	500160,558	4200548,462
1277	500096,592	4200584,998
1278	500090,211	4200589,45
1279	500052,155	4200615,991
1280	500040,97	4200607,911
1281	500022,58	4200594,472
1282	500004,176	4200581,034
1283	499985,745	4200567,612
1284	499982,52	4200565,26
1285	499967,301	4200554,19
1286	499948,883	4200540,718
1287	499930,425	4200527,28
1288	499911,98	4200513,791
1289	499893,563	4200500,386
1290	499919,363	4200465,177
1291	502280,673	4199335,296
44	502279,191	4199332,575
45	502261,405	4199300,02
46	502249,383	4199278,098
47	502237,374	4199256,177
48	502225,38	4199234,255
49	502213,372	4199212,317
50	502201,363	4199190,378
51	502189,341	4199168,456

Номер точки	Координаты	
	X, м	Y, м
52	502177,347	4199146,535
53	502212,466	4199127,368
54	502247,283	4199108,369
55	502259,291	4199130,291
56	502271,286	4199152,213
57	502283,28	4199174,134
58	502295,316	4199196,073
1292	502303,194	4199210,469
1293	502301,986	4199220,9
1294	502295,316	4199279,039
1295	502295,014	4199281,676
1296	502289,387	4199330,66
1297	499402,294	4200388,375
1298	499389,283	4200378,935
1299	499436,232	4200314,178
1300	499449,256	4200323,618
1301	499469,485	4200338,3
1302	499489,741	4200352,982
1303	499509,97	4200367,663
1304	499530,199	4200382,328
1305	499550,455	4200397,01
1306	499570,684	4200411,691
1307	499590,913	4200426,373
1308	499611,155	4200441,038
1309	499587,66	4200473,425
1310	499564,193	4200505,795
1311	499543,95	4200491,113
1312	499523,708	4200476,448
1313	499503,479	4200461,783
1314	499483,236	4200447,085
1315	499462,994	4200432,42
1316	499442,751	4200417,739
1317	499422,536	4200403,074
88	502214,318	4199411,174
111	502202,338	4199389,235
110	502190,371	4199367,297
109	502178,39	4199345,358
108	502166,409	4199323,403
107	502154,428	4199301,465
106	502142,447	4199279,526
105	502130,48	4199257,571
104	502118,486	4199235,632
103	502106,505	4199213,694
102	502094,524	4199191,772

Номер точки	Координаты	
	X, м	Y, м
101	502129,629	4199172,589
100	502164,735	4199153,422
99	502176,729	4199175,36
98	502188,724	4199197,299
97	502200,691	4199219,237
96	502212,672	4199241,176
95	502224,652	4199263,131
94	502236,633	4199285,07
93	502248,614	4199307,025
92	502260,595	4199328,963
91	502272,562	4199350,902
90	502284,543	4199372,84
89	502249,424	4199392,007
1318	500176,396	4200472,417
1319	500168,285	4200466,806
1320	500148,056	4200451,822
1321	500127,649	4200437,023
1322	500107,255	4200422,224
1323	500086,834	4200407,424
1324	500073,454	4200397,715
1325	500066,441	4200392,608
1326	500059,881	4200387,838
1327	500046,034	4200377,826
1328	500025,627	4200363,01
1329	500005,219	4200348,228
1330	500028,522	4200316,109
1331	500051,825	4200283,991
1332	500072,219	4200298,791
1333	500092,626	4200313,59
1334	500096,276	4200316,244
1335	500113,033	4200328,406
1336	500133,44	4200343,205
1337	500153,834	4200358,004
1338	500174,227	4200372,803
1339	500194,648	4200387,603
1340	500215,056	4200402,402
1341	500235,449	4200417,218
1342	500247,073	4200425,919
1343	500223,317	4200457,617
1344	500214,122	4200470,048
1345	500199,822	4200489,282
1346	500188,939	4200481,437
506	501563,648	4199396,274
507	501551,585	4199374,218

Номер точки	Координаты	
	X, м	Y, м
508	501539,604	4199352,279
509	501527,623	4199330,341
510	501515,642	4199308,385
511	501503,661	4199286,447
512	501491,68	4199264,509
513	501479,7	4199242,57
514	501467,732	4199220,615
515	501502,838	4199201,465
516	501537,943	4199182,281
517	501549,924	4199204,237
518	501561,891	4199226,158
519	501573,886	4199248,13
520	501585,853	4199270,052
521	501597,847	4199292,007
522	501609,828	4199313,946
523	501618,062	4199329,064
503	501618,708	4199330,24
439	501624,664	4199341,142
440	501627,038	4199345,509
441	501645,743	4199379,778
442	501657,738	4199401,716
443	501622,633	4199420,883
444	501587,5	4199440,067
445	501580,254	4199426,695
505	501575,011	4199417,087
1347	500860,031	4200492,978
1348	500839,775	4200478,313
1349	500819,697	4200463,749
1350	500799,427	4200449,05
1351	500778,663	4200434,016
1352	500753,96	4200416,109
1353	500738,37	4200404,804
1354	500718,114	4200390,139
1355	500697,871	4200375,474
1356	500677,615	4200360,793
1357	500657,372	4200346,128
1358	500680,84	4200313,741
1359	500704,321	4200281,354
1360	500724,564	4200296,019
1361	500744,806	4200310,684
1362	500765,062	4200325,365
1363	500785,305	4200340,03
1364	500801,417	4200352,108
1365	500817,487	4200364,068

Номер точки	Координаты	
	X, м	Y, м
1366	500838,471	4200378,565
1367	500858,604	4200393,163
1368	500878,86	4200407,844
1369	500898,938	4200422,392
1370	500906,376	4200427,734
1371	500883,197	4200460,372
137	502131,811	4199456,226
160	502119,83	4199434,271
159	502107,863	4199412,333
158	502095,882	4199390,377
157	502083,902	4199368,456
156	502071,921	4199346,484
155	502059,94	4199324,562
154	502047,959	4199302,624
153	502035,978	4199280,668
152	502024,011	4199258,73
151	502012,017	4199236,792
150	502047,122	4199217,625
149	502082,227	4199198,458
148	502094,208	4199220,396
147	502106,203	4199242,352
146	502118,184	4199264,273
145	502130,151	4199286,229
144	502142,145	4199308,167
143	502154,112	4199330,106
142	502166,107	4199352,061
141	502178,088	4199373,999
140	502190,055	4199395,938
139	502202,036	4199417,893
138	502166,93	4199437,043
1372	499457,49	4200312,279
1373	499444,453	4200302,839
1374	499491,402	4200238,082
1375	499504,439	4200247,539
1376	499524,682	4200262,204
1377	499544,925	4200276,869
1378	499565,153	4200291,567
1379	499585,382	4200306,249
1380	499605,638	4200320,914
1381	499625,881	4200335,579
1382	499646,096	4200350,26
1383	499666,339	4200364,959
1384	499642,857	4200397,329
1385	499619,39	4200429,699

Номер точки	Координаты	
	X, м	Y, м
1386	499599,147	4200415,034
1387	499578,891	4200400,352
1388	499558,662	4200385,671
1389	499538,433	4200371,006
1390	499518,191	4200356,324
1391	499497,948	4200341,643
1392	499477,706	4200326,961
591	501505,006	4199485,086
590	501493,039	4199463,147
589	501481,045	4199441,226
588	501469,064	4199419,27
587	501457,097	4199397,332
586	501445,129	4199375,377
585	501433,149	4199353,438
584	501421,154	4199331,483
583	501409,187	4199309,545
582	501397,192	4199287,606
581	501385,225	4199265,668
580	501420,344	4199246,501
579	501455,436	4199227,334
578	501467,431	4199249,256
577	501479,398	4199271,228
576	501491,365	4199293,149
575	501503,346	4199315,105
574	501515,326	4199337,043
573	501527,321	4199358,998
572	501539,288	4199380,937
571	501551,269	4199402,875
570	501563,25	4199424,814
569	501565,501	4199428,896
1393	501575,025	4199446,248
592	501534,526	4199468,64
1394	499801,929	4200220,141
1395	499880,731	4200277,222
1396	499902,072	4200292,676
1397	499982,946	4200351,268
1398	499924,208	4200430,606
1399	499909,043	4200451,083
1400	499844,885	4200537,745
1401	499841,605	4200542,196
1402	499823,53	4200566,604
1403	499745,827	4200507,508
1404	499647,331	4200432,571
203	502049,318	4199501,262

Номер точки	Координаты	
	X, м	Y, м
226	502037,323	4199479,324
225	502025,356	4199457,369
224	502013,362	4199435,43
223	502001,408	4199413,492
222	501989,414	4199391,553
221	501977,433	4199369,598
220	501965,452	4199347,66
219	501953,485	4199325,721
218	501941,504	4199303,766
217	501929,509	4199281,844
216	501964,615	4199262,678
215	501999,734	4199243,511
214	502011,728	4199265,432
213	502023,696	4199287,371
212	502035,69	4199309,326
211	502047,643	4199331,265
210	502059,624	4199353,22
209	502071,619	4199375,141
208	502083,586	4199397,097
207	502095,567	4199419,035
206	502107,548	4199440,99
205	502119,529	4199462,929
204	502084,423	4199482,096
1405	500096,304	4200222,644
1406	500106,007	4200209,273
1407	500267,302	4200325,096
1408	500303,409	4200352,898
1409	500272,833	4200392,121
1410	500255,486	4200414,681
1411	500235,312	4200399,731
1412	500206,561	4200378,884
1413	500178,358	4200358,424
1414	500148,756	4200336,973
1415	500119,195	4200315,522
1416	500089,703	4200294,154
1417	500060,032	4200272,653
1418	500077,708	4200248,278
614	501422,499	4199530,138
637	501410,532	4199508,183
636	501398,551	4199486,245
635	501386,57	4199464,306
634	501374,589	4199442,351
633	501362,609	4199420,413
632	501350,628	4199398,474

Номер точки	Координаты	
	X, м	Y, м
631	501338,647	4199376,536
630	501326,666	4199354,597
629	501314,685	4199332,659
628	501302,718	4199310,704
627	501337,823	4199291,554
626	501372,929	4199272,37
625	501384,91	4199294,325
624	501396,89	4199316,264
623	501408,871	4199338,202
622	501420,866	4199360,141
621	501432,833	4199382,079
620	501444,814	4199404,034
619	501456,795	4199425,973
618	501468,762	4199447,928
617	501480,743	4199469,867
616	501492,723	4199491,805
615	501457,618	4199510,972
1419	500894,67	4200402,049
1420	500884,541	4200394,725
1421	500874,372	4200387,401
1422	500854,02	4200372,585
1423	500834,052	4200358,088
1424	500813,809	4200343,423
1425	500793,567	4200328,759
1426	500773,324	4200314,094
1427	500753,068	4200299,412
1428	500732,825	4200284,747
1429	500712,583	4200270,082
1430	500736,037	4200237,679
1431	500759,518	4200205,309
1432	500779,761	4200219,973
1433	500800,017	4200234,638
1434	500820,259	4200249,303
1435	500840,516	4200263,968
1436	500860,744	4200278,649
1437	500880,987	4200293,314
1438	500900,914	4200307,794
1439	500921,266	4200322,543
1440	500941,55	4200337,208
1441	500943,279	4200338,468
1442	500960,777	4200351,134
1443	500933,782	4200389,148
1444	500914,487	4200416,311
330	501847,002	4199326,897

Номер точки	Координаты	
	X, м	Y, м
329	501917,254	4199288,547
261	501941,188	4199332,424
260	501953,169	4199354,362
259	501965,15	4199376,317
258	501977,131	4199398,256
257	501989,112	4199420,194
256	502001,093	4199442,149
255	502013,073	4199464,088
254	502025,027	4199486,026
253	502037,021	4199507,965
252	502001,93	4199527,148
251	501966,811	4199546,298
270	501954,83	4199524,36
269	501942,849	4199502,421
268	501930,868	4199480,466
267	501918,887	4199458,528
266	501906,92	4199436,589
265	501894,926	4199414,634
264	501882,945	4199392,696
263	501870,964	4199370,774
1445	499515,418	4200232,018
1446	499502,559	4200222,695
1447	499549,522	4200157,921
1448	499562,395	4200167,261
1449	499582,624	4200181,942
1450	499602,866	4200196,607
1451	499623,095	4200211,289
1452	499643,338	4200225,97
1453	499663,553	4200240,652
1454	499683,809	4200255,317
1455	499704,038	4200269,998
1456	499724,28	4200284,68
1457	499700,799	4200317,05
1458	499677,318	4200349,437
1459	499657,061	4200334,755
1460	499636,846	4200320,074
1461	499616,617	4200305,409
1462	499596,361	4200290,727
1463	499576,132	4200276,046
1464	499572,496	4200273,392
1465	499555,89	4200261,364
1466	499535,661	4200246,699
670	501340,005	4199575,174
693	501328,025	4199553,236

Номер точки	Координаты	
	X, м	Y, м
692	501316,044	4199531,281
691	501304,063	4199509,342
690	501292,068	4199487,404
689	501280,101	4199465,465
688	501268,12	4199443,51
687	501256,14	4199421,589
686	501244,172	4199399,616
685	501232,192	4199377,695
684	501220,211	4199355,756
683	501255,316	4199336,59
682	501290,422	4199317,406
681	501302,402	4199339,361
680	501314,383	4199361,3
679	501326,35	4199383,238
678	501338,345	4199405,193
677	501350,326	4199427,132
676	501362,293	4199449,07
675	501374,274	4199471,026
674	501386,268	4199492,964
673	501398,235	4199514,903
672	501410,216	4199536,858
671	501375,111	4199556,008
1467	499988,778	4200336,452
1468	499968,453	4200321,72
1469	499927,776	4200292,239
1470	499907,438	4200277,49
1471	499887,099	4200262,742
1472	499866,76	4200247,993
1473	499841,687	4200229,834
1474	499811,014	4200207,643
1475	499834,523	4200175,374
1476	499845,241	4200160,659
1477	499857,991	4200143,122
1478	499888,471	4200165,379
1479	499913,503	4200183,521
1480	499933,842	4200198,27
1481	499954,181	4200213,019
1482	499974,506	4200227,751
1483	499994,844	4200242,5
1484	500015,196	4200257,265
1485	500035,521	4200271,997
1486	500012,15	4200304,233
324	501812,446	4199459,653
331	501770,506	4199382,902

Номер точки	Координаты	
	X, м	Y, м
332	501840,689	4199344,552
322	501882,643	4199421,353
321	501894,624	4199443,275
320	501906,604	4199465,247
319	501918,585	4199487,185
318	501930,552	4199509,124
317	501942,547	4199531,079
316	501954,528	4199553,018
315	501919,409	4199572,168
314	501884,303	4199591,334
328	501872,323	4199569,396
327	501860,328	4199547,457
326	501848,361	4199525,502
325	501836,38	4199503,564
1487	500315,404	4200335,831
1488	500295,175	4200321,149
1489	500291,854	4200318,73
1490	500274,946	4200306,45
1491	500254,703	4200291,786
1492	500194,003	4200247,707
1493	500173,774	4200233,042
1494	500153,559	4200218,361
1495	500133,317	4200203,662
1496	500116,67	4200191,584
1497	500128,472	4200175,441
1498	500140,247	4200159,281
1499	500163,797	4200127,063
1500	500180,307	4200138,922
1501	500200,536	4200153,62
1502	500220,778	4200168,302
1503	500241,007	4200182,984
1504	500261,236	4200197,649
1505	500281,478	4200212,347
1506	500301,694	4200227,045
1507	500321,922	4200241,727
1508	500342,165	4200256,392
1509	500362,394	4200271,09
1510	500338,899	4200303,46
723	501257,471	4199620,227
748	501245,49	4199598,289
747	501233,509	4199576,35
746	501221,542	4199554,395
745	501209,575	4199532,457
744	501197,594	4199510,501

Номер точки	Координаты	
	X, м	Y, м
743	501185,613	4199488,563
742	501173,646	4199466,608
741	501161,652	4199444,669
740	501149,671	4199422,731
739	501137,704	4199400,792
738	501172,809	4199381,609
737	501207,928	4199362,459
736	501219,895	4199384,397
735	501231,876	4199406,336
734	501243,871	4199428,291
733	501247,439	4199434,859
732	501255,838	4199450,229
731	501265,499	4199467,935
730	501267,805	4199472,168
729	501279,786	4199494,123
728	501291,766	4199516,062
727	501303,747	4199538
726	501315,728	4199559,938
725	501327,709	4199581,877
724	501292,59	4199601,06
1511	499574,678	4200158,878
1512	499560,24	4200148,413
1513	499638,205	4200106,149
1514	499652,629	4200116,597
1515	499670,03	4200129,213
1516	499691,879	4200145,053
1517	499713,658	4200160,844
1518	499735,671	4200176,819
1519	499754,047	4200190,157
1520	499757,67	4200192,794
1521	499779,477	4200208,584
1522	499767,743	4200224,761
1523	499755,982	4200240,971
1524	499732,487	4200273,341
1525	499710,708	4200257,534
1526	499688,722	4200241,593
1527	499666,709	4200225,601
1528	499644,902	4200209,827
1529	499627,102	4200196,893
1530	499623,054	4200193,97
1531	499602,825	4200179,288
354	501801,796	4199636,387
372	501789,815	4199614,449
371	501777,848	4199592,493



Номер точки	Координаты	
	X, м	Y, м
370	501765,854	4199570,555
369	501753,873	4199548,616
368	501741,906	4199526,678
367	501729,911	4199504,723
366	501717,93	4199482,784
365	501687,999	4199427,938
364	501758,196	4199389,605
363	501788,292	4199444,451
362	501800,136	4199466,406
361	501812,116	4199488,345
360	501824,097	4199510,283
359	501836,064	4199532,205
358	501848,045	4199554,16
357	501860,04	4199576,115
356	501872,007	4199598,037
355	501836,901	4199617,22
1532	499905,352	4200080,431
1533	499915,548	4200067,043
1534	500090,773	4200195,801
1535	500080,151	4200210,617
1536	500061,94	4200236,049
1537	500043,961	4200260,944
1538	500014,359	4200239,375
1539	499984,689	4200217,874
1540	499955,045	4200196,372
1541	499925,374	4200174,87
1542	499866,143	4200132,001
1543	499884,766	4200107,509
403	501719,289	4199681,423
425	501707,308	4199659,485
424	501695,341	4199637,546
423	501683,346	4199615,608
422	501671,366	4199593,652
421	501659,398	4199571,714
420	501647,404	4199549,776
419	501635,437	4199527,82
418	501623,456	4199505,882
417	501611,475	4199483,943
416	501599,508	4199462,005
415	501634,613	4199442,821
414	501669,719	4199423,671
413	501681,686	4199445,61
412	501693,667	4199467,548
411	501705,647	4199489,487

Номер точки	Координаты	
	X, м	Y, м
410	501717,628	4199511,442
409	501729,609	4199533,381
408	501753,571	4199577,257
407	501765,552	4199599,213
406	501777,533	4199621,151
405	501789,513	4199643,09
404	501754,394	4199662,256
1544	499671,142	4200106,552
1545	499656,732	4200096,103
1546	499734,71	4200053,839
1547	499749,12	4200064,288
1548	499770,433	4200079,742
1549	499792,83	4200095,969
1550	499815,214	4200112,213
1551	499837,584	4200128,44
1552	499814,102	4200160,827
1553	499790,635	4200193,197
1554	499768,251	4200176,97
1555	499745,868	4200160,726
1556	499723,471	4200144,499
1557	499701,101	4200128,272
78	502181,491	4199543,023
87	502162,319	4199507,914
86	502143,147	4199472,823
85	502165,105	4199460,829
84	502187,036	4199448,869
83	502208,994	4199436,875
82	502228,152	4199471,983
81	502247,324	4199507,091
80	502225,38	4199519,068
79	502203,422	4199531,046
1558	500370,367	4200260,138
1559	500289,699	4200201,025
1560	500269,456	4200186,327
1561	500208,756	4200142,282
1562	500188,527	4200127,583
1563	500172,114	4200115,673
1564	500183,903	4200099,53
1565	500195,691	4200083,37
1566	500219,173	4200051,151
1567	500235,531	4200062,86
1568	500245,646	4200070,184
1569	500255,76	4200077,525
1570	500275,989	4200092,223

Номер точки	Координаты	
	X, м	Y, м
1571	500296,218	4200106,905
1572	500316,447	4200121,603
1573	500336,689	4200136,285
1574	500356,918	4200150,95
1575	500377,147	4200165,648
1576	500397,376	4200180,33
1577	500417,618	4200195,028
1578	500394,123	4200227,398
447	501636,782	4199726,476
470	501624,801	4199704,537
469	501612,834	4199682,582
468	501600,839	4199660,644
467	501588,872	4199638,705
466	501576,877	4199616,733
465	501564,91	4199594,812
464	501552,93	4199572,873
463	501540,935	4199550,918
462	501528,968	4199528,979
461	501516,287	4199508,351
460	501552,038	4199487,841
459	501587,239	4199468,775
458	501599,192	4199490,646
457	501611,173	4199512,601
456	501623,154	4199534,523
455	501635,121	4199556,478
454	501647,102	4199578,416
453	501659,069	4199600,355
452	501671,064	4199622,31
451	501683,044	4199644,249
450	501695,012	4199666,187
449	501707,006	4199688,142
448	501671,887	4199707,292
1579	499762,775	4200056,88
1580	499748,379	4200046,431
1581	499826,44	4200004,116
1582	499840,781	4200014,582
1583	499852,309	4200022,998
1584	499872,538	4200037,679
1585	499892,781	4200052,344
1586	499881,047	4200068,521
1587	499869,299	4200084,731
1588	499845,804	4200117,101
1589	499820,525	4200098,774
1590	499795,52	4200080,649

Номер точки	Координаты	
	X, м	Y, м
161	502015,599	4199633,582
178	501996,426	4199598,474
177	501977,268	4199563,382
176	501999,212	4199551,405
175	502021,143	4199539,428
174	502043,087	4199527,434
173	502065,045	4199515,457
172	502086,976	4199503,48
171	502108,934	4199491,503
170	502130,864	4199479,542
169	502150,036	4199514,634
168	502169,195	4199549,742
167	502147,264	4199561,719
166	502125,32	4199573,696
165	502103,362	4199585,657
164	502081,418	4199597,65
163	502059,501	4199609,628
162	502037,543	4199621,605
1591	500935,388	4200070,217
1592	500900,79	4200045,138
1593	500884,514	4200033,345
1594	500918,769	4199986,176
1595	500925,068	4200011,625
553	501452,032	4199584,346
1596	501434,233	4199552,211
1597	501504,457	4199513,878
531	501507,161	4199518,833
532	501514,215	4199531,718
533	501528,652	4199557,62
534	501540,647	4199579,592
535	501552,614	4199601,514
536	501564,595	4199623,469
537	501576,576	4199645,391
538	501588,556	4199667,346
539	501600,551	4199689,285
540	501612,504	4199711,223
541	501624,307	4199733,145
542	501589,38	4199752,328
543	501554,274	4199771,495
544	501542,307	4199749,557
545	501530,313	4199727,618
546	501518,346	4199705,68
547	501512,403	4199694,794
548	501506,365	4199683,741

Номер точки	Координаты	
	X, м	Y, м
549	501494,37	4199661,803
550	501482,403	4199639,848
551	501470,422	4199617,909
552	501458,441	4199595,971
1598	500101,395	4200180,279
1599	500081,167	4200165,598
1600	500060,938	4200150,916
1601	500040,709	4200136,234
1602	500020,48	4200121,553
1603	500000,238	4200106,854
1604	499980,009	4200092,173
1605	499919,295	4200048,111
1606	499966,505	4199983,455
1607	500026,999	4200027,432
1608	500047,241	4200042,114
1609	500067,47	4200056,796
1610	500087,699	4200071,494
1611	500107,928	4200086,192
1612	500128,157	4200100,857
1613	500148,386	4200115,539
1614	500124,904	4200147,926
1615	500611,315	4199596,794
1616	500590,634	4199581,759
1617	500668,749	4199539,394
1618	500689,294	4199554,513
1619	500703,264	4199564,659
1620	500726,416	4199581,44
1621	500749,623	4199598,272
1622	500771,746	4199614,314
1623	500795,378	4199631,465
1624	500815,621	4199646,147
1625	500792,139	4199678,517
1626	500768,644	4199710,904
1627	500748,416	4199696,222
1628	500728,187	4199681,557
1629	500707,93	4199666,859
1630	500686,425	4199651,27
1631	500664,605	4199635,446
1632	500641,604	4199618,749
1633	500428,625	4200179,523
1634	500408,396	4200164,842
1635	500388,153	4200150,16
1636	500367,924	4200135,462
1637	500351,181	4200123,333

Номер точки	Координаты	
	X, м	Y, м
1638	500328,784	4200107,14
1639	500316,502	4200098,22
1640	500299,155	4200085,638
1641	500262,622	4200059,131
1642	500250,518	4200050,345
1643	500230,289	4200035,68
1644	500253,77	4200003,277
1645	500277,238	4199970,923
1646	500297,494	4199985,588
1647	500317,723	4200000,27
1648	500321,373	4200002,924
1649	500337,952	4200014,951
1650	500339,448	4200016,043
1651	500358,208	4200029,616
1652	500361,831	4200032,27
1653	500378,437	4200044,298
1654	500403,085	4200062,053
1655	500432,412	4200083,286
1656	500458,24	4200102,218
1657	500475,56	4200114,783
1658	500452,106	4200147,17
640	501381,781	4199651,925
641	501351,986	4199597,13
638	501422,197	4199558,779
639	501437,211	4199586,379
594	501442,371	4199595,786
595	501458,14	4199624,612
596	501470,107	4199646,55
597	501482,088	4199668,505
598	501494,068	4199690,444
599	501506,049	4199712,399
600	501518,03	4199734,337
601	501530,011	4199756,276
602	501541,978	4199778,197
603	501506,886	4199797,381
604	501471,767	4199816,531
605	501459,786	4199794,609
606	501447,792	4199772,688
607	501435,811	4199750,732
608	501423,844	4199728,777
609	501411,863	4199706,839
610	501399,896	4199684,9
611	501387,915	4199662,945
612	501386,954	4199661,316

Номер точки	Координаты	
	X, м	Y, м
1659	500640,808	4200336,536
1660	500442,225	4200191,988
1661	500603,108	4199969,848
1662	500801,636	4200115,354
271	501849,706	4199724,158
288	501830,547	4199689,049
287	501811,389	4199653,941
286	501833,32	4199641,964
285	501855,264	4199629,987
284	501877,208	4199617,993
283	501899,152	4199606,016
282	501921,083	4199594,022
281	501943,041	4199582,062
280	501964,985	4199570,085
279	501984,144	4199605,176
278	502003,302	4199640,284
277	501981,371	4199652,261
276	501959,427	4199664,255
275	501937,483	4199676,232
274	501915,539	4199688,21
273	501893,608	4199700,203
272	501871,65	4199712,164
1663	500155,645	4200105,594
1664	500117,493	4200075,811
1665	500097,265	4200061,13
1666	500077,022	4200046,431
1667	500056,807	4200031,766
1668	500036,084	4200016,732
1669	500030,828	4200012,919
1670	500014,991	4200001,429
1671	500011,354	4199998,775
1672	499994,762	4199986,73
1673	499974,533	4199972,049
1674	499998,028	4199939,679
1675	500017,214	4199913,961
1676	500027,315	4199913,457
1677	500029,826	4199913,44
1678	500041,752	4199921,99
1679	500051,866	4199929,314
1680	500061,981	4199936,672
1681	500082,223	4199951,37
1682	500102,452	4199966,052
1683	500105,677	4199968,404
1684	500122,681	4199980,733

Номер точки	Координаты	
	X, м	Y, м
1685	500143,637	4199995,953
1686	500146,89	4199998,288
1687	500166,089	4200012,264
1688	500179,964	4200022,326
1689	500203,61	4200039,477
1690	500198,601	4200046,364
1691	500514,837	4199649,103
1692	500494,101	4199634,086
1693	500572,106	4199591,788
1694	500592,816	4199606,839
1695	500605,702	4199616,212
1696	500628,319	4199632,607
1697	500650,867	4199648,952
1698	500673,305	4199665,213
1699	500695,318	4199681,188
1700	500717,016	4199696,911
1701	500734,006	4199709,241
1702	500737,244	4199711,593
1703	500757,487	4199726,274
1704	500745,753	4199742,468
1705	500734,006	4199758,644
1706	500710,524	4199791,048
1707	500690,282	4199776,366
1708	500670,039	4199761,668
1709	500649,797	4199747,003
1710	500629,582	4199732,338
1711	500608,337	4199716,934
1712	500586,956	4199701,43
1713	500565,409	4199685,791
1714	500543,986	4199670,252
1715	500483,794	4200103,444
1716	500463,552	4200088,763
1717	500443,323	4200074,081
1718	500423,094	4200059,416
1719	500402,851	4200044,735
1720	500382,609	4200030,053
1721	500362,366	4200015,371
1722	500342,137	4200000,69
1723	500321,895	4199986,025
1724	500301,652	4199971,343
1725	500285,458	4199959,601
1726	500308,953	4199927,231
1727	500318,738	4199913,541
1728	500332,599	4199894,743

Номер точки	Координаты	
	X, м	Y, м
1729	500355,312	4199911,424
1730	500360,747	4199915,372
1731	500368,858	4199921,268
1732	500389,1	4199935,949
1733	500409,343	4199950,614
1734	500429,585	4199965,279
1735	500449,8	4199979,961
1736	500470,043	4199994,659
1737	500490,285	4200009,324
1738	500510,514	4200024,006
1739	500530,757	4200038,67
1740	500519,009	4200054,881
1741	500507,275	4200071,057
667	501305,408	4199707,981
666	501299,411	4199697,012
665	501293,441	4199686,059
664	501281,446	4199664,104
663	501269,465	4199642,166
662	501304,584	4199622,999
661	501339,69	4199603,832
660	501351,671	4199625,771
659	501363,652	4199647,726
658	501372,16	4199663,315
642	501377,307	4199672,722
643	501387,613	4199691,603
644	501399,58	4199713,541
645	501411,575	4199735,496
646	501423,515	4199757,435
647	501435,495	4199779,39
648	501447,476	4199801,329
649	501459,471	4199823,25
650	501424,352	4199842,434
651	501389,246	4199861,601
652	501377,252	4199839,662
653	501365,285	4199817,724
654	501353,304	4199795,768
655	501341,337	4199773,83
656	501329,342	4199751,892
657	501321,904	4199738,235
668	501316,757	4199728,811
1742	500811,202	4200102,453
1743	500669,367	4199999,615
1744	500649,138	4199984,95
1745	500628,909	4199970,251

Номер точки	Координаты	
	X, м	Y, м
1746	500612,688	4199958,509
1747	500636,196	4199926,122
1748	500646,695	4199912,23
1749	500660,158	4199893,4
1750	500858	4200037,595
1751	500423,217	4199698,826
1752	500402,453	4199683,792
1753	500480,432	4199641,494
1754	500501,429	4199656,377
1755	500503,954	4199658,544
1756	500520,148	4199670,286
1757	500540,391	4199684,951
1758	500560,633	4199699,616
1759	500580,876	4199714,314
1760	500601,118	4199728,996
1761	500621,347	4199743,66
1762	500641,59	4199758,342
1763	500661,819	4199773,024
1764	500682,061	4199787,688
1765	500702,304	4199802,37
1766	500686,425	4199824,275
1767	500678,822	4199834,757
1768	500678,068	4199835,782
1769	500655,327	4199867,127
1770	500635,085	4199852,446
1771	500592,28	4199821,402
1772	500574,371	4199808,417
1773	500554,142	4199793,753
1774	500533,913	4199779,071
1775	500513,671	4199764,389
1776	500493,428	4199749,725
1777	500473,172	4199735,06
1778	500456,992	4199723,301
1779	500087,178	4199931,481
1780	500048,998	4199903,747
1781	500034,78	4199893,433
1782	500047,173	4199876,383
1783	500104,593	4199845,273
1784	500168,765	4199891,854
1785	500183,422	4199902,471
1786	500197,077	4199912,398
1787	500201,071	4199915,288
1788	500221,3	4199929,986
1789	500241,529	4199944,668

Номер точки	Координаты	
	X, м	Y, м
1790	500261,771	4199959,349
1791	500238,276	4199991,736
1792	500214,781	4200024,09
1793	500194,539	4200009,408
1794	500174,31	4199994,743
1795	500154,081	4199980,045
1796	500133,838	4199965,346
1797	500113,61	4199950,665
1798	500101,162	4199941,627
711	501249,099	4199801,026
712	501234,854	4199774,989
713	501222,873	4199753,051
714	501210,892	4199731,095
715	501198,925	4199709,157
716	501186,944	4199687,202
717	501222,064	4199668,052
718	501257,155	4199648,868
719	501269,163	4199670,807
720	501281,144	4199692,762
721	501293,111	4199714,7
722	501305,106	4199736,639
708	501307,082	4199740,25
694	501312,229	4199749,691
695	501315,756	4199756,158
696	501329,04	4199780,532
697	501341,021	4199802,488
698	501353,002	4199824,426
699	501364,983	4199846,365
700	501374,85	4199864,456
1799	501376,95	4199868,32
1800	501341,954	4199887,419
1801	501306,959	4199906,519
1802	501300,948	4199895,684
1803	501288,775	4199873,729
702	501287,004	4199870,47
703	501276,794	4199851,79
704	501264,813	4199829,835
705	501254,067	4199810,164
1804	500542,134	4200023,451
1805	500521,891	4200008,77
1806	500501,662	4199994,088
1807	500481,42	4199979,423
1808	500461,177	4199964,725
1809	500440,962	4199950,06

Номер точки	Координаты	
	X, м	Y, м
1810	500404,443	4199923,569
1811	500373,455	4199901,093
1812	500370,436	4199898,909
1813	500343,812	4199879,608
1814	500367,279	4199847,221
1815	500390,774	4199814,834
1816	500411,003	4199829,533
1817	500431,26	4199844,198
1818	500451,488	4199858,879
1819	500471,717	4199873,561
1820	500509,142	4199900,472
1821	500522,495	4199910,383
1822	500528,396	4199914,649
1823	500548,625	4199929,314
1824	500568,854	4199944,013
1825	500589,096	4199958,694
1826	500565,615	4199991,064
388	501683,813	4199814,717
387	501664,655	4199779,592
386	501645,483	4199744,5
385	501667,427	4199732,523
384	501689,371	4199720,529
383	501711,329	4199708,569
382	501733,26	4199696,592
381	501755,19	4199684,615
380	501777,148	4199672,638
397	501799,079	4199660,644
396	501816,7	4199692,947
395	501837,409	4199730,877
394	501815,465	4199742,854
393	501793,548	4199754,814
392	501771,59	4199766,792
391	501749,646	4199778,769
390	501727,702	4199790,746
389	501705,757	4199802,723
1827	500694,303	4199845,995
1828	500699,298	4199839,125
1829	500717,798	4199813,608
1830	500758,255	4199842,971
1831	500768,329	4199850,312
1832	500778,498	4199857,653
1833	500798,727	4199872,335
1834	500834,765	4199898,456
1835	500848,434	4199908,367

Номер точки	Координаты	
	X, м	Y, м
1836	500855,433	4199913,44
1837	500875,662	4199928,121
1838	500895,905	4199942,803
1839	500916,147	4199957,468
1840	500892,666	4199989,855
1841	500869,157	4200022,225
1842	500848,928	4200007,543
1843	500828,7	4199992,878
1844	500808,443	4199978,197
1845	500788,201	4199963,515
1846	500767,972	4199948,834
1847	500747,743	4199934,152
1848	500713,324	4199909,207
1849	500699,669	4199899,279
1850	500697,679	4199897,851
1851	500670,835	4199878,365
1852	500235,394	4199800,623
1853	500214,63	4199785,589
1854	500292,65	4199743,308
1855	500313,386	4199758,342
1856	500334,658	4199773,78
1857	500375,116	4199803,16
1858	500365,139	4199816,884
1859	500351,621	4199835,513
1860	500328,126	4199867,9
1861	500307,897	4199853,201
1862	500287,654	4199838,52
1863	500277,361	4199831,061
1864	500267,425	4199823,838
1865	500263,843	4199821,234
1866	500138,957	4199852,916
1867	500118,234	4199837,865
1868	500196,158	4199795,617
1869	500251,094	4199835,463
1870	500252,178	4199836,235
1871	500272,407	4199850,934
1872	500292,636	4199865,615
1873	500316,982	4199883,27
1874	500303,587	4199901,748
1875	500293,501	4199915,64
1876	500269,978	4199948,027
1877	500235,806	4199923,216
1878	500207,041	4199902,336
1879	500190,806	4199890,544

Номер точки	Координаты	
	X, м	Y, м
1880	500175,737	4199879,625
1881	500168,82	4199874,602
494	501523,478	4199811,088
495	501545,436	4199799,111
496	501567,367	4199787,151
497	501589,311	4199775,157
498	501611,256	4199763,18
499	501633,2	4199751,22
500	501652,372	4199786,311
501	501671,53	4199821,419
502	501649,586	4199833,396
485	501634,696	4199841,527
1882	501627,655	4199845,373
1883	501605,739	4199857,401
1884	501583,849	4199869,412
560	501579,265	4199871,931
561	501561,987	4199881,422
562	501540,125	4199893,4
563	501518,277	4199905,41
564	501496,415	4199917,387
565	501474,594	4199929,381
566	501452,787	4199941,325
567	501431,021	4199953,285
568	501411,643	4199918,026
555	501392,705	4199883,304
1885	501392,375	4199882,699
1886	501414,182	4199870,789
1887	501436,003	4199858,862
490	501438,364	4199857,586
491	501457,851	4199846,936
492	501479,713	4199834,975
493	501501,616	4199823,032
Зона застройки индивидуальными жилыми домами		
1591	500935,388	4200070,217
1595	500925,068	4200011,625
1594	500918,769	4199986,176
1593	500884,514	4200033,345
1592	500900,79	4200045,138
Зона застройки индивидуальными жилыми домами		
911	500950,21	4200154,141
912	500946,216	4200131,598
913	500940,15	4200097,111

Номер точки	Координаты	
	X, м	Y, м
914	500934,071	4200092,727
915	500913,828	4200078,062
916	500893,585	4200063,397
917	500873,343	4200048,716
918	500849,862	4200081,119
919	500826,408	4200113,506
920	500846,65	4200128,171
921	500866,879	4200142,836
922	500887,149	4200157,501
923	500907,378	4200172,182
924	500928,32	4200187,334
925	500951,98	4200204,485
926	500956,674	4200198,001
Зона объектов коммунального обслуживания		
906	500903,823	4199898,019
904	500858,411	4199898,288
905	500909,834	4199935,563
Зона застройки индивидуальными жилыми домами		
951	500971,536	4200295,968
1888	500963,7	4200306,702
948	500953,709	4200322,14
947	500944,157	4200315,152
946	500925,795	4200301,747
945	500908,462	4200289,132
944	500892,693	4200277,625
943	500872,451	4200262,96
942	500852,208	4200248,278
941	500831,966	4200233,613
940	500811,723	4200218,949
939	500791,467	4200204,284
938	500771,224	4200189,602
937	500794,706	4200157,215
936	500818,173	4200124,845
935	500838,43	4200139,51
934	500858,672	4200154,192
933	500878,928	4200168,84
932	500899,171	4200183,504
931	500915,379	4200195,263
930	500926,413	4200203,259
929	500950,141	4200220,444
928	500962,053	4200229,095
953	500966,788	4200256,425

Номер точки	Координаты	
	X, м	Y, м
952	500969,492	4200279,019
Зона застройки индивидуальными жилыми домами		
902	500798,26	4199854,68
1889	500810,172	4199856,561
1890	500837,908	4199860,912
1891	500865,616	4199865,279
1892	500885,241	4199868,353
1893	500895,342	4199869,949
1894	500896,138	4199870,067
1895	500895,836	4199873,376
908	500899,404	4199873,88
907	500900,173	4199879,171
906	500903,823	4199898,019
904	500858,411	4199898,288
903	500847,432	4199890,342
Зона объектов отдыха		
1173	500862,487	4200517,083
1179	500770,058	4200650,578
1178	500782,629	4200659,28
1177	500908,833	4200657,415
1176	500933,535	4200650,31
1175	500927,936	4200630,958
1174	500885,241	4200535,292
Зона объектов коммунального обслуживания		
782	500847,515	4199634,758
785	500881,577	4199788,864
784	500855,763	4199775,207
783	500784,482	4199721,991
Зона застройки индивидуальными жилыми домами		
1441	500943,279	4200338,468
1440	500941,55	4200337,208
1439	500921,266	4200322,543
1438	500900,914	4200307,794
1437	500880,987	4200293,314
1436	500860,744	4200278,649
1435	500840,516	4200263,968
1434	500820,259	4200249,303
1433	500800,017	4200234,638
1432	500779,761	4200219,973
1431	500759,518	4200205,309
1430	500736,037	4200237,679
1429	500712,583	4200270,082



Номер точки	Координаты	
	X, м	Y, м
1428	500732,825	4200284,747
1427	500753,068	4200299,412
1426	500773,324	4200314,094
1425	500793,567	4200328,759
1424	500813,809	4200343,423
1423	500834,052	4200358,088
1422	500854,02	4200372,585
1421	500874,372	4200387,401
1420	500884,541	4200394,725
1419	500894,67	4200402,049
1444	500914,487	4200416,311
1443	500933,782	4200389,148
1896	500933,563	4200354,141
Зона застройки индивидуальными жилыми домами		
889	500889,057	4199821,705
890	500874,18	4199810,904
891	500853,938	4199796,222
892	500833,709	4199781,54
893	500813,452	4199766,876
894	500793,224	4199752,194
895	500772,981	4199737,512
896	500749,513	4199769,899
897	500726,018	4199802,286
898	500746,247	4199816,968
899	500766,49	4199831,633
900	500774,532	4199837,462
1897	500780,145	4199838,335
1898	500791,261	4199840,065
1899	500818,983	4199844,399
1900	500846,733	4199848,733
1901	500857,314	4199850,379
1902	500861,582	4199851,186
1903	500893,709	4199857,317
1904	500896,275	4199857,787
1905	500889,455	4199824,846
Зона застройки индивидуальными жилыми домами		
1831	500768,329	4199850,312
1832	500778,498	4199857,653
1833	500798,727	4199872,335
1834	500834,765	4199898,456
1835	500848,434	4199908,367
1836	500855,433	4199913,44

Номер точки	Координаты	
	X, м	Y, м
1837	500875,662	4199928,121
1838	500895,905	4199942,803
1839	500916,147	4199957,468
1840	500892,666	4199989,855
1841	500869,157	4200022,225
1842	500848,928	4200007,543
1843	500828,7	4199992,878
1844	500808,443	4199978,197
1845	500788,201	4199963,515
1846	500767,972	4199948,834
1847	500747,743	4199934,152
1848	500713,324	4199909,207
1849	500699,669	4199899,279
1850	500697,679	4199897,851
1851	500670,835	4199878,365
1827	500694,303	4199845,995
1828	500699,298	4199839,125
1906	500727,006	4199843,475
1907	500754,728	4199847,843
Многофункциональная общественно-деловая зона		
1908	500725,428	4199534,876
779	500832,762	4199621,386
780	500846,98	4199602,891
1909	500795,502	4199435,447
773	500682,198	4199500,019
774	500705,982	4199519,22
Зона застройки индивидуальными жилыми домами		
1362	500765,062	4200325,365
1361	500744,806	4200310,684
1360	500724,564	4200296,019
1359	500704,321	4200281,354
1358	500680,84	4200313,741
1357	500657,372	4200346,128
1356	500677,615	4200360,793
1355	500697,871	4200375,474
1354	500718,114	4200390,139
1353	500738,37	4200404,804
1352	500753,96	4200416,109
1351	500778,663	4200434,016
1350	500799,427	4200449,05
1349	500819,697	4200463,749
1348	500839,775	4200478,313

Номер точки	Координаты	
	X, м	Y, м
1347	500860,031	4200492,978
1371	500883,197	4200460,372
1370	500906,376	4200427,734
1369	500898,938	4200422,392
1368	500878,86	4200407,844
1367	500858,604	4200393,163
1366	500838,471	4200378,565
1365	500817,487	4200364,068
1364	500801,417	4200352,108
1363	500785,305	4200340,03
Зона застройки индивидуальными жилыми домами		
777	500822,908	4199635,127
1910	500823,128	4199634,808
779	500832,762	4199621,386
1908	500725,428	4199534,876
774	500705,982	4199519,22
775	500681,293	4199532,608
776	500702,139	4199547,743
Зона застройки индивидуальными жилыми домами		
1742	500811,202	4200102,453
1750	500858	4200037,595
1749	500660,158	4199893,4
1748	500646,695	4199912,23
1747	500636,196	4199926,122
1746	500612,688	4199958,509
1745	500628,909	4199970,251
1744	500649,138	4199984,95
1743	500669,367	4199999,615
Зона застройки индивидуальными жилыми домами		
1626	500768,644	4199710,904
1625	500792,139	4199678,517
1624	500815,621	4199646,147
1623	500795,378	4199631,465
1622	500771,746	4199614,314
1621	500749,623	4199598,272
1620	500726,416	4199581,44
1619	500703,264	4199564,659
1618	500689,294	4199554,513
1911	500650,304	4199575,662
1615	500611,315	4199596,794
1632	500641,604	4199618,749
1631	500664,605	4199635,446

Номер точки	Координаты	
	X, м	Y, м
1630	500686,425	4199651,27
1629	500707,93	4199666,859
1628	500728,187	4199681,557
1627	500748,416	4199696,222
Зона застройки индивидуальными жилыми домами		
1912	500714,189	4200434,15
971	500727,295	4200417,806
972	500699,82	4200397,9
973	500680,51	4200383,924
1913	500653,228	4200423,08
1914	500677,752	4200428,355
1915	500704,788	4200434,15
Зона застройки индивидуальными жилыми домами		
1706	500710,524	4199791,048
1705	500734,006	4199758,644
1704	500745,753	4199742,468
1703	500757,487	4199726,274
1702	500737,244	4199711,593
1701	500734,006	4199709,241
1700	500717,016	4199696,911
1699	500695,318	4199681,188
1698	500673,305	4199665,213
1697	500650,867	4199648,952
1696	500628,319	4199632,607
1695	500605,702	4199616,212
1694	500592,816	4199606,839
1916	500553,813	4199627,988
1691	500514,837	4199649,103
1714	500543,986	4199670,252
1713	500565,409	4199685,791
1712	500586,956	4199701,43
1711	500608,337	4199716,934
1710	500629,582	4199732,338
1709	500649,797	4199747,003
1708	500670,039	4199761,668
1707	500690,282	4199776,366
Зона застройки индивидуальными жилыми домами		
1771	500592,28	4199821,402
1917	500595,451	4199821,957
1918	500622,857	4199826,744
1919	500642,88	4199830,255
1920	500650,346	4199831,431

Номер точки	Координаты	
	X, м	Y, м
1768	500678,068	4199835,782
1769	500655,327	4199867,127
1770	500635,085	4199852,446
Зона дошкольных образовательных организаций		
1662	500801,636	4200115,354
1659	500640,808	4200336,536
1660	500442,225	4200191,988
1661	500603,108	4199969,848
Зона объектов коммунального обслуживания		
1921	500635,716	4200462,926
1922	500576,21	4200455,299
1923	500583,84	4200395,783
1924	500603,932	4200398,353
1925	500643,333	4200403,41
Зона застройки индивидуальными жилыми домами		
1755	500503,954	4199658,544
1756	500520,148	4199670,286
1757	500540,391	4199684,951
1758	500560,633	4199699,616
1759	500580,876	4199714,314
1760	500601,118	4199728,996
1761	500621,347	4199743,66
1762	500641,59	4199758,342
1763	500661,819	4199773,024
1764	500682,061	4199787,688
1765	500702,304	4199802,37
1766	500686,425	4199824,275
1926	500658,333	4199820,411
1927	500644,705	4199818,53
1928	500630,583	4199816,077
1929	500603,136	4199811,34
1930	500575,688	4199806,62
1772	500574,371	4199808,417
1773	500554,142	4199793,753
1774	500533,913	4199779,071
1775	500513,671	4199764,389
1776	500493,428	4199749,725
1777	500473,172	4199735,06
1778	500456,992	4199723,301
1931	500480,473	4199690,931
Зона застройки индивидуальными жилыми домами		

Номер точки	Координаты	
	X, м	Y, м
1094	500547,143	4199812,13
1093	500567,372	4199826,811
1092	500587,614	4199841,493
1091	500607,857	4199856,175
1090	500624,559	4199868,286
1089	500644,335	4199882,632
1088	500631,942	4199899,716
1087	500624,668	4199909,761
1086	500597,331	4199947,355
1085	500561,923	4199921,671
1084	500532,459	4199900,32
1083	500520,409	4199891,585
1082	500500,167	4199876,904
1081	500479,924	4199862,222
1080	500459,709	4199847,54
1079	500439,466	4199832,859
1078	500409,178	4199810,904
1932	500433,126	4199807,645
1933	500457,005	4199808,669
1934	500475,889	4199809,862
1935	500486,457	4199810,635
1936	500515,77	4199812,802
1937	500545,098	4199814,952
Зона застройки индивидуальными жилыми домами		
1938	500469,027	4199798,423
1096	500489,352	4199770,218
1095	500534,064	4199802,639
1939	500523,634	4199801,967
1940	500494,142	4199800,052
Зона объектов коммунального обслуживания		
1097	500473,364	4199758,594
1096	500489,352	4199770,218
1938	500469,027	4199798,423
1941	500464,636	4199798,137
1942	500459,229	4199797,784
1943	500445,546	4199796,877
1944	500451,928	4199788,108
1945	500456,388	4199793,753
1946	500467,106	4199787,873
1947	500459,283	4199777,996
Зона застройки индивидуальными жилыми домами		
1804	500542,134	4200023,451

Номер точки	Координаты	
	X, м	Y, м
1826	500565,615	4199991,064
1825	500589,096	4199958,694
1824	500568,854	4199944,013
1823	500548,625	4199929,314
1822	500528,396	4199914,649
1821	500522,495	4199910,383
1820	500509,142	4199900,472
1819	500471,717	4199873,561
1818	500451,488	4199858,879
1817	500431,26	4199844,198
1816	500411,003	4199829,533
1815	500390,774	4199814,834
1814	500367,279	4199847,221
1813	500343,812	4199879,608
1812	500370,436	4199898,909
1811	500373,455	4199901,093
1810	500404,443	4199923,569
1809	500440,962	4199950,06
1808	500461,177	4199964,725
1807	500481,42	4199979,423
1806	500501,662	4199994,088
1805	500521,891	4200008,77
Многофункциональная общественно-деловая зона		
1754	500501,429	4199656,377
1755	500503,954	4199658,544
1931	500480,473	4199690,931
1778	500456,992	4199723,301
1751	500423,217	4199698,826
Многофункциональная общественно-деловая зона		
1097	500473,364	4199758,594
1947	500459,283	4199777,996
1099	500437,325	4199750,262
1948	500445,752	4199738,571
Зона застройки индивидуальными жилыми домами		
1944	500451,928	4199788,108
1943	500445,546	4199796,877
1949	500435,171	4199796,205
1950	500433,442	4199796,104
1951	500432,44	4199796,138
1076	500401,369	4199800,22
1952	500430,038	4199760,391
Зона застройки малоэтажными жилыми		

Номер точки	Координаты	
	X, м	Y, м
домами		
974	500636,169	4200355,333
1953	500615,872	4200383,924
1924	500603,932	4200398,353
1923	500583,84	4200395,783
1954	500567,399	4200393,65
1955	500527,792	4200388,56
1956	500482,106	4200360,742
1957	500472,101	4200354,678
1958	500396,442	4200391,55
1959	500326,753	4200508,482
1960	500309,269	4200537,829
1961	500296,19	4200560,07
1962	500283,674	4200581,336
1963	500263,198	4200569,813
1964	500242,695	4200553,166
982	500203,541	4200523,752
981	500243,683	4200468,184
980	500279,2	4200417,537
979	500335,001	4200340,836
978	500387,947	4200268,05
977	500393,382	4200259,684
976	500431,534	4200206,602
975	500630,405	4200350,344
Зона застройки индивидуальными жилыми домами		
1715	500483,794	4200103,444
1741	500507,275	4200071,057
1740	500519,009	4200054,881
1739	500530,757	4200038,67
1738	500510,514	4200024,006
1737	500490,285	4200009,324
1736	500470,043	4199994,659
1735	500449,8	4199979,961
1734	500429,585	4199965,279
1733	500409,343	4199950,614
1732	500389,1	4199935,949
1731	500368,858	4199921,268
1730	500360,747	4199915,372
1729	500355,312	4199911,424
1728	500332,599	4199894,743
1727	500318,738	4199913,541
1726	500308,953	4199927,231
1725	500285,458	4199959,601

Номер точки	Координаты	
	X, м	Y, м
1724	500301,652	4199971,343
1723	500321,895	4199986,025
1722	500342,137	4200000,69
1721	500362,366	4200015,371
1720	500382,609	4200030,053
1719	500402,851	4200044,735
1718	500423,094	4200059,416
1717	500443,323	4200074,081
1716	500463,552	4200088,763
Зона застройки индивидуальными жилыми домами		
1072	500383,185	4199792,056
1073	500406,694	4199759,686
1074	500417,604	4199744,618
1965	500393,917	4199714,633
1966	500365,715	4199729,97
1070	500326,753	4199751,085
1071	500358,359	4199774,032
Зона застройки индивидуальными жилыми домами		
1633	500428,625	4200179,523
1658	500452,106	4200147,17
1657	500475,56	4200114,783
1656	500458,24	4200102,218
1655	500432,412	4200083,286
1654	500403,085	4200062,053
1653	500378,437	4200044,298
1652	500361,831	4200032,27
1651	500358,208	4200029,616
1650	500339,448	4200016,043
1649	500337,952	4200014,951
1648	500321,373	4200002,924
1647	500317,723	4200000,27
1646	500297,494	4199985,588
1645	500277,238	4199970,923
1644	500253,77	4200003,277
1643	500230,289	4200035,68
1642	500250,518	4200050,345
1641	500262,622	4200059,131
1640	500299,155	4200085,638
1639	500316,502	4200098,22
1638	500328,784	4200107,14
1637	500351,181	4200123,333
1636	500367,924	4200135,462

Номер точки	Координаты	
	X, м	Y, м
1635	500388,153	4200150,16
1634	500408,396	4200164,842
Зона объектов коммунального обслуживания		
1967	500378,341	4200539,106
1968	500347,737	4200590,71
1961	500296,19	4200560,07
1960	500309,269	4200537,829
1959	500326,753	4200508,482
Зона застройки индивидуальными жилыми домами		
1859	500351,621	4199835,513
1860	500328,126	4199867,9
1861	500307,897	4199853,201
1862	500287,654	4199838,52
1863	500277,361	4199831,061
1969	500295,271	4199828,021
1970	500330,459	4199822,125
1971	500346,419	4199819,437
1858	500365,139	4199816,884
Зона объектов отдыха		
1972	500122,942	4200864,873
1973	500190,531	4200761,816
1974	500221,437	4200728,421
1975	500269,882	4200676,061
1976	500307,32	4200702,569
1977	500336,36	4200663,731
1978	500368,652	4200687,467
1979	500390,143	4200703,241
1980	500416,905	4200679,068
1981	500454,48	4200674,314
1982	500496,365	4200678,631
1983	500586,626	4200730,437
969	500660,021	4200779,723
970	500849,546	4200507,038
971	500727,295	4200417,806
1912	500714,189	4200434,15
1915	500704,788	4200434,15
1914	500677,752	4200428,355
1913	500653,228	4200423,08
973	500680,51	4200383,924
974	500636,169	4200355,333
1953	500615,872	4200383,924
1924	500603,932	4200398,353

Номер точки	Координаты	
	X, м	Y, м
1925	500643,333	4200403,41
1921	500635,716	4200462,926
1922	500576,21	4200455,299
1923	500583,84	4200395,783
1954	500567,399	4200393,65
1955	500527,792	4200388,56
1956	500482,106	4200360,742
1957	500472,101	4200354,678
1958	500396,442	4200391,55
1959	500326,753	4200508,482
1967	500378,341	4200539,106
1968	500347,737	4200590,71
1961	500296,19	4200560,07
1962	500283,674	4200581,336
1963	500263,198	4200569,813
1964	500242,695	4200553,166
982	500203,541	4200523,752
983	500175,01	4200562,455
984	500070,627	4200628,59
1984	500075,691	4200632,369
1985	500099,845	4200650,494
988	500078,436	4200681,168
989	500090,691	4200689,836
990	500080,384	4200703,913
1986	500063,01	4200727,867
1987	500040,736	4200713,656
1988	500034,176	4200710,968
1989	500001,596	4200697,58
992	500025,544	4200664,555
993	500019,396	4200644,833
994	500002,694	4200649,89
995	499867,886	4200680,513
996	499816,861	4200686,241
997	499808,558	4200686,459
998	499780,52	4200724,658
999	499863,837	4200785,048
1990	499896,5	4200734,536
1991	499992,635	4200751,704
1992	500066,949	4200806,835
Зона застройки индивидуальными жилыми домами		
1856	500334,658	4199773,78
1993	500354,887	4199788,461
1857	500375,116	4199803,16

Номер точки	Координаты	
	X, м	Y, м
1994	500340,422	4199808,401
1995	500319,178	4199811,962
1996	500305,248	4199814,297
1865	500263,843	4199821,234
1852	500235,394	4199800,623
1855	500313,386	4199758,342
Зона застройки индивидуальными жилыми домами		
1558	500370,367	4200260,138
1578	500394,123	4200227,398
1577	500417,618	4200195,028
1576	500397,376	4200180,33
1575	500377,147	4200165,648
1574	500356,918	4200150,95
1573	500336,689	4200136,285
1572	500316,447	4200121,603
1571	500296,218	4200106,905
1570	500275,989	4200092,223
1569	500255,76	4200077,525
1568	500245,646	4200070,184
1567	500235,531	4200062,86
1566	500219,173	4200051,151
1565	500195,691	4200083,37
1564	500183,903	4200099,53
1563	500172,114	4200115,673
1562	500188,527	4200127,583
1561	500208,756	4200142,282
1560	500269,456	4200186,327
1559	500289,699	4200201,025
Зона застройки индивидуальными жилыми домами		
1873	500316,982	4199883,27
1872	500292,636	4199865,615
1871	500272,407	4199850,934
1870	500252,178	4199836,235
1869	500251,094	4199835,463
1997	500225,444	4199839,78
1998	500224,539	4199840,536
1999	500223,427	4199841,124
2000	500222,48	4199841,359
2001	500220,133	4199841,745
2002	500225,787	4199881,238
2003	500220,325	4199888,78
1879	500190,806	4199890,544

Номер точки	Координаты	
	X, м	Y, м
1878	500207,041	4199902,336
1877	500235,806	4199923,216
1876	500269,978	4199948,027
1875	500293,501	4199915,64
1874	500303,587	4199901,748
Зона застройки индивидуальными жилыми домами		
1487	500315,404	4200335,831
1510	500338,899	4200303,46
1509	500362,394	4200271,09
1508	500342,165	4200256,392
1507	500321,922	4200241,727
1506	500301,694	4200227,045
1505	500281,478	4200212,347
1504	500261,236	4200197,649
1503	500241,007	4200182,984
1502	500220,778	4200168,302
1501	500200,536	4200153,62
1500	500180,307	4200138,922
1499	500163,797	4200127,063
1498	500140,247	4200159,281
1497	500128,472	4200175,441
1496	500116,67	4200191,584
1495	500133,317	4200203,662
1494	500153,559	4200218,361
1493	500173,774	4200233,042
1492	500194,003	4200247,707
1491	500254,703	4200291,786
1490	500274,946	4200306,45
1489	500291,854	4200318,73
1488	500295,175	4200321,149
Зона объектов коммунального обслуживания		
1344	500214,122	4200470,048
2004	500196,364	4200471,19
1346	500188,939	4200481,437
1345	500199,822	4200489,282
Зона застройки индивидуальными жилыми домами		
2005	500192,329	4199842,232
2006	500210,074	4199855,116
2007	500213,271	4199877,29
1880	500175,737	4199879,625
1881	500168,82	4199874,602
1866	500138,957	4199852,916

Номер точки	Координаты	
	X, м	Y, м
2008	500177,933	4199831,784
Зона застройки индивидуальными жилыми домами		
1410	500255,486	4200414,681
1409	500272,833	4200392,121
2009	500264,681	4200359,415
2010	500261,016	4200344,801
2011	500260,687	4200343,457
2012	500255,513	4200339,593
2013	500249,502	4200335,108
2014	500247,114	4200333,311
2015	500242,146	4200329,598
2016	500236,67	4200325,332
2017	500234,255	4200323,585
2018	500228,189	4200319,15
2019	500222,178	4200314,648
2020	500219,79	4200312,867
2021	500214,369	4200308,802
2022	500208,262	4200304,065
2023	500205,847	4200302,285
2024	500199,767	4200297,867
2025	500193,77	4200293,381
2026	500191,368	4200291,567
2027	500185,097	4200286,881
2028	500178,976	4200282,16
2029	500176,56	4200280,396
2030	500170,481	4200275,979
2031	500155,81	4200264,993
2032	500144,145	4200256,224
2033	500098,994	4200224,677
1405	500096,304	4200222,644
1418	500077,708	4200248,278
1417	500060,032	4200272,653
1416	500089,703	4200294,154
1415	500119,195	4200315,522
1414	500148,756	4200336,973
1413	500178,358	4200358,424
1412	500206,561	4200378,884
1411	500235,312	4200399,731
Зона застройки индивидуальными жилыми домами		
1780	500048,998	4199903,747
2034	500071,382	4199897,649
1784	500168,765	4199891,854

Номер точки	Координаты	
	X, м	Y, м
1785	500183,422	4199902,471
1786	500197,077	4199912,398
1787	500201,071	4199915,288
1788	500221,3	4199929,986
1789	500241,529	4199944,668
1790	500261,771	4199959,349
1791	500238,276	4199991,736
1792	500214,781	4200024,09
1793	500194,539	4200009,408
1794	500174,31	4199994,743
1795	500154,081	4199980,045
1796	500133,838	4199965,346
1797	500113,61	4199950,665
1798	500101,162	4199941,627
1779	500087,178	4199931,481
Зона застройки индивидуальными жилыми домами		
1318	500176,396	4200472,417
1346	500188,939	4200481,437
2004	500196,364	4200471,19
1344	500214,122	4200470,048
1343	500223,317	4200457,617
1342	500247,073	4200425,919
1341	500235,449	4200417,218
1340	500215,056	4200402,402
1339	500194,648	4200387,603
1338	500174,227	4200372,803
1337	500153,834	4200358,004
1336	500133,44	4200343,205
1335	500113,033	4200328,406
1334	500096,276	4200316,244
1333	500092,626	4200313,59
1332	500072,219	4200298,791
1331	500051,825	4200283,991
1330	500028,522	4200316,109
1329	500005,219	4200348,228
1328	500025,627	4200363,01
1327	500046,034	4200377,826
1326	500059,881	4200387,838
1325	500066,441	4200392,608
1324	500073,454	4200397,715
1323	500086,834	4200407,424
1322	500107,255	4200422,224
1321	500127,649	4200437,023

Номер точки	Координаты	
	X, м	Y, м
1320	500148,056	4200451,822
1319	500168,285	4200466,806
Зона застройки индивидуальными жилыми домами		
1663	500155,645	4200105,594
1690	500198,601	4200046,364
1689	500203,61	4200039,477
1688	500179,964	4200022,326
1687	500166,089	4200012,264
1686	500146,89	4199998,288
1685	500143,637	4199995,953
1684	500122,681	4199980,733
1683	500105,677	4199968,404
1682	500102,452	4199966,052
1681	500082,223	4199951,37
1680	500061,981	4199936,672
1679	500051,866	4199929,314
1678	500041,752	4199921,99
1677	500029,826	4199913,44
1676	500027,315	4199913,457
1675	500017,214	4199913,961
1674	499998,028	4199939,679
1673	499974,533	4199972,049
1672	499994,762	4199986,73
1671	500011,354	4199998,775
1670	500014,991	4200001,429
1669	500030,828	4200012,919
1668	500036,084	4200016,732
1667	500056,807	4200031,766
1666	500077,022	4200046,431
1665	500097,265	4200061,13
1664	500117,493	4200075,811
Зона застройки малоэтажными жилыми домами		
1278	500090,211	4200589,45
1277	500096,592	4200584,998
1276	500160,558	4200548,462
1275	500192,905	4200503,107
1274	500149,854	4200471,98
1273	500089,017	4200428,002
1272	500060,828	4200407,626
1271	499996,367	4200361,028
1270	499925,978	4200456,425
1290	499919,363	4200465,177



Номер точки	Координаты	
	X, м	Y, м
2035	499938	4200478,666
2036	499948,828	4200486,527
2037	499956,514	4200492,071
2038	499961,235	4200495,497
2039	499974,945	4200505,492
2040	499977,813	4200507,575
2041	499993,362	4200518,931
2042	500011,807	4200532,353
2043	500030,238	4200545,758
2044	500035,165	4200549,369
2045	500048,655	4200559,196
2046	500063,943	4200570,333
2047	500067,1	4200572,618
Зона застройки индивидуальными жилыми домами		
1986	500063,01	4200727,867
990	500080,384	4200703,913
991	500052,278	4200684,074
992	500025,544	4200664,555
1989	500001,596	4200697,58
2048	500034,163	4200710,968
1987	500040,736	4200713,656
Зона застройки индивидуальными жилыми домами		
1598	500101,395	4200180,279
1614	500124,904	4200147,926
1613	500148,386	4200115,539
1612	500128,157	4200100,857
1611	500107,928	4200086,192
1610	500087,699	4200071,494
1609	500067,47	4200056,796
1608	500047,241	4200042,114
1607	500026,999	4200027,432
1606	499966,505	4199983,455
1605	499919,295	4200048,111
1604	499980,009	4200092,173
1603	500000,238	4200106,854
1602	500020,48	4200121,553
1601	500040,709	4200136,234
1600	500060,938	4200150,916
1599	500081,167	4200165,598
Зона застройки индивидуальными жилыми домами		
1279	500052,155	4200615,991
1278	500090,211	4200589,45

Номер точки	Координаты	
	X, м	Y, м
2047	500067,1	4200572,618
2046	500063,943	4200570,333
2045	500048,655	4200559,196
2044	500035,165	4200549,369
2043	500030,238	4200545,758
2042	500011,807	4200532,353
2041	499993,362	4200518,931
2040	499977,813	4200507,575
2039	499974,945	4200505,492
2038	499961,235	4200495,497
2037	499956,514	4200492,071
2036	499948,828	4200486,527
2035	499938	4200478,666
1290	499919,363	4200465,177
1289	499893,563	4200500,386
1288	499911,98	4200513,791
1287	499930,425	4200527,28
1286	499948,883	4200540,718
1285	499967,301	4200554,19
1284	499982,52	4200565,26
1283	499985,745	4200567,612
1282	500004,176	4200581,034
1281	500022,58	4200594,472
1280	500040,97	4200607,911
Зона застройки индивидуальными жилыми домами		
1537	500043,961	4200260,944
1536	500061,94	4200236,049
1535	500080,151	4200210,617
2049	500053,623	4200190,828
2050	500052,155	4200189,753
2051	500022,594	4200168,185
2052	500002,845	4200153,755
2053	499983,069	4200139,325
2054	499963,348	4200124,929
2055	499950,86	4200115,825
2056	499933,801	4200103,293
2057	499930,631	4200100,941
1532	499905,352	4200080,431
1543	499884,766	4200107,509
1542	499866,143	4200132,001
1541	499925,374	4200174,87
1540	499955,045	4200196,372
1539	499984,689	4200217,874

Номер точки	Координаты	
	X, м	Y, м
1538	500014,359	4200239,375
Зона застройки индивидуальными жилыми домами		
1000	499922,342	4200827,497
999	499863,837	4200785,048
1990	499896,5	4200734,536
1991	499992,635	4200751,704
Зона застройки индивидуальными жилыми домами		
1467	499988,778	4200336,452
1486	500012,15	4200304,233
1485	500035,521	4200271,997
1484	500015,196	4200257,265
1483	499994,844	4200242,5
1482	499974,506	4200227,751
1481	499954,181	4200213,019
1480	499933,842	4200198,27
1479	499913,503	4200183,521
1478	499888,471	4200165,379
1477	499857,991	4200143,122
1476	499845,241	4200160,659
1475	499834,523	4200175,374
1474	499811,014	4200207,643
1473	499841,687	4200229,834
1472	499866,76	4200247,993
1471	499887,099	4200262,742
1470	499907,438	4200277,49
1469	499927,776	4200292,239
1468	499968,453	4200321,72
Зона застройки индивидуальными жилыми домами		
1062	499904,144	4200037,125
1063	499932,895	4199997,464
2058	499905,914	4199992,089
2059	499888,636	4199988,645
1060	499859,253	4200004,553
1061	499883,915	4200022,443
Зона застройки индивидуальными жилыми домами		
1247	499778,585	4200661,296
1246	499791,184	4200660,624
1245	499794,093	4200660,473
1244	499805,607	4200659,834
1243	499818,617	4200647,538
1242	499832,602	4200633,427

Номер точки	Координаты	
	X, м	Y, м
1241	499856,042	4200609,272
1240	499857,922	4200607,34
1239	499878,357	4200585,334
1238	499896,184	4200566,151
1237	499905,75	4200573,223
1236	499900,836	4200580,076
1235	499899,986	4200581,235
1234	499880,182	4200607,844
1233	499905,393	4200626,238
1232	499909,647	4200629,329
1231	499937,836	4200649,873
2060	499992,154	4200637,61
1229	500038,088	4200623,164
1228	500013,797	4200605,408
1227	499992,415	4200589,786
1226	499970,979	4200574,147
1225	499949,556	4200558,507
1224	499932,305	4200545,942
1223	499929,011	4200543,473
1222	499928,202	4200542,835
1221	499906,765	4200527,246
1220	499885,37	4200511,624
1219	499862,945	4200541,978
1218	499847,52	4200562,791
1217	499826,014	4200591,936
1216	499822,542	4200596,421
1215	499808,256	4200616,008
1214	499799,871	4200627,33
1213	499785,653	4200617,016
2061	499773,356	4200633,965
1248	499762,172	4200649,386
Зона застройки индивидуальными жилыми домами		
1588	499845,804	4200117,101
1587	499869,299	4200084,731
1586	499881,047	4200068,521
1585	499892,781	4200052,344
1584	499872,538	4200037,679
1583	499852,309	4200022,998
1582	499840,781	4200014,582
2062	499801,765	4200035,731
1579	499762,775	4200056,88
1590	499795,52	4200080,649
1589	499820,525	4200098,774

Номер точки	Координаты	
	X, м	Y, м
Зона застройки малоэтажными жилыми домами		
1399	499909,043	4200451,083
1400	499844,885	4200537,745
1401	499841,605	4200542,196
1402	499823,53	4200566,604
1403	499745,827	4200507,508
1404	499647,331	4200432,571
1394	499801,929	4200220,141
1395	499880,731	4200277,222
1396	499902,072	4200292,676
1397	499982,946	4200351,268
1398	499924,208	4200430,606
Зона застройки индивидуальными жилыми домами		
1553	499790,635	4200193,197
1552	499814,102	4200160,827
1551	499837,584	4200128,44
1550	499815,214	4200112,213
1549	499792,83	4200095,969
1548	499770,433	4200079,742
1547	499749,12	4200064,288
2063	499710,145	4200085,42
1544	499671,142	4200106,552
1557	499701,101	4200128,272
1556	499723,471	4200144,499
1555	499745,868	4200160,726
1554	499768,251	4200176,97
Зона объектов отдыха		
1213	499785,653	4200617,016
1212	499809,121	4200585,788
1211	499760,676	4200550,344
1210	499687,816	4200497,009
2064	499664,513	4200529,144
2065	499684,454	4200543,607
1201	499660,973	4200575,994
1248	499762,172	4200649,386
2061	499773,356	4200633,965
Зона застройки индивидуальными жилыми домами		
1524	499732,487	4200273,341
1523	499755,982	4200240,971
1522	499767,743	4200224,761
1521	499779,477	4200208,584
1520	499757,67	4200192,794

Номер точки	Координаты	
	X, м	Y, м
1519	499754,047	4200190,157
1518	499735,671	4200176,819
1517	499713,658	4200160,844
1516	499691,879	4200145,053
1515	499670,03	4200129,213
1514	499652,629	4200116,597
2066	499613,667	4200137,746
1511	499574,678	4200158,878
1531	499602,825	4200179,288
1530	499623,054	4200193,97
1529	499627,102	4200196,893
1528	499644,902	4200209,827
1527	499666,709	4200225,601
1526	499688,722	4200241,593
1525	499710,708	4200257,534
Зона застройки индивидуальными жилыми домами		
1201	499660,973	4200575,994
2065	499684,454	4200543,607
2064	499664,513	4200529,144
1210	499687,816	4200497,009
1209	499667,464	4200482,143
1208	499647,208	4200467,31
1207	499626,993	4200452,528
1206	499603,525	4200484,898
1205	499580,044	4200517,285
1204	499600,272	4200531,966
1203	499620,515	4200546,648
1202	499640,73	4200561,33
Зона застройки индивидуальными жилыми домами		
1153	499627,747	4200674,197
2067	499689,614	4200669,644
2068	499736,906	4200664,437
1169	499741,49	4200657,835
1168	499710,419	4200635,326
1167	499690,163	4200620,644
1166	499669,934	4200605,962
1165	499649,705	4200591,281
1164	499629,449	4200576,616
1163	499609,234	4200561,934
1162	499588,992	4200547,269
1161	499568,763	4200532,571
1160	499545,268	4200564,958

Номер точки	Координаты	
	X, м	Y, м
1159	499521,8	4200597,345
1158	499542,015	4200612,027
1157	499562,258	4200626,708
1156	499582,5	4200641,373
1155	499602,743	4200656,055
1154	499622,958	4200670,736
Зона застройки индивидуальными жилыми домами		
1458	499677,318	4200349,437
1457	499700,799	4200317,05
1456	499724,28	4200284,68
1455	499704,038	4200269,998
1454	499683,809	4200255,317
1453	499663,553	4200240,652
1452	499643,338	4200225,97
1451	499623,095	4200211,289
1450	499602,866	4200196,607
1449	499582,624	4200181,942
1448	499562,395	4200167,261
2069	499538,9	4200199,631
1445	499515,418	4200232,018
1466	499535,661	4200246,699
1465	499555,89	4200261,364
1464	499572,496	4200273,392
1463	499576,132	4200276,046
1462	499596,361	4200290,727
1461	499616,617	4200305,409
1460	499636,846	4200320,074
1459	499657,061	4200334,755
Зона застройки индивидуальными жилыми домами		
1385	499619,39	4200429,699
1384	499642,857	4200397,329
1383	499666,339	4200364,959
1382	499646,096	4200350,26
1381	499625,881	4200335,579
1380	499605,638	4200320,914
1379	499585,382	4200306,249
1378	499565,153	4200291,567
1377	499544,925	4200276,869
1376	499524,682	4200262,204
1375	499504,439	4200247,539
2070	499480,972	4200279,909
1372	499457,49	4200312,279

Номер точки	Координаты	
	X, м	Y, м
1392	499477,706	4200326,961
1391	499497,948	4200341,643
1390	499518,191	4200356,324
1389	499538,433	4200371,006
1388	499558,662	4200385,671
1387	499578,891	4200400,352
1386	499599,147	4200415,034
Зона застройки индивидуальными жилыми домами		
2071	499564,769	4200733,461
1022	499534,879	4200775,019
1021	499531,901	4200773,088
1020	499514,773	4200761,514
2072	499531,571	4200735,98
2073	499537,651	4200735,46
Зона застройки индивидуальными жилыми домами		
1143	499482,468	4200684,88
1152	499492,061	4200684,158
1151	499544,238	4200680,345
1150	499589,239	4200677,036
1149	499595,648	4200668,2
1148	499560,35	4200642,633
1147	499537,212	4200625,818
1146	499513,689	4200608,768
1145	499490,208	4200641,155
1144	499466,74	4200673,542
Зона застройки индивидуальными жилыми домами		
1310	499564,193	4200505,795
1309	499587,66	4200473,425
1308	499611,155	4200441,038
1307	499590,913	4200426,373
1306	499570,684	4200411,691
1305	499550,455	4200397,01
1304	499530,199	4200382,328
1303	499509,97	4200367,663
1302	499489,741	4200352,982
1301	499469,485	4200338,3
1300	499449,256	4200323,618
2074	499425,761	4200355,988
1297	499402,294	4200388,375
1317	499422,536	4200403,074
1316	499442,751	4200417,739
1315	499462,994	4200432,42

Номер точки	Координаты	
	X, м	Y, м
1314	499483,236	4200447,085
1313	499503,479	4200461,783
1312	499523,708	4200476,448
1311	499543,95	4200491,113
Зона застройки индивидуальными жилыми домами		
1131	499480,286	4200834,166
1130	499498,442	4200808,398
1129	499518,177	4200780,714
1128	499493,117	4200763,765
1127	499469,238	4200747,605
1126	499459,824	4200741,238
1125	499436,466	4200725,431
2075	499423,524	4200743,792
2076	499417,513	4200753,719
2077	499407,275	4200771,475
1118	499402,595	4200781,621
1135	499406,095	4200784,326
1134	499427,188	4200798,47
1133	499453,881	4200816,427
1132	499466,589	4200824,961
Зона застройки индивидуальными жилыми домами		
1262	499505,935	4200585,855
1261	499529,43	4200553,468
1260	499552,912	4200521,098
1259	499532,669	4200506,416
1258	499512,44	4200491,735
1257	499492,198	4200477,053
1256	499471,955	4200462,388
1255	499451,713	4200447,707
1254	499431,47	4200433,025
1253	499411,255	4200418,343
1252	499391,013	4200403,662
2078	499367,518	4200436,049
1249	499344,036	4200468,436
1269	499364,279	4200483,1
1268	499384,521	4200497,799
1267	499404,75	4200512,464
1266	499424,993	4200527,145
1265	499445,221	4200541,81
1264	499465,464	4200556,509
1263	499485,707	4200571,173
Зона застройки индивидуальными жилыми домами		

Номер точки	Координаты	
	X, м	Y, м
1103	499388,789	4200873,541
1116	499433,227	4200855,08
1115	499465,629	4200841,204
1114	499429,672	4200817,015
1113	499397,408	4200794,959
2079	499391,479	4200815,806
2080	499389,613	4200826,993
Зона застройки индивидуальными жилыми домами		
2081	499414,974	4200942,867
2082	499416,909	4200940,314
2083	499433,707	4200918,14
2084	499437,934	4200912,58
2085	499460,427	4200882,914
1023	499477,294	4200855,08
1024	499459,028	4200862,454
1025	499428,08	4200875,07
1026	499412,106	4200881,419
1027	499409,114	4200882,595
1028	499390,244	4200890,087
2086	499396,42	4200930,991
2087	499405,423	4200955,701
Зона застройки индивидуальными жилыми домами		
1194	499450,752	4200661,951
1193	499474,233	4200629,564
1192	499497,715	4200597,177
1191	499477,5	4200582,512
1190	499457,243	4200567,83
1189	499437,001	4200553,149
1188	499416,772	4200538,484
1187	499396,53	4200523,802
1186	499376,301	4200509,121
1185	499341,168	4200483,705
2088	499333,208	4200527,498
2089	499331,259	4200550,78
1181	499329,338	4200573,878
1200	499349,567	4200588,559
1199	499365,761	4200600,318
1198	499369,809	4200603,241
1197	499390,052	4200617,923
1196	499410,281	4200632,588
1195	499430,51	4200647,269
Зона объектов автомобильного транспорта		

Номер точки	Координаты	
	X, м	Y, м
1053	499442,243	4200673,978
1052	499425,02	4200698,151
2090	499401,58	4200698,957
2091	499354,7	4200689,214
2092	499312,238	4200665,226
2093	499302,234	4200658,003

Номер точки	Координаты	
	X, м	Y, м
2094	499295,262	4200652,88
2095	499289,58	4200648,714
2096	499285,202	4200645,69
2097	499284,118	4200644,901
1054	499324,535	4200588,946

## **5. Характеристика планируемого развития транспортной инфраструктуры**

На основании решений генерального плана и программы комплексного развития транспортной инфраструктуры, утвержденную решением Совета депутатов Станционного сельсовета Новосибирского района Новосибирской области от 22.05.2019 № 5 «Об утверждении программы комплексного развития транспортной инфраструктуры Станционного сельсовета Новосибирского района Новосибирской области на 2019-2037 годы» в границах проекта планировки территории предусматриваются следующие мероприятия:

- строительство улиц в границах проекта планировки территории, общей протяженностью 31 км, в том числе, основных улиц в жилой застройке – 4,9 км, второстепенных улиц в жилой застройке – 26,1 км;
- организация маршрута общественного транспорта (ул. Угловая – ул. Полярная), общей протяженностью в границах проектирования – 3800 м;
- размещение трех остановочных пунктов общественного транспорта с радиусом пешеходной доступности – 400 м;
- строительство автозаправочной станции мощностью 3 колонки;
- строительство двух станций технического обслуживания мощностью 9 постов.

Согласно местным нормативам градостроительного проектирования Станционного сельсовета, утвержденным решением Совета депутатов Новосибирского района Новосибирской области от 28.06.2018 № 16 «Об утверждении местных нормативов градостроительного проектирования Станционного сельсовета Новосибирского района Новосибирской области» на селитебных территориях и на прилегающих к ним производственных территориях следует предусматривать гаражи и открытые стоянки для постоянного хранения не менее 90 % расчетного числа индивидуальных легковых автомобилей.

В соответствии с обеспеченностью жителей индивидуальными легковыми автомобилями и с учетом численности населения (2840 человек), проживающего в многоквартирных малоэтажных жилых домах без приквартирных участков составляет 1421 машиноместа.

Хранения индивидуального транспорта для жителей, проживающих на территории индивидуально жилой застройки, предусматривается на территории приусадебных участков.

Для обеспечения населения местами организации временного хранения транспорта посетителей общественных учреждений проектом планировки предусматривается строительство открытых стоянок транспортных средств, общей мощностью 210 машиномест.

## **6. Характеристика развития системы инженерно-технического обеспечения территории**

На территории микрорайонов «Северный» и «Центральный» планируется комплекс мероприятий по развитию систем водоснабжения, водоотведения, теплоснабжения, газоснабжения, электроснабжения и связи.

В развитии водоснабжения планируется:

- подключение существующих сетей водоснабжения к магистральным водоводам  $2 \times D_{\text{в}}=600$  мм проектируемым согласно инвестиционной программе муниципального унитарного предприятия г. Новосибирска «Горводоканал» «Развитие систем водоснабжения и водоотведения» на 2020-2024 годы», утвержденной приказом департамента по тарифам Новосибирской области от 14.11.2019 года №412-В.

- подключение планируемых объектов капитального строительства согласно настоящему проекту к существующим сетям водоснабжения;

- тампонирование существующих не эксплуатируемых скважин (2 скважины).

Материал проектируемых трубопроводов полиэтилен низкого давления ПЭ 100 ГОСТ 18599-2001. Диаметры условного прохода магистралей 150-100 мм.

Планируемая на расчетный срок величина максимального суточного расхода на хозяйственно-питьевые нужды – 3570 м<sup>3</sup>/сут.

В развитие водоотведения планируется:

- строительство самотечной бытовой канализации протяженностью 730 м в микрорайоне «Северный» на участке от планируемого объекта капитального строительства (детский сад) до точки подключения к самотечному коллектору  $D_{\text{к}}=600$  мм проектируемому согласно инвестиционной программе муниципального унитарного предприятия г. Новосибирска «Горводоканал» «Развитие систем водоснабжения и водоотведения» на 2020-2024 годы», утвержденной приказом департамента по тарифам Новосибирской области от 14.11.2019 года №412-В;

- строительство сетей бытовой канализации общей протяженностью около 2500 м на территории малоэтажной застройки в микрорайоне «Центральный» с подключением к существующему канализационному коллектору  $D_{\text{к}}=500$  мм.

Для самотечной бытовой канализации предусматриваются полимерные трубы со структурированной стенкой по ГОСТ Р 54475-2011. Диаметр условного прохода трубопроводов - 150, 200, 300 мм.

Планируемая на расчетный срок величина максимального суточного расхода на водоотведение бытовых стоков – 1050 м<sup>3</sup>/сут.

Отвод поверхностных стоков дождевых и талых вод предусматривается на рельеф за границу планируемой территории с помощью открытых систем водоотведения (лотков, канав). При пересечении водоотводящих систем с автодорогами предусматриваются водопропускные сооружения (трубчатые проезды).



Для теплоснабжения планируемых к размещению объектов капитального строительства (общественных зданий и малоэтажных жилых домов) предусматривается организация централизованной системы теплоснабжения.

Источник теплоснабжения – проектируемая котельная модульного типа на газовом топливе, размещаемая на участке, прилегающем к юго-восточной границе микрорайона «Северный». Температурный график 95/70. Планируемая максимальная нагрузка на теплоснабжение на расчетный срок 11,54 Гкал/ч. В том числе на отопление – 8,71 Гкал/ч, вентиляцию – 1,05 Гкал/ч, горячее водоснабжение – 1,78 Гкал/ч.

Сети теплоснабжения двухтрубные закрытые.

Материал трубопроводов – сталь ГОСТ 10705-80. Максимальный диаметр магистралей подающего и обратного трубопроводов тепловых сетей 350 мм.

Подключение потребителей предусматривается по независимой схеме.

Прокладка трубопроводов на территориях с индивидуальным жилищным строительством и по незастроенной территории - надземная на низких опорах. По благоустроенной территории с малоэтажной застройкой в непроходных каналах из сборного и монолитного железобетона.

В развитии газоснабжения предусматривается:

- подключение планируемых объектов капитального строительства согласно настоящему проекту к существующим сетям газоснабжения;

- подземная прокладка газопровода высокого давления из труб ПЭ 100 ГОСТ 18599-2001 Ø75 мм протяженностью 170 м, от существующего до планируемой котельной.

Планируемая годовая потребность в газе на расчетный срок 2552,1 м<sup>3</sup>/год.

Максимальный часовой расход газа 1176 м<sup>3</sup>/час.

Максимальный часовой расход газа для работы планируемой котельной 1603 м<sup>3</sup>/час.

В развитии электроснабжения планируется:

- подключение планируемых объектов капитального строительства к существующим сетям электроснабжения 0,4 кВ;

- вынос линий электроснабжения 0,4 кВ общей протяженностью 1,23 км, и 10 кВ около 0,3 км, и трансформаторной подстанции 10/0,4 кВ в микрорайоне «Центральный» попадающих в зону с малоэтажной застройкой;

- строительство двух планируемых трансформаторных подстанций 10/0,4 кВ в микрорайоне «Центральный», прокладка линий Вл 0,4 кВ протяженностью около 0,9 км;

- организация освещения улиц.

Планируемая расчетная нагрузка на электроснабжение микрорайонов «Центральный» и «Северный» на расчетный срок – 4,81 МВт. Источник электроэнергии существующих сетей ПС 110/10 «Пашино», оборудованный двумя трансформаторами мощностью 32 и 40 МВА в настоящее время имеет 100% загрузку. Для обеспечения потребности планируемых микрорайонов в электроэнергии на расчетный срок предлагается увеличение мощности существующего источника электроэнергии ПС110/10 «Пашино».

Для соблюдения градостроительных требований к размещению объектов жилищного строительства и обеспечения безопасного проживания населения на территории микрорайона «Северный» предусмотрен вынос существующих кабельных сооружений и линий связи.

Программой комплексного развития систем коммунальной инфраструктуры Станционного сельсовета Новосибирского района Новосибирской области на 2019-2037 годы утвержденной Решением 50-ой сессии совета депутатов Станционного сельсовета Новосибирского района Новосибирской области пятого созыва от 22.05.2019 г. №3 «Об утверждении программы комплексного развития систем коммунальной инфраструктуры станционного сельсовета Новосибирского района Новосибирской области на 2019-2037 годы» мероприятий по развитию инженерной инфраструктуры в границах проекта планировки территории не запланировано.

### **7. Особо охраняемые природные территории**

В границах проекта планировки территории не установлены особо охраняемые природные территории.

### **8. Объекты культурного наследия**

В границах проекта планировки территории объектов культурного наследия не отобрано вследствие отсутствия в перечне объектов культурного наследия, расположенных в районах Новосибирской области по состоянию на 2020 год (распоряжение Правительства Российской Федерации от 09.02.2017 № 232-р).

---

## ПРИЛОЖЕНИЕ № 4

к проекту планировки территории микрорайона «Центральный» и микрорайона «Северный» в границах поселка Садовый Станционного сельсовета Новосибирского района Новосибирской области и проекту межевания территории улично-дорожной сети в его составе

**Положение об очередности планируемого развития территории, содержащие этапы проектирования, строительства, реконструкции объектов капитального строительства жилого, производственного, общественно-делового и иного назначения и этапы строительства, реконструкции необходимых для функционирования таких объектов и обеспечения жизнедеятельности граждан объектов коммунальной, транспортной, социальной инфраструктур, в том числе объектов, включенных в программы комплексного развития систем коммунальной инфраструктуры, программы комплексного развития транспортной инфраструктуры, программы комплексного развития социальной инфраструктуры**

**Характеристика очередности планируемого развития территории**

**Этапы реализации мероприятий, планируемых проектом планировки территории**

Проект планировки территории в границах Станционного сельсовета Новосибирского района Новосибирской области, предполагает реализацию проектных мероприятий в один этап. Развитие планируемой территории предусматривается на срок до 2039 года.

Основные задачи, решаемые в проекте планировки, следующие:

- композиционно-пространственное развитие территории;
- проектирование и строительство улично-дорожной сети, в границах проекта планировки территории;
- проектирование и строительство отдельных новых участков озеленения (бульваров в составе улично-дорожной сети);
- проектирование и строительство на планировочной территории всех необходимых для эксплуатации проектируемых объектов инженерных сооружений и коммуникаций;
- проектирование и застройка объектами капитального строительства общественно-деловых и коммунально-складских зон.

Развитие инженерной, транспортной и социальной инфраструктур, предлагаемых проектом планировки территории будет осуществляться

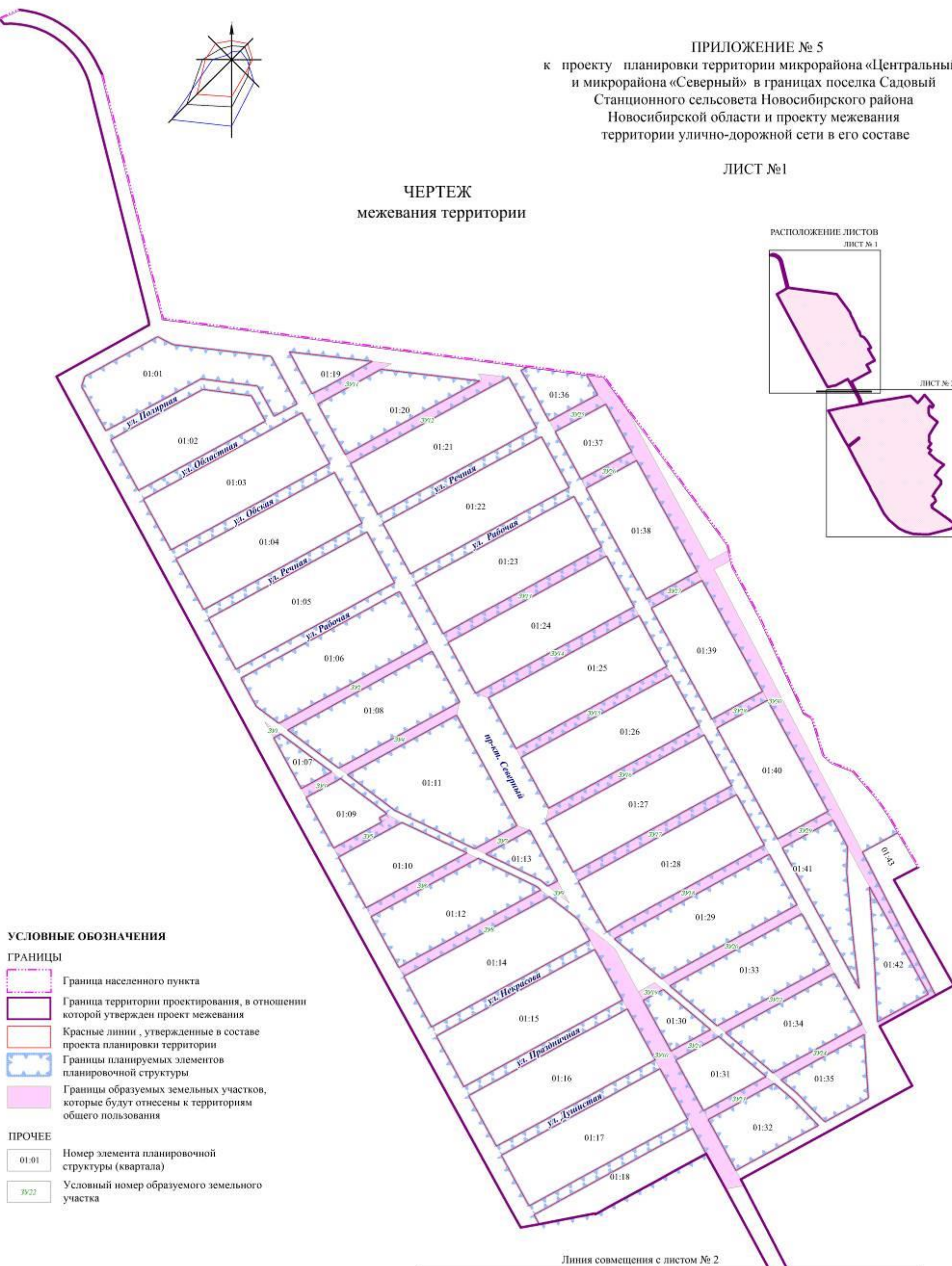
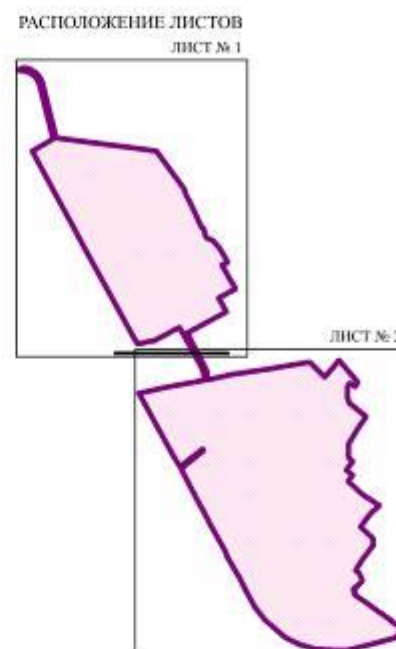
посредством реализации мероприятий программ комплексного развития систем коммунальной инфраструктуры, программ комплексного развития транспортной инфраструктуры и программ комплексного развития социальной инфраструктуры.

Основные предложения проекта планировки, планируемые на период после 2039 года, включают в себя строительство новых объектов и сооружений капитального строительства и инженерных сетей, необходимых для эксплуатации смежных территорий с планируемой.

Проектные предложения проекта планировки территории на период после 2039 года – могут послужить основанием для внесения изменений в генеральный план Станционного сельсовета Новосибирского района Новосибирской области.

---

ЧЕРТЕЖ  
межевания территории



УСЛОВНЫЕ ОБОЗНАЧЕНИЯ

ГРАНИЦЫ

- Граница населенного пункта
- Граница территории проектирования, в отношении которой утвержден проект межевания
- Красные линии, утвержденные в составе проекта планировки территории
- Границы планируемых элементов планировочной структуры
- Границы образуемых земельных участков, которые будут отнесены к территориям общего пользования

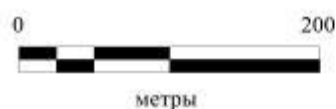
ПРОЧЕЕ

- Номер элемента планировочной структуры (квартала)
- Условный номер образуемого земельного участка

Линия совмещения с листом № 2

Примечания.

1. Чертеж выполнен в масштабе 1:4800
2. Границы публичных сервитутов отсутствуют
4. Границы существующих элементов планировочной структуры не установлены в границах территории проектирования
5. Линии отступа от красных линий в целях определения мест допустимого размещения зданий, строений, сооружений для улично-дорожной сети не предполагаются

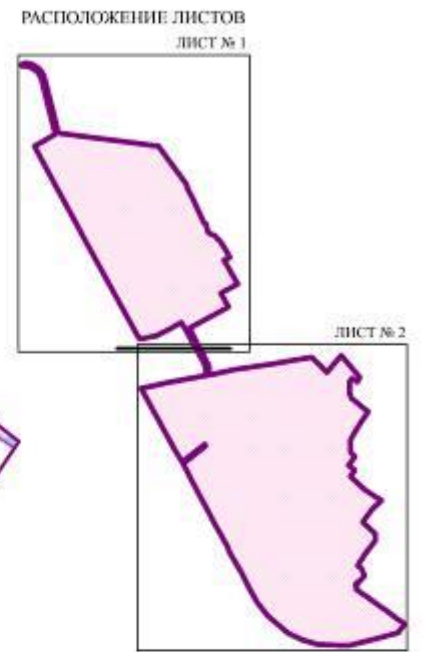
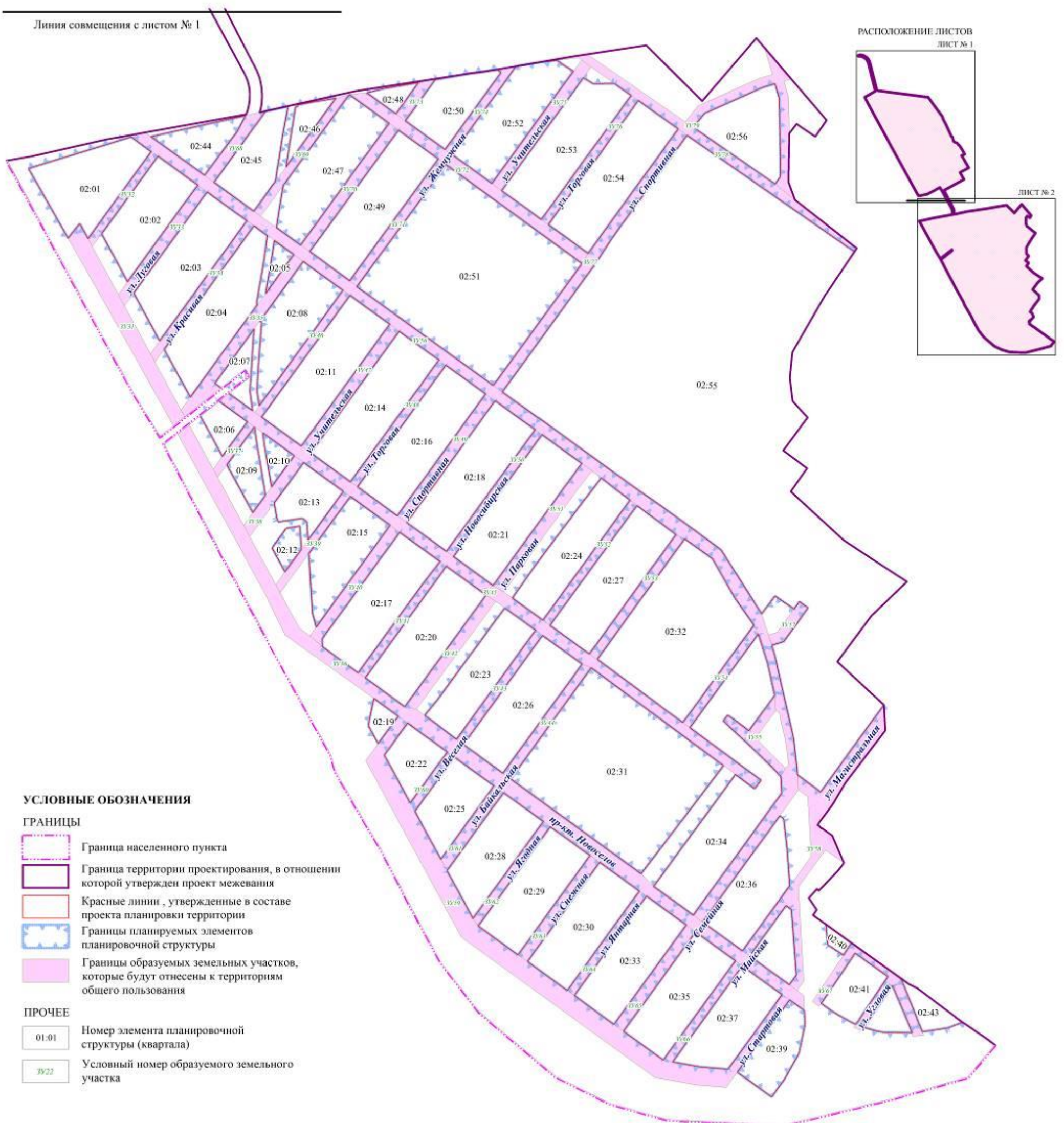




# ЧЕРТЕЖ межевания территории


ПРИЛОЖЕНИЕ № 5  
к проекту планировки территории микрорайона «Центральный»  
и микрорайона «Северный» в границах поселка Садовый  
Станционного сельсовета Новосибирского района  
Новосибирской области и проекту межевания  
территории улично-дорожной сети в его составе

ЛИСТ №2



**Примечания.**

1. Чертеж выполнен в масштабе 1:4800
2. Границы публичных сервитутов отсутствуют
4. Границы существующих элементов планировочной структуры не установлены в границах территории проектирования
5. Линии отступа от красных линий в целях определения мест допустимого размещения зданий, строений, сооружений для улично-дорожной сети не предполагаются



**ПРИЛОЖЕНИЕ № 6**  
к проекту планировки территории  
микрорайона «Центральный» и  
микрорайона «Северный» в границах  
поселка Садовый Станционного  
сельсовета Новосибирского района  
Новосибирской области и проекту  
межевания территории улично-  
дорожной сети в его составе

**Текстовая часть проекта межевания территории**

**1. Сведения о границах территории проектирования, в отношении которой  
утвержден проект межевания**

Граница территории проектирования, в отношении которой утвержден проект межевания, с отображением характерных точек границ, представлена на схеме № 1.

Схема граница территории проектирования, в отношении которой утвержден проект межевания

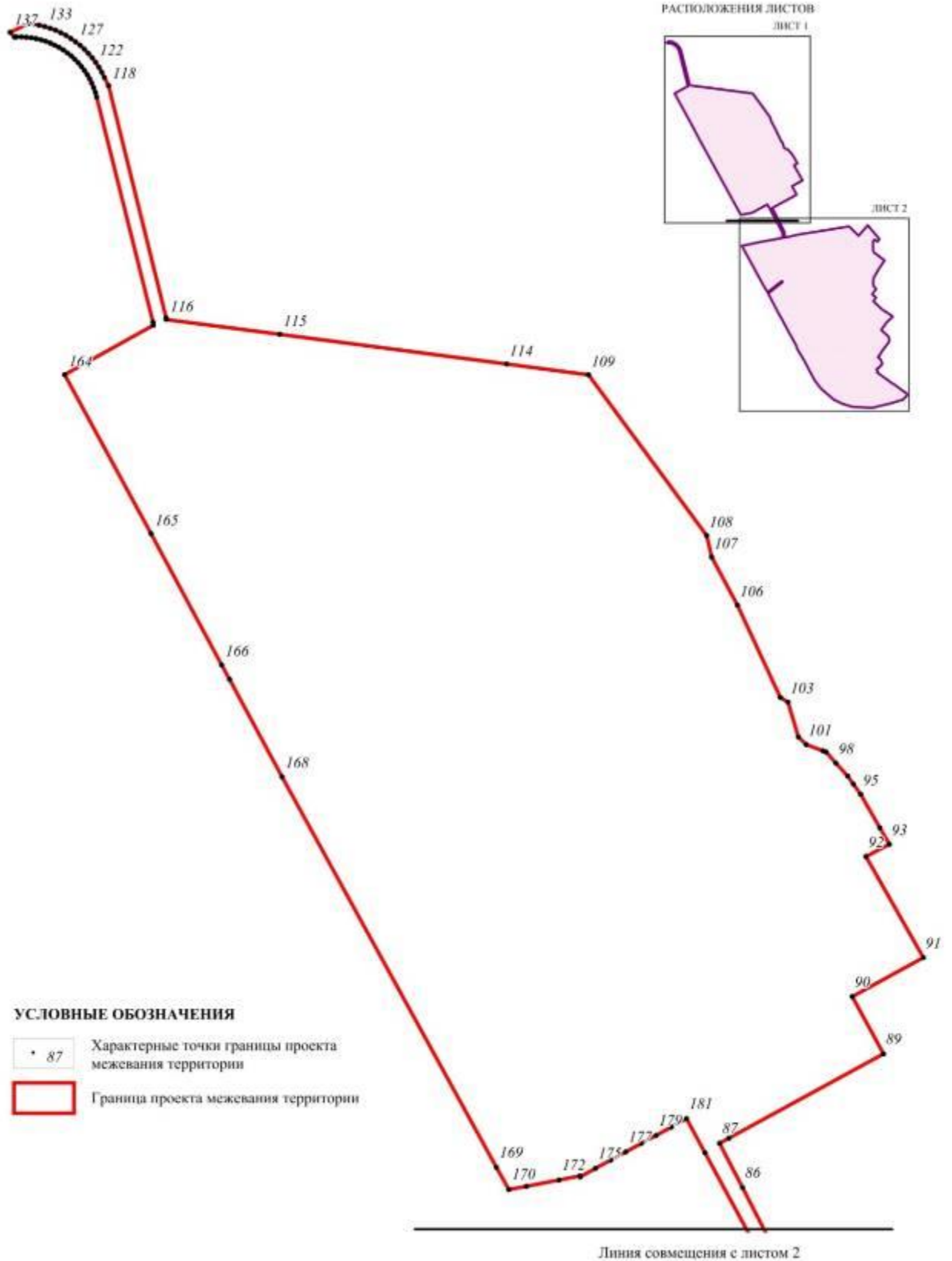
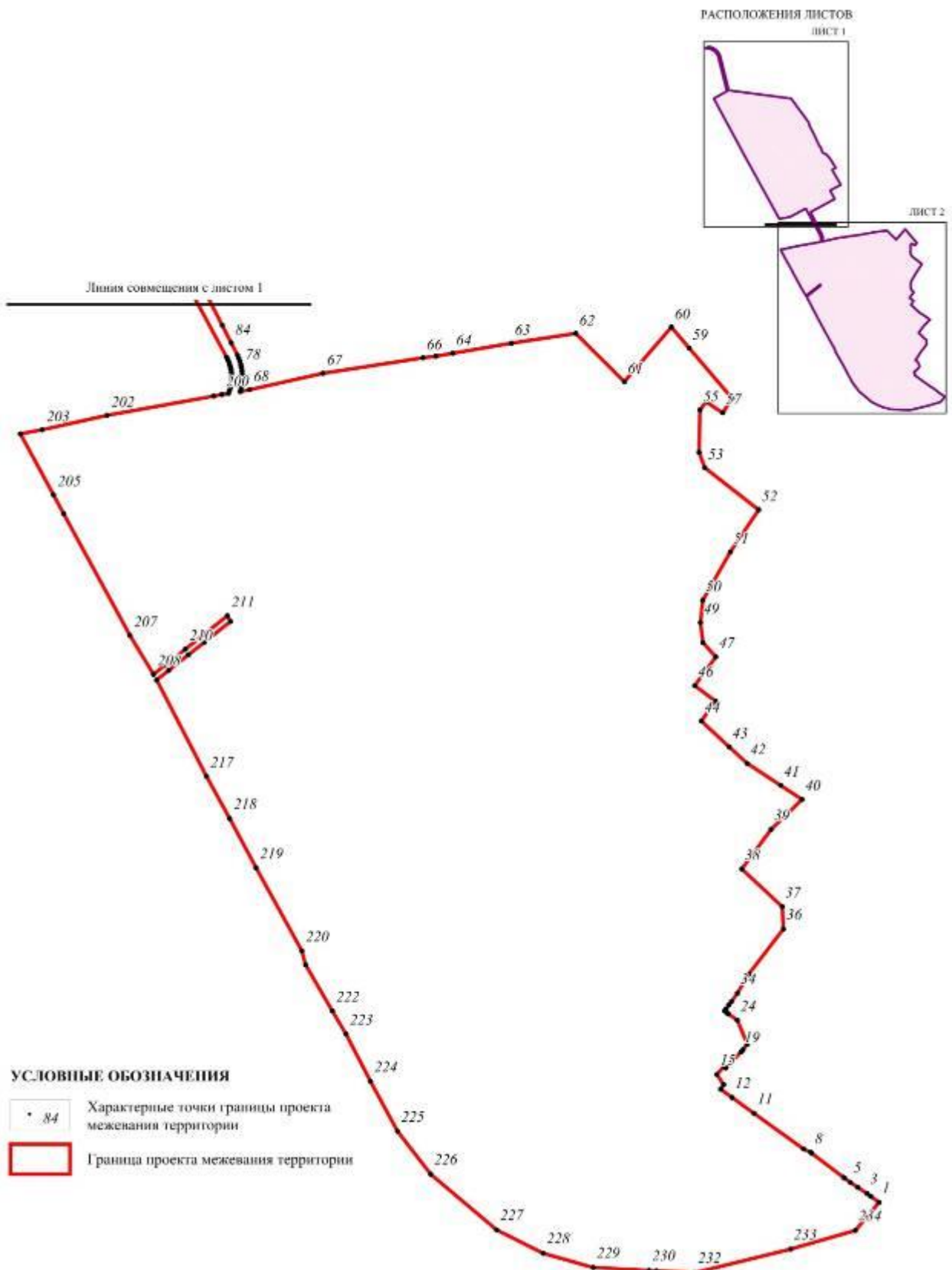




Схема граница территории проектирования, в отношении которой утвержден проект межевания



Перечень координат характерных точек границы территории проектирования, в  
отношении которой утвержден проект межевания  
(местная система координат Новосибирской области – МСК НСО)

Номер точки	Координаты	
	X, м	Y, м
1	499368,05	4201009,10
2	499379,46	4200993,66
3	499384,73	4200986,52
4	499396,25	4200969,36
5	499405,42	4200955,70
6	499413,73	4200944,52
7	499414,98	4200942,87
8	499460,43	4200882,92
9	499462,13	4200880,67
10	499468,13	4200867,84
11	499534,87	4200775,03
12	499564,77	4200733,46
13	499580,01	4200712,28
14	499588,94	4200718,03
15	499607,79	4200705,28
16	499622,79	4200718,46
17	499619,91	4200721,77
18	499626,99	4200728,55
19	499650,14	4200750,64
20	499651,59	4200752,03
21	499654,16	4200754,01
22	499664,05	4200761,62
23	499664,93	4200762,30
24	499709,47	4200743,42
25	499721,60	4200726,79
26	499721,20	4200726,49
27	499723,42	4200723,63
28	499723,82	4200723,92
29	499726,95	4200719,78
30	499729,50	4200721,68
31	499730,07	4200721,79
32	499737,70	4200727,46
33	499744,57	4200732,51
34	499760,07	4200743,78
35	499795,91	4200764,86
36	499880,58	4200829,80
37	499922,34	4200827,50
38	499992,63	4200751,70

Номер точки	Координаты	
	X, м	Y, м
39	500066,95	4200806,84
40	500122,94	4200864,88
41	500149,11	4200824,97
42	500190,53	4200761,82
43	500221,44	4200728,42
44	500269,89	4200676,06
45	500307,32	4200702,57
46	500336,36	4200663,74
47	500390,15	4200703,24
48	500416,91	4200679,08
49	500454,48	4200674,32
50	500496,37	4200678,63
51	500586,63	4200730,44
52	500665,60	4200783,48
53	500744,37	4200682,67
54	500773,56	4200671,93
55	500852,66	4200673,54
56	500868,06	4200685,36
57	500847,35	4200716,00
58	500874,16	4200734,00
59	500968,64	4200653,28
60	501007,68	4200619,92
61	500905,48	4200531,92
62	500995,90	4200440,83
63	500977,79	4200320,07
64	500958,73	4200209,87
65	500953,26	4200178,24
66	500950,22	4200154,23
67	500921,33	4199966,97
68	500890,76	4199829,37
69	500886,90	4199812,00
70	500887,66	4199812,22
71	500888,76	4199812,54
72	500894,82	4199813,94
73	500900,96	4199814,93
74	500907,16	4199815,55
75	500913,38	4199815,78
76	500919,60	4199815,62

Номер точки	Координаты	
	X, м	Y, м
77	500925,80	4199815,07
78	500931,95	4199814,14
79	500934,16	4199813,67
80	500938,03	4199812,84
81	500944,03	4199811,16
82	500949,90	4199809,10
83	500955,65	4199806,68
84	500978,58	4199795,02
85	501011,05	4199778,30
86	501110,57	4199727,15
87	501174,66	4199693,92
88	501181,99	4199707,34
89	501303,88	4199931,14
90	501386,54	4199885,88
91	501442,94	4199988,72
92	501588,93	4199905,70
93	501606,70	4199939,57
94	501630,58	4199925,79
95	501678,76	4199898,03
96	501693,88	4199887,35
97	501705,22	4199879,35
98	501724,15	4199862,37
99	501740,06	4199848,10
100	501741,84	4199843,40
101	501751,06	4199819,06
102	501761,87	4199808,00
103	501812,11	4199792,95
104	501818,73	4199782,24
105	501819,00	4199781,80
106	501952,42	4199719,91
107	502021,86	4199682,58
108	502052,91	4199675,37
109	502285,30	4199504,48
110	502285,30	4199504,48
111	502300,84	4199385,86
112	502343,79	4199057,93
113	502365,30	4198893,75
114	502367,40	4198893,75
115	502703,02	4198810,35
116	502715,14	4198804,25
117	502722,63	4198800,52
118	502729,85	4198796,33
119	502736,82	4198791,72
120	502743,50	4198786,67

Номер точки	Координаты	
	X, м	Y, м
121	502749,83	4198781,22
122	502755,82	4198775,37
123	502761,44	4198769,19
124	502766,67	4198762,66
125	502771,47	4198755,81
126	502775,84	4198748,69
127	502779,76	4198741,31
128	502783,23	4198733,70
129	502786,21	4198725,88
130	502788,71	4198717,90
131	502790,70	4198709,79
132	502792,19	4198701,56
133	502792,99	4198694,82
134	502780,35	4198667,99
135	502773,38	4198674,26
136	502773,59	4198677,29
137	502773,63	4198684,42
138	502773,25	4198691,53
139	502772,41	4198698,61
140	502771,15	4198705,63
141	502769,45	4198712,54
142	502767,32	4198719,32
143	502764,78	4198726,00
144	502761,83	4198732,47
145	502758,49	4198738,75
146	502754,76	4198744,83
147	502750,66	4198750,65
148	502746,22	4198756,22
149	502741,43	4198761,50
150	502736,32	4198766,47
151	502730,93	4198771,11
152	502725,24	4198775,40
153	502719,32	4198779,36
154	502713,15	4198782,92
155	502706,78	4198786,11
156	502700,22	4198788,87
157	502693,49	4198791,24
158	502686,65	4198793,17
159	502361,47	4198874,70
160	502356,73	4198874,90
161	502285,50	4198746,89
162	502055,56	4198871,86
163	501866,11	4198973,91
164	501845,11	4198985,23

Номер точки	Координаты	
	X, м	Y, м
165	501704,28	4199061,11
166	501139,97	4199371,23
167	501107,94	4199389,25
168	501112,51	4199414,76
169	501121,59	4199461,79
170	501127,40	4199491,86
171	501126,24	4199492,49
172	501138,22	4199514,43
173	501150,18	4199536,39
174	501162,16	4199558,33
175	501174,14	4199580,27
176	501186,12	4199602,22
177	501198,10	4199624,16
178	501210,08	4199646,11
179	501160,83	4199672,99
180	500951,76	4199786,29
181	500947,31	4199788,50
182	500942,72	4199790,44
183	500938,02	4199792,08
184	500933,22	4199793,43
185	500930,60	4199793,99
186	500928,36	4199794,47
187	500923,43	4199795,22
188	500918,49	4199795,66
189	500913,50	4199795,78
190	500908,53	4199795,59
191	500903,56	4199795,10
192	500898,64	4199794,30
193	500893,79	4199793,19
194	500889,02	4199791,79
195	500884,34	4199790,08
196	500883,60	4199789,76
197	500881,36	4199777,36
198	500878,59	4199762,04

Номер точки	Координаты	
	X, м	Y, м
199	500842,75	4199562,41
200	500815,39	4199440,79
201	500808,08	4199399,78
202	500693,80	4199461,78
203	500658,55	4199480,96
204	500430,16	4199605,20
205	500357,40	4199649,39
206	500375,40	4199672,11
207	500404,58	4199708,93
208	500467,11	4199787,87
209	500456,39	4199793,75
210	500417,60	4199744,62
211	500393,92	4199714,64
212	500364,74	4199677,72
213	500346,85	4199655,07
214	500166,54	4199748,68
215	500087,62	4199792,04
216	499995,22	4199841,56
217	499839,33	4199927,55
218	499813,29	4199934,32
219	499726,58	4199984,70
220	499683,62	4200010,19
221	499594,93	4200056,00
222	499501,39	4200106,63
223	499421,18	4200168,59
224	499316,64	4200292,44
225	499272,97	4200379,70
226	499245,99	4200473,76
227	499240,66	4200577,70
228	499239,97	4200591,49
229	499236,34	4200663,60
230	499280,66	4200843,47
231	499315,63	4200964,64

**2. Перечень и сведения о площади образуемых земельных участков, которые будут отнесены к территориям общего пользования или имуществу общего пользования, в том числе в отношении которых предполагаются резервирование и (или) изъятие для государственных или муниципальных нужд, о виде их разрешенного использования, в том числе возможные способы их образования**

Перечень образуемых земельных участков представлен в таблице № 2. Расположение образуемых земельных участков представлено на чертеже межевания территории (приложение № 5).

Таблица № 2

№	Условный номер земельного участка	Площадь, га.	Вид разрешенного использования	Способ образования
1	ЗУ1	0,015	Улично-дорожная сеть (12.0.1)	Раздел земельного участка 54:19:112001:5245
2	ЗУ2	0,323	Улично-дорожная сеть (12.0.1)	Раздел земельного участка 54:19:112001:5245
3	ЗУ3	0,072	Улично-дорожная сеть (12.0.1)	Перераспределение земельных участков 54:19:112001:12216, 54:19:112001:12555
4	ЗУ4	0,254	Улично-дорожная сеть (12.0.1)	Раздел земельного участка 54:19:112001:5245
5	ЗУ5	0,143	Улично-дорожная сеть (12.0.1)	Раздел земельного участка 54:19:112001:5245
6	ЗУ6	0,229	Улично-дорожная сеть (12.0.1)	Раздел земельного участка 54:19:112001:5245
7	ЗУ7	0,095	Улично-дорожная сеть (12.0.1)	Раздел земельного участка 54:19:112001:12216
8	ЗУ8	0,318	Улично-дорожная сеть (12.0.1)	Раздел земельного участка 54:19:112001:5245
9	ЗУ9	0,026	Улично-дорожная сеть (12.0.1)	Раздел земельного участка 54:19:112001:12216
10	ЗУ10	1,000	Улично-дорожная сеть (12.0.1)	Образование земельных участков из земель или земельных участков, находящихся в государственной или муниципальной собственности
11	ЗУ11	0,164	Улично-дорожная сеть (12.0.1)	Образование земельных участков из земель или земельных участков, находящихся в

				государственной или муниципальной собственности
12	ЗУ12	0,354	Улично-дорожная сеть (12.0.1)	Образование земельных участков из земель или земельных участков, находящихся в государственной или муниципальной собственности
13	ЗУ13	0,350	Улично-дорожная сеть (12.0.1)	Раздел земельного участка 54:19:112001:5245
14	ЗУ14	0,341	Улично-дорожная сеть (12.0.1)	Раздел земельного участка 54:19:112001:5245
15	ЗУ15	0,332	Улично-дорожная сеть (12.0.1)	Раздел земельного участка 54:19:112001:5245
16	ЗУ16	0,341	Улично-дорожная сеть (12.0.1)	Раздел земельного участка 54:19:112001:5245
17	ЗУ17	0,350	Улично-дорожная сеть (12.0.1)	Раздел земельного участка 54:19:112001:5245
18	ЗУ18	0,345	Улично-дорожная сеть (12.0.1)	Раздел земельного участка 54:19:112001:5245
19	ЗУ19	0,040	Улично-дорожная сеть (12.0.1)	Раздел земельного участка 54:19:112001:5245
20	ЗУ20	0,295	Улично-дорожная сеть (12.0.1)	Раздел земельного участка 54:19:112001:5245
21	ЗУ21	0,091	Улично-дорожная сеть (12.0.1)	Раздел земельного участка 54:19:112001:5245
22	ЗУ22	0,244	Улично-дорожная сеть (12.0.1)	Раздел земельного участка 54:19:112001:5245
23	ЗУ23	0,142	Улично-дорожная сеть (12.0.1)	Раздел земельного участка 54:19:112001:5245
24	ЗУ24	0,193	Улично-дорожная сеть (12.0.1)	Раздел земельного участка 54:19:112001:5245
25	ЗУ25	0,133	Улично-дорожная сеть (12.0.1)	Раздел земельного участка 54:19:112001:12216
26	ЗУ26	0,112	Улично-дорожная сеть (12.0.1)	Раздел земельного участка 54:19:112001:5245
27	ЗУ27	0,112	Улично-дорожная сеть (12.0.1)	Раздел земельного участка 54:19:112001:5245
28	ЗУ28	0,112	Улично-дорожная сеть (12.0.1)	Раздел земельного участка 54:19:112001:12216
29	ЗУ29	0,112	Улично-дорожная сеть (12.0.1)	Раздел земельного участка 54:19:112001:5245
30	ЗУ30	1,842	Улично-дорожная сеть (12.0.1)	Перераспределение земельных участков 54:19:112001:12216, 54:19:112001:5245
31	ЗУ31	0,912	Улично-дорожная сеть (12.0.1)	Перераспределение земельных участков 54:19:112001:7904,

				54:19:112001:7908
32	ЗУ32	0,233	Улично-дорожная сеть (12.0.1)	Раздел земельного участка 54:19:112001:7604
33	ЗУ33	0,426	Улично-дорожная сеть (12.0.1)	Раздел земельного участка 54:19:112001:7608
34	ЗУ34	0,379	Улично-дорожная сеть (12.0.1)	Перераспределение земельных участков 54:19:112001:7608, 54:19:112001:7908
35	ЗУ35	0,631	Улично-дорожная сеть (12.0.1)	Перераспределение земельных участков 54:19:112001:7608, 54:19:112001:7908
36	ЗУ36	3,152	Улично-дорожная сеть (12.0.1)	Перераспределение земельных участков 54:19:112001:7608, 54:19:112001:7907, 54:19:112001:8055
37	ЗУ37	0,135	Улично-дорожная сеть (12.0.1)	Перераспределение земельных участков 54:19:112001:7608, 54:19:112001:7907
38	ЗУ38	0,275	Улично-дорожная сеть (12.0.1)	Перераспределение земельных участков 54:19:112001:7608, 54:19:112001:7907
	ЗУ39	0,267	Улично-дорожная сеть (12.0.1)	Перераспределение земельных участков 54:19:112001:7608, 54:19:112001:7907
39	ЗУ40	0,428	Улично-дорожная сеть (12.0.1)	Перераспределение земельных участков 54:19:112001:7608, 54:19:112001:7907
40	ЗУ41	0,310	Улично-дорожная сеть (12.0.1)	Перераспределение земельных участков 54:19:112001:10934, 54:19:112001:7608
41	ЗУ42	0,401	Улично-дорожная сеть (12.0.1)	Перераспределение земельных участков 54:19:112001:10934, 54:19:112001:7608
42	ЗУ43	0,306	Улично-дорожная сеть (12.0.1)	Раздел земельного участка 54:19:112001:9594

43	ЗУ44	0,342	Улично-дорожная сеть (12.0.1)	Перераспределение земельных участков 54:19:112001:12284, 54:19:112001:12286
44	ЗУ45	2,011	Улично-дорожная сеть (12.0.1)	Перераспределение земельных участков 54:19:112001:10934, 54:19:112001:12285, 54:19:112001:12286, 54:19:112001:7608, 54:19:112001:7911, 54:19:112001:9594
45	ЗУ46	0,343	Улично-дорожная сеть (12.0.1)	Раздел земельного участка 54:19:112001:7608
46	ЗУ47	0,466	Улично-дорожная сеть (12.0.1)	Раздел земельного участка 54:19:112001:7608
47	ЗУ48	0,342	Улично-дорожная сеть (12.0.1)	Раздел земельного участка 54:19:112001:7608
48	ЗУ49	0,465	Улично-дорожная сеть (12.0.1)	Раздел земельного участка 54:19:112001:7608
49	ЗУ50	0,341	Улично-дорожная сеть (12.0.1)	Раздел земельного участка 54:19:112001:10934
50	ЗУ51	0,492	Улично-дорожная сеть (12.0.1)	Раздел земельного участка 54:19:112001:10934
51	ЗУ52	0,339	Улично-дорожная сеть (12.0.1)	Раздел земельного участка 54:19:112001:9594
52	ЗУ53	0,371	Улично-дорожная сеть (12.0.1)	Перераспределение земельных участков 54:19:112001:10934, 54:19:112001:12285, 54:19:112001:12286
53	ЗУ54	0,270	Улично-дорожная сеть (12.0.1)	Перераспределение земельных участков 54:19:112001:420, 54:19:112001:7902, 54:19:112001:7911
54	ЗУ55	0,293	Улично-дорожная сеть (12.0.1)	Перераспределение земельных участков 54:19:112001:10932, 54:19:112001:10934
55	ЗУ56	3,454	Улично-дорожная сеть (12.0.1)	Перераспределение земельных участков 54:19:112001:10932, 54:19:112001:10934, 54:19:112001:5245, 54:19:112001:7608, 54:19:112001:7902, 54:19:112001:7903, 54:19:112001:7904, 54:19:112001:7908, 54:19:112001:7912,



				54:19:112001:7913
56	ЗУ57	0,144	Улично-дорожная сеть (12.0.1)	Перераспределение земельных участков 54:19:112001:10932, 54:19:112001:10934
57	ЗУ58	1,271	Улично-дорожная сеть (12.0.1)	Перераспределение земельных участков 54:19:112001:10934, 54:19:112001:7608
58	ЗУ59	2,905	Улично-дорожная сеть (12.0.1)	Раздел земельного участка 54:19:112001:7608
59	ЗУ60	0,148	Улично-дорожная сеть (12.0.1)	Раздел земельного участка 54:19:112001:7608
60	ЗУ61	0,289	Улично-дорожная сеть (12.0.1)	Раздел земельного участка 54:19:112001:7608
61	ЗУ62	0,277	Улично-дорожная сеть (12.0.1)	Раздел земельного участка 54:19:112001:7608
62	ЗУ63	0,380	Улично-дорожная сеть (12.0.1)	Раздел земельного участка 54:19:112001:7608
63	ЗУ64	0,280	Улично-дорожная сеть (12.0.1)	Раздел земельного участка 54:19:112001:7608
64	ЗУ65	0,380	Улично-дорожная сеть (12.0.1)	Раздел земельного участка 54:19:112001:7608
65	ЗУ66	0,275	Улично-дорожная сеть (12.0.1)	Раздел земельного участка 54:19:112001:7608
66	ЗУ67	0,538	Улично-дорожная сеть (12.0.1)	Раздел земельного участка 54:19:112001:10934
67	ЗУ68	0,253	Улично-дорожная сеть (12.0.1)	Перераспределение земельных участков 54:19:112001:8054, 54:19:112001:8056
68	ЗУ69	0,331	Улично-дорожная сеть (12.0.1)	Раздел земельного участка 54:19:112001:7608
69	ЗУ70	0,464	Улично-дорожная сеть (12.0.1)	Раздел земельного участка 54:19:112001:7608
70	ЗУ71	0,379	Улично-дорожная сеть (12.0.1)	Раздел земельного участка 54:19:112001:7608
71	ЗУ72	0,865	Улично-дорожная сеть (12.0.1)	Перераспределение земельных участков 54:19:112001:10934, 54:19:112001:5245
72	ЗУ73	0,138	Улично-дорожная сеть (12.0.1)	Раздел земельного участка 54:19:112001:5245
73	ЗУ74	0,242	Улично-дорожная сеть (12.0.1)	Раздел земельного участка 54:19:112001:5245
74	ЗУ75	0,485	Улично-дорожная сеть (12.0.1)	Раздел земельного участка 54:19:112001:5245
75	ЗУ76	0,351	Улично-дорожная сеть (12.0.1)	Раздел земельного участка 54:19:112001:5245
	ЗУ77	0,904	Улично-дорожная сеть	Перераспределение

			(12.0.1)	земельных участков 54:19:112001:10934, 54:19:112001:1770, 54:19:112001:5245, 54:19:112001:7608
76	ЗУ78	0,794	Улично-дорожная сеть (12.0.1)	Перераспределение земельных участков 54:19:112001:1770, 54:19:112001:5245
77	ЗУ79	0,608	Улично-дорожная сеть (12.0.1)	Перераспределение земельных участков 54:19:112001:1770, 54:19:112001:5245

Схема с отображением границ образуемых земельных участков представлена на схеме № 2.

Схема границ образуемых земельных участков

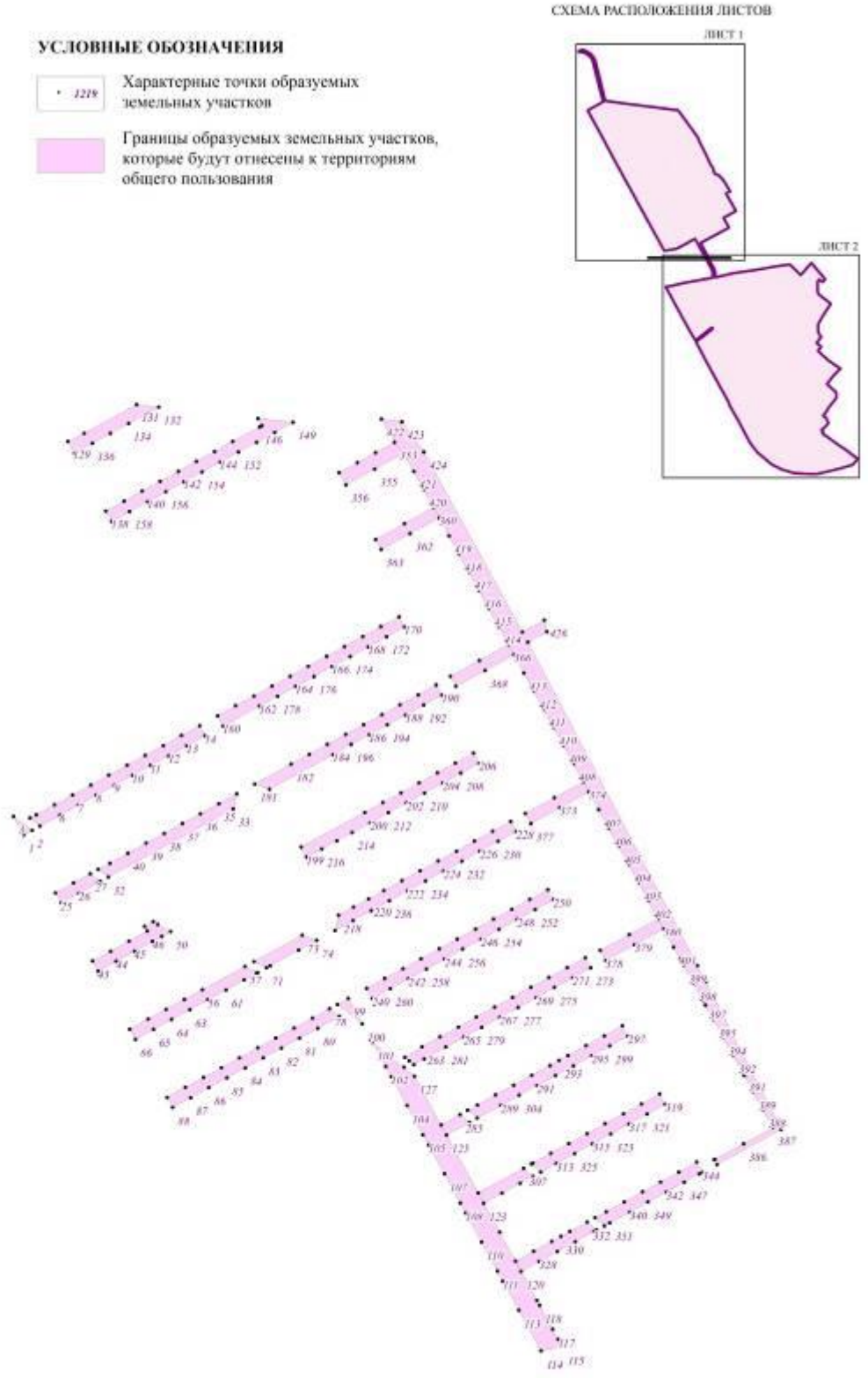
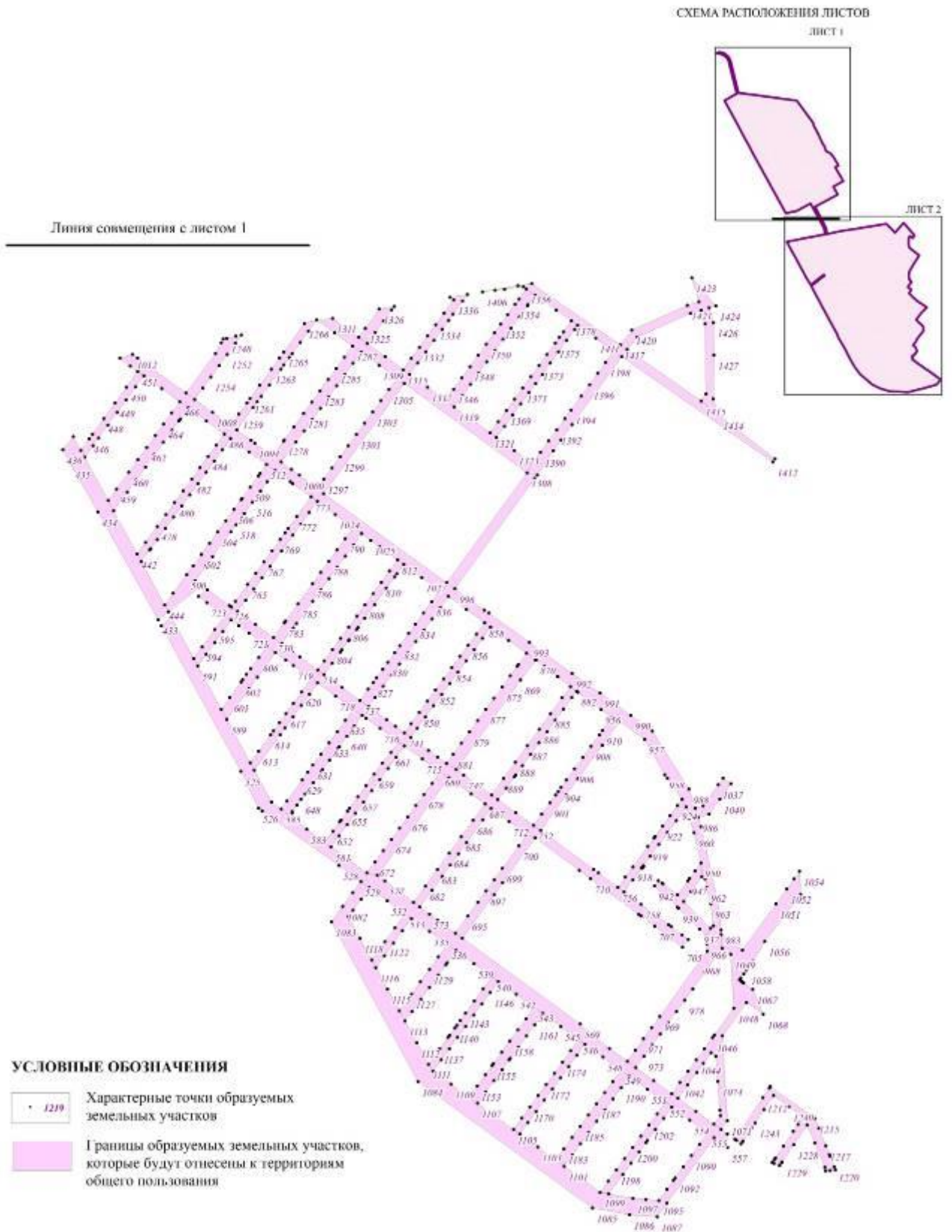


Схема границ образуемых земельных участков



Перечень координат характерных точек границ образуемых земельных участков  
(местная система координат Новосибирской области – МСК НСО)

Номер точки	Координаты	
	Х, м	У, м
ЗУ1		
1	501785,47	4199047,16
2	501790,94	4199057,37
3	501807,70	4199035,05
ЗУ2		
4	501805,49	4199054,68
5	501809,73	4199062,39
6	501821,71	4199084,35
7	501833,69	4199106,29
8	501845,67	4199128,23
9	501857,65	4199150,16
10	501869,62	4199172,10
11	501881,60	4199194,06
12	501893,58	4199216,00
13	501905,56	4199237,93
14	501917,54	4199259,89
15	501905,25	4199266,59
16	501893,27	4199244,65
17	501881,28	4199222,72
18	501869,32	4199200,78
19	501857,34	4199178,82
20	501845,36	4199156,88
21	501833,37	4199134,94
22	501821,39	4199112,99
23	501809,43	4199091,05
24	501796,24	4199067,01
ЗУ3		
25	501715,24	4199085,51
26	501727,26	4199107,51
27	501738,24	4199127,60
28	501729,01	4199139,90
29	501726,91	4199136,09
30	501714,93	4199114,15
31	501702,96	4199092,21
ЗУ4		
32	501734,26	4199149,59
33	501816,76	4199300,68
34	501835,04	4199304,93

Номер точки	Координаты	
	Х, м	У, м
35	501823,05	4199282,99
36	501811,07	4199261,05
37	501799,11	4199239,09
38	501787,13	4199217,15
39	501775,15	4199195,22
40	501763,16	4199173,28
41	501751,18	4199151,32
42	501743,51	4199137,26
ЗУ5		
43	501632,73	4199130,54
44	501644,71	4199152,48
45	501656,70	4199174,44
46	501668,88	4199196,76
47	501674,76	4199193,50
48	501680,49	4199204,04
49	501676,81	4199209,44
50	501668,36	4199225,02
51	501662,43	4199214,15
52	501656,39	4199203,08
53	501644,41	4199181,12
54	501632,43	4199159,18
55	501620,45	4199137,25
ЗУ6		
56	501598,15	4199263,35
57	501626,17	4199314,69
58	501618,69	4199330,22
59	501618,06	4199329,06
60	501609,82	4199313,95
61	501597,83	4199292,01
62	501585,87	4199270,05
63	501573,89	4199248,11
64	501561,91	4199226,18
65	501549,92	4199204,24
66	501537,94	4199182,30
67	501550,23	4199175,58
68	501562,21	4199197,52
69	501574,19	4199219,47
70	501586,17	4199241,41

Номер точки	Координаты	
	Х, м	У, м
3У7		
71	501624,60	4199341,02
72	501632,13	4199325,62
73	501664,02	4199384,05
74	501657,72	4199401,73
75	501657,72	4199401,72
76	501645,74	4199379,78
77	501627,04	4199345,51
3У8		
78	501575,05	4199417,17
79	501565,60	4199429,15
80	501551,27	4199402,88
81	501539,29	4199380,94
82	501527,31	4199358,98
83	501515,33	4199337,04
84	501503,35	4199315,11
85	501491,37	4199293,17
86	501479,40	4199271,23
87	501467,42	4199249,27
88	501455,44	4199227,33
89	501467,73	4199220,62
90	501479,70	4199242,57
91	501491,68	4199264,51
92	501503,66	4199286,45
93	501515,64	4199308,39
94	501527,62	4199330,34
95	501539,60	4199352,28
96	501551,59	4199374,22
97	501563,65	4199396,27
3У9		
98	501580,31	4199426,80
99	501587,51	4199440,07
100	501556,64	4199456,71
3У10		
101	501534,47	4199468,71
102	501505,01	4199485,09
103	501492,72	4199491,81
104	501457,60	4199510,97
105	501422,50	4199530,14
106	501410,22	4199536,86
107	501375,11	4199556,01
108	501340,01	4199575,17
109	501327,71	4199581,89
110	501292,60	4199601,04

Номер точки	Координаты	
	Х, м	У, м
111	501257,47	4199620,24
112	501245,17	4199626,95
113	501210,08	4199646,11
114	501160,83	4199672,99
115	501165,77	4199698,78
116	501174,66	4199693,92
117	501186,94	4199687,20
118	501216,03	4199671,34
119	501222,06	4199668,05
120	501257,16	4199648,89
121	501269,47	4199642,17
122	501304,58	4199623,00
123	501339,69	4199603,83
124	501351,99	4199597,13
125	501422,20	4199558,78
126	501434,23	4199552,21
127	501493,45	4199519,89
128	501504,14	4199507,24
3У11		
129	502261,54	4199100,59
130	502271,41	4199120,38
131	502306,25	4199183,73
132	502303,18	4199210,45
133	502295,32	4199196,07
134	502283,29	4199174,13
135	502271,29	4199152,21
136	502259,28	4199130,29
137	502247,26	4199108,39
3У12		
138	502177,35	4199146,54
139	502189,36	4199168,46
140	502201,36	4199190,38
141	502213,37	4199212,32
142	502225,38	4199234,26
143	502237,37	4199256,18
144	502249,40	4199278,10
145	502261,41	4199300,02
146	502279,19	4199332,58
147	502280,67	4199335,30
148	502289,37	4199330,66
149	502284,54	4199372,84
150	502272,56	4199350,90
151	502260,60	4199328,96
152	502248,61	4199307,03

Номер точки	Координаты	
	Х, м	У, м
153	502236,63	4199285,07
154	502224,65	4199263,13
155	502212,67	4199241,18
156	502200,69	4199219,24
157	502188,71	4199197,30
158	502176,73	4199175,36
159	502164,74	4199153,42
3У13		
160	501929,51	4199281,84
161	501941,50	4199303,77
162	501953,49	4199325,72
163	501965,47	4199347,66
164	501977,45	4199369,60
165	501989,41	4199391,54
166	502001,39	4199413,49
167	502013,38	4199435,43
168	502025,36	4199457,37
169	502037,32	4199479,32
170	502049,30	4199501,26
171	502037,02	4199507,97
172	502025,04	4199486,03
173	502013,07	4199464,09
174	502001,09	4199442,13
175	501989,11	4199420,19
176	501977,13	4199398,26
177	501965,15	4199376,32
178	501953,17	4199354,36
179	501941,19	4199332,42
180	501917,23	4199288,55
3У14		
181	501847,00	4199326,88
182	501870,96	4199370,76
183	501882,95	4199392,70
184	501894,93	4199414,63
185	501906,91	4199436,59
186	501918,89	4199458,53
187	501930,87	4199480,47
188	501942,85	4199502,42
189	501954,83	4199524,36
190	501966,81	4199546,30
191	501954,51	4199553,02
192	501942,53	4199531,06
193	501930,57	4199509,12
194	501918,59	4199487,19

Номер точки	Координаты	
	Х, м	У, м
195	501906,60	4199465,25
196	501894,62	4199443,29
197	501882,64	4199421,35
198	501840,72	4199344,55
3У15		
199	501770,49	4199382,89
200	501812,45	4199459,65
201	501824,43	4199481,63
202	501836,38	4199503,56
203	501848,36	4199525,50
204	501860,34	4199547,46
205	501872,32	4199569,40
206	501884,30	4199591,33
207	501872,01	4199598,04
208	501860,03	4199576,12
209	501848,05	4199554,16
210	501836,06	4199532,21
211	501824,10	4199510,28
212	501812,12	4199488,35
213	501800,14	4199466,41
214	501788,31	4199444,43
215	501778,34	4199426,19
216	501768,35	4199407,90
217	501758,32	4199389,54
3У16		
218	501687,99	4199427,94
219	501697,99	4199446,27
220	501707,90	4199464,41
221	501717,94	4199482,78
222	501729,93	4199504,72
223	501741,91	4199526,68
224	501753,89	4199548,62
225	501765,85	4199570,56
226	501777,83	4199592,49
227	501789,82	4199614,45
228	501801,80	4199636,39
229	501789,51	4199643,09
230	501777,53	4199621,15
231	501765,55	4199599,21
232	501753,57	4199577,26
233	501741,59	4199555,30
234	501729,61	4199533,38
235	501717,63	4199511,44
236	501705,65	4199489,49

Номер точки	Координаты	
	Х, м	У, м
237	501693,67	4199467,55
238	501681,69	4199445,61
239	501669,71	4199423,66
3У17		
240	501599,49	4199462,01
241	501611,48	4199483,94
242	501623,46	4199505,88
243	501635,44	4199527,84
244	501647,40	4199549,78
245	501659,39	4199571,71
246	501671,37	4199593,65
247	501683,35	4199615,61
248	501695,33	4199637,55
249	501707,31	4199659,49
250	501719,29	4199681,42
251	501707,01	4199688,14
252	501695,03	4199666,19
253	501683,04	4199644,25
254	501671,06	4199622,29
255	501659,08	4199600,36
256	501647,10	4199578,42
257	501635,12	4199556,48
258	501623,15	4199534,52
259	501611,17	4199512,58
260	501599,19	4199490,65
261	501587,24	4199468,78
3У18		
262	501516,29	4199508,37
263	501528,97	4199528,98
264	501540,95	4199550,92
265	501552,93	4199572,87
266	501564,91	4199594,81
267	501576,89	4199616,75
268	501588,87	4199638,71
269	501600,84	4199660,64
270	501612,82	4199682,58
271	501624,80	4199704,54
272	501636,78	4199726,48
273	501624,49	4199733,18
274	501612,50	4199711,22
275	501600,54	4199689,29
276	501588,56	4199667,35
277	501576,58	4199645,41
278	501564,60	4199623,45

Номер точки	Координаты	
	Х, м	У, м
279	501552,61	4199601,51
280	501540,65	4199579,58
281	501528,67	4199557,64
282	501514,22	4199531,72
283	501507,31	4199519,10
284	501511,90	4199513,56
3У19		
126	501434,23	4199552,21
285	501446,85	4199574,99
286	501437,21	4199586,38
125	501422,20	4199558,78
3У20		
287	501452,05	4199584,35
288	501458,44	4199595,97
289	501470,42	4199617,91
290	501482,40	4199639,85
291	501494,38	4199661,80
292	501506,37	4199683,74
293	501512,40	4199694,79
294	501518,35	4199705,68
295	501530,33	4199727,62
296	501542,29	4199749,56
297	501554,27	4199771,50
298	501541,99	4199778,21
299	501530,01	4199756,28
300	501518,03	4199734,34
301	501506,05	4199712,38
302	501494,07	4199690,44
303	501482,09	4199668,51
304	501470,11	4199646,57
305	501458,13	4199624,63
306	501442,37	4199595,79
3У21		
124	501351,99	4199597,13
307	501381,77	4199651,91
308	501372,16	4199663,32
309	501363,65	4199647,73
310	501351,67	4199625,77
123	501339,69	4199603,83
3У22		
311	501387,00	4199661,30
312	501387,92	4199662,95
313	501399,90	4199684,88
314	501411,88	4199706,84



Номер точки	Координаты	
	Х, м	У, м
315	501423,84	4199728,78
316	501435,81	4199750,73
317	501447,79	4199772,69
318	501459,79	4199794,59
319	501471,77	4199816,55
320	501459,48	4199823,25
321	501447,48	4199801,33
322	501435,50	4199779,37
323	501423,52	4199757,44
324	501411,58	4199735,50
325	501399,59	4199713,56
326	501387,61	4199691,60
327	501377,31	4199672,72
3У23		
121	501269,47	4199642,17
328	501281,45	4199664,10
329	501293,43	4199686,04
330	501299,42	4199697,01
331	501305,41	4199708,00
332	501316,74	4199728,79
333	501307,07	4199740,23
334	501305,11	4199736,64
335	501293,13	4199714,70
336	501281,14	4199692,76
337	501269,16	4199670,81
120	501257,16	4199648,89
3У24		
338	501321,90	4199738,24
339	501329,36	4199751,89
340	501341,34	4199773,83
341	501353,30	4199795,77
342	501365,29	4199817,72
343	501377,27	4199839,66
344	501389,25	4199861,60
345	501376,94	4199868,30
346	501374,84	4199864,46
347	501364,98	4199846,37
348	501353,00	4199824,43
349	501341,02	4199802,49
350	501329,04	4199780,53
351	501315,76	4199756,16
352	501312,22	4199749,69
3У25		
353	502260,49	4199495,75

Номер точки	Координаты	
	Х, м	У, м
354	502247,32	4199507,09
355	502228,15	4199471,98
356	502208,99	4199436,88
357	502223,90	4199428,75
358	502235,88	4199450,68
359	502247,86	4199472,62
3У26		
360	502181,49	4199543,02
361	502169,20	4199549,74
362	502150,04	4199514,63
363	502130,86	4199479,53
364	502143,16	4199472,81
365	502162,32	4199507,91
3У27		
366	502015,60	4199633,58
367	502003,32	4199640,28
368	501984,14	4199605,18
369	501964,99	4199570,09
370	501977,27	4199563,38
371	501996,43	4199598,47
3У28		
372	501811,38	4199653,94
373	501830,53	4199689,05
374	501849,71	4199724,16
375	501837,41	4199730,88
376	501818,25	4199695,75
377	501799,09	4199660,64
3У29		
378	501645,50	4199744,50
379	501664,66	4199779,59
380	501683,83	4199814,72
381	501671,53	4199821,42
382	501652,37	4199786,31
383	501633,20	4199751,20
3У30		
384	501392,38	4199882,70
385	501392,71	4199883,30
386	501411,64	4199918,03
387	501431,02	4199953,29
388	501452,79	4199941,33
389	501474,59	4199929,36
390	501493,89	4199918,78
391	501496,42	4199917,39
392	501518,28	4199905,39

Номер точки	Координаты	
	Х, м	У, м
393	501518,94	4199905,02
394	501540,13	4199893,40
395	501561,99	4199881,41
396	501579,27	4199871,93
397	501583,85	4199869,41
398	501605,74	4199857,40
399	501627,66	4199845,37
400	501634,70	4199841,53
401	501649,59	4199833,40
381	501671,53	4199821,42
380	501683,83	4199814,72
402	501705,76	4199802,72
403	501727,72	4199790,75
404	501749,65	4199778,77
405	501771,59	4199766,79
406	501793,53	4199754,81
407	501815,77	4199742,69
375	501837,41	4199730,88
374	501849,71	4199724,16
408	501871,65	4199712,16
409	501893,61	4199700,20
410	501915,54	4199688,21
411	501937,48	4199676,23
412	501959,43	4199664,26
413	501981,37	4199652,26
367	502003,32	4199640,28
366	502015,60	4199633,58
414	502037,54	4199621,61
415	502059,49	4199609,63
416	502081,43	4199597,65
417	502103,38	4199585,67
418	502125,32	4199573,70
419	502147,26	4199561,72
361	502169,20	4199549,74
360	502181,49	4199543,02
420	502203,44	4199531,05
421	502225,38	4199519,07
354	502247,32	4199507,09
353	502260,49	4199495,75
422	502288,54	4199479,79
423	502285,30	4199504,49
424	502248,61	4199531,47
425	502030,72	4199650,40
426	502045,34	4199677,12

Номер точки	Координаты	
	Х, м	У, м
427	502031,19	4199680,42
428	502018,45	4199657,10
429	501627,42	4199862,27
430	501607,70	4199872,32
431	501429,05	4199963,38
432	501386,54	4199885,87
3У31		
433	500375,39	4199672,12
434	500570,09	4199563,08
435	500656,40	4199514,53
436	500682,20	4199500,02
437	500705,98	4199519,22
438	500681,29	4199532,61
439	500668,75	4199539,39
440	500590,63	4199581,76
441	500572,11	4199591,79
442	500494,10	4199634,09
443	500480,43	4199641,49
444	500402,45	4199683,79
445	500389,99	4199690,54
3У32		
438	500681,29	4199532,61
446	500702,14	4199547,74
447	500710,10	4199553,51
448	500738,30	4199573,92
449	500766,50	4199594,32
450	500794,71	4199614,73
451	500822,91	4199635,13
452	500815,62	4199646,15
453	500795,38	4199631,47
454	500771,75	4199614,31
455	500749,62	4199598,27
456	500726,42	4199581,44
457	500703,26	4199564,66
458	500689,29	4199554,51
439	500668,75	4199539,39
3У33		
440	500590,63	4199581,76
459	500611,32	4199596,79
460	500641,60	4199618,77
461	500664,61	4199635,45
462	500686,43	4199651,27
463	500707,94	4199666,88
464	500728,19	4199681,56

Номер точки	Координаты	
	Х, м	У, м
465	500748,42	4199696,22
466	500768,64	4199710,90
467	500757,49	4199726,27
468	500737,24	4199711,59
469	500734,01	4199709,24
470	500717,02	4199696,93
471	500695,32	4199681,19
472	500673,29	4199665,21
473	500650,85	4199648,95
474	500628,32	4199632,61
475	500605,70	4199616,20
476	500592,82	4199606,82
441	500572,11	4199591,79
3У34		
442	500494,10	4199634,09
477	500514,82	4199649,10
478	500543,99	4199670,25
479	500565,40	4199685,79
480	500586,96	4199701,43
481	500608,34	4199716,93
482	500629,57	4199732,32
483	500649,81	4199747,00
484	500670,04	4199761,69
485	500690,28	4199776,37
486	500710,52	4199791,05
487	500702,30	4199802,37
488	500682,06	4199787,69
489	500661,82	4199773,02
490	500641,59	4199758,34
491	500621,35	4199743,66
492	500601,11	4199728,98
493	500580,88	4199714,31
494	500560,63	4199699,62
495	500540,39	4199684,97
496	500520,15	4199670,29
497	500503,95	4199658,54
498	500501,43	4199656,38
443	500480,43	4199641,49
3У35		
444	500402,45	4199683,79
499	500423,22	4199698,83
500	500456,99	4199723,30
501	500473,19	4199735,04
502	500493,43	4199749,73

Номер точки	Координаты	
	Х, м	У, м
503	500513,67	4199764,39
504	500533,91	4199779,07
505	500554,14	4199793,75
506	500574,37	4199808,42
507	500592,28	4199821,40
508	500594,61	4199823,10
509	500614,86	4199837,78
510	500635,09	4199852,45
511	500639,13	4199855,39
512	500655,33	4199867,13
513	500644,34	4199882,63
514	500624,56	4199868,29
515	500607,86	4199856,18
516	500587,61	4199841,49
517	500567,39	4199826,83
518	500547,14	4199812,15
519	500534,06	4199802,64
520	500489,35	4199770,22
521	500473,36	4199758,59
522	500445,75	4199738,57
523	500437,33	4199750,26
445	500389,99	4199690,54
3У36		
524	500364,74	4199677,71
525	500102,58	4199820,78
526	500036,14	4199852,77
527	500031,46	4199859,33
528	499932,90	4199997,46
529	499904,14	4200037,13
530	499892,78	4200052,34
531	499881,05	4200068,54
532	499869,29	4200084,73
533	499845,80	4200117,12
534	499837,58	4200128,44
535	499814,12	4200160,83
536	499790,62	4200193,20
537	499779,46	4200208,58
538	499767,74	4200224,76
539	499755,98	4200240,97
540	499732,50	4200273,34
541	499724,28	4200284,68
542	499700,80	4200317,05
543	499677,30	4200349,44
544	499666,34	4200364,94

Номер точки	Координаты	
	Х, м	У, м
545	499642,84	4200397,33
546	499619,38	4200429,72
547	499611,16	4200441,04
548	499587,67	4200473,43
549	499564,19	4200505,80
550	499552,91	4200521,10
551	499529,43	4200553,47
552	499505,94	4200585,86
553	499497,72	4200597,19
554	499474,23	4200629,56
555	499450,77	4200661,95
556	499442,24	4200673,98
557	499425,02	4200698,17
558	499449,24	4200697,36
559	499457,48	4200686,29
560	499466,73	4200673,54
561	499490,21	4200641,16
562	499513,69	4200608,77
563	499521,79	4200597,35
564	499545,27	4200564,96
565	499568,76	4200532,59
566	499580,04	4200517,29
567	499603,53	4200484,92
568	499627,01	4200452,53
569	499647,33	4200432,57
570	499801,93	4200220,14
571	499811,01	4200207,64
572	499834,52	4200175,37
573	499845,24	4200160,66
574	499857,99	4200143,12
575	499866,16	4200132,02
576	499884,77	4200107,51
577	499905,35	4200080,45
578	499915,55	4200067,04
579	499919,31	4200048,13
580	499943,01	4200015,66
581	499966,52	4199983,46
582	499974,53	4199972,05
583	499998,03	4199939,68
584	500017,21	4199913,96
585	500034,78	4199893,43
586	500047,17	4199876,38
587	500104,59	4199845,27
588	500118,23	4199837,87

Номер точки	Координаты	
	Х, м	У, м
589	500196,16	4199795,62
590	500214,63	4199785,59
591	500292,65	4199743,31
592	500306,04	4199736,05
593	500379,40	4199696,27
3У37		
592	500306,04	4199736,05
594	500326,75	4199751,09
595	500358,35	4199774,03
596	500383,19	4199792,06
597	500375,12	4199803,16
598	500354,89	4199788,46
599	500334,66	4199773,78
600	500313,39	4199758,34
591	500292,65	4199743,31
3У38		
590	500214,63	4199785,59
601	500235,39	4199800,62
602	500263,84	4199821,23
603	500267,43	4199823,84
604	500277,36	4199831,06
605	500287,65	4199838,52
606	500307,90	4199853,20
607	500328,13	4199867,90
608	500316,98	4199883,29
609	500292,64	4199865,62
610	500272,41	4199850,93
611	500252,18	4199836,24
612	500251,09	4199835,46
589	500196,16	4199795,62
3У39		
588	500118,23	4199837,87
613	500138,96	4199852,92
614	500168,83	4199874,60
615	500175,74	4199879,63
616	500190,81	4199890,54
617	500207,06	4199902,34
618	500225,39	4199915,64
619	500225,43	4199915,67
620	500245,65	4199930,36
621	500269,99	4199948,03
622	500261,77	4199959,35
623	500241,53	4199944,67
624	500221,30	4199929,99

Номер точки	Координаты	
	Х, м	У, м
625	500201,07	4199915,30
626	500180,83	4199900,62
627	500168,77	4199891,85
587	500104,59	4199845,27
ЗУ40		
585	500034,78	4199893,43
628	500049,00	4199903,75
629	500087,18	4199931,48
630	500101,16	4199941,63
631	500113,61	4199950,67
632	500133,85	4199965,35
633	500154,08	4199980,05
634	500174,31	4199994,73
635	500194,54	4200009,41
636	500214,77	4200024,11
637	500203,61	4200039,48
638	500184,69	4200025,72
639	500179,96	4200022,33
640	500166,09	4200012,26
641	500146,89	4199998,30
642	500143,65	4199995,95
643	500122,68	4199980,73
644	500105,68	4199968,40
645	500102,45	4199966,05
646	500082,22	4199951,35
647	500061,99	4199936,67
648	500051,87	4199929,33
649	500041,75	4199921,99
650	500029,83	4199913,44
651	500027,32	4199913,46
584	500017,21	4199913,96
ЗУ41		
582	499974,53	4199972,05
652	499994,76	4199986,73
653	500011,35	4199998,78
654	500014,99	4200001,43
655	500030,84	4200012,92
656	500036,08	4200016,72
657	500056,79	4200031,77
658	500077,04	4200046,45
659	500097,27	4200061,13
660	500117,49	4200075,83
661	500137,28	4200091,25
662	500155,65	4200105,59

Номер точки	Координаты	
	Х, м	У, м
663	500148,40	4200115,54
664	500128,16	4200100,86
665	500107,93	4200086,18
666	500087,70	4200071,49
667	500067,47	4200056,80
668	500047,24	4200042,11
669	500027,00	4200027,43
670	500006,80	4200012,70
671	499986,57	4199998,02
581	499966,52	4199983,46
ЗУ42		
579	499919,31	4200048,13
672	499939,55	4200062,81
673	499959,78	4200077,49
674	499980,01	4200092,17
675	500000,24	4200106,85
676	500020,47	4200121,55
677	500040,71	4200136,23
678	500060,94	4200150,93
679	500081,17	4200165,60
680	500101,40	4200180,30
681	500090,77	4200195,80
578	499915,55	4200067,04
ЗУ43		
575	499866,16	4200132,02
682	499895,72	4200153,45
683	499925,37	4200174,87
684	499955,05	4200196,37
685	499984,70	4200217,87
686	500014,36	4200239,38
687	500043,96	4200260,93
688	500035,52	4200272,00
689	500015,20	4200257,27
690	499974,51	4200227,77
691	499954,18	4200213,00
692	499933,84	4200198,27
693	499913,50	4200183,52
694	499888,49	4200165,36
574	499857,99	4200143,12
ЗУ44		
571	499811,01	4200207,64
695	499841,69	4200229,83
696	499866,76	4200247,99
697	499887,10	4200262,74

Номер точки	Координаты	
	Х, м	У, м
698	499907,44	4200277,47
699	499927,78	4200292,22
700	499968,45	4200321,72
701	499988,78	4200336,45
702	499982,95	4200351,27
703	499902,07	4200292,68
704	499880,73	4200277,22
570	499801,93	4200220,14
ЗУ45		
705	499785,65	4200617,02
706	499809,12	4200585,79
707	499823,53	4200566,60
708	499841,61	4200542,20
709	499844,89	4200537,75
710	499909,04	4200451,08
711	499924,21	4200430,61
702	499982,95	4200351,27
701	499988,78	4200336,45
712	500012,15	4200304,23
688	500035,52	4200272,00
687	500043,96	4200260,93
713	500061,95	4200236,05
714	500080,17	4200210,62
681	500090,77	4200195,80
680	500101,40	4200180,30
715	500124,90	4200147,93
663	500148,40	4200115,54
662	500155,65	4200105,59
716	500180,12	4200071,85
717	500198,61	4200046,36
637	500203,61	4200039,48
636	500214,77	4200024,11
718	500238,28	4199991,74
622	500261,77	4199959,35
621	500269,99	4199948,03
719	500293,49	4199915,66
720	500303,59	4199901,75
608	500316,98	4199883,29
607	500328,13	4199867,90
721	500351,62	4199835,51
722	500365,14	4199816,88
597	500375,12	4199803,16
596	500383,19	4199792,06
723	500406,69	4199759,69

Номер точки	Координаты	
	Х, м	У, м
724	500417,60	4199744,62
725	500430,04	4199760,39
726	500401,37	4199800,22
727	500399,00	4199803,51
728	500390,77	4199814,83
729	500367,29	4199847,22
730	500343,81	4199879,61
731	500332,60	4199894,74
732	500318,74	4199913,56
733	500308,95	4199927,21
734	500285,46	4199959,60
735	500277,25	4199970,92
736	500253,77	4200003,29
737	500230,28	4200035,68
738	500219,17	4200051,15
739	500195,69	4200083,39
740	500183,90	4200099,51
741	500172,11	4200115,67
742	500163,80	4200127,05
743	500140,25	4200159,30
744	500128,46	4200175,44
745	500116,67	4200191,58
746	500106,01	4200209,27
747	500096,30	4200222,64
748	500077,71	4200248,28
749	500060,03	4200272,65
750	500051,83	4200283,99
751	500028,52	4200316,11
752	500005,22	4200348,23
753	499996,37	4200361,03
754	499925,98	4200456,43
755	499919,36	4200465,18
756	499893,56	4200500,39
757	499885,36	4200511,62
758	499862,95	4200541,98
759	499847,52	4200562,79
760	499826,01	4200591,94
761	499822,56	4200596,42
762	499808,26	4200616,01
763	499799,87	4200627,35
705	499785,65	4200617,02
ЗУ46		
727	500399,00	4199803,51
764	500409,18	4199810,90

Номер точки	Координаты	
	Х, м	У, м
765	500439,47	4199832,86
766	500459,70	4199847,54
767	500479,92	4199862,22
768	500500,17	4199876,90
769	500520,41	4199891,59
770	500532,47	4199900,32
771	500540,56	4199906,18
772	500561,92	4199921,69
773	500597,32	4199947,36
774	500589,10	4199958,69
775	500568,85	4199944,01
776	500548,63	4199929,33
777	500528,40	4199914,65
778	500499,99	4199894,19
779	500471,72	4199873,56
780	500451,49	4199858,88
781	500431,25	4199844,20
782	500411,00	4199829,52
728	500390,77	4199814,83
3У47		
730	500343,81	4199879,61
783	500370,44	4199898,91
784	500373,46	4199901,09
785	500404,44	4199923,57
786	500440,96	4199950,04
787	500461,18	4199964,74
788	500481,42	4199979,42
789	500501,66	4199994,09
790	500521,89	4200008,77
791	500542,13	4200023,45
792	500530,76	4200038,69
793	500510,51	4200024,01
794	500490,29	4200009,32
795	500470,04	4199994,64
796	500449,80	4199979,98
797	500429,59	4199965,30
798	500409,34	4199950,61
799	500389,10	4199935,93
800	500368,86	4199921,27
801	500360,75	4199915,39
802	500355,31	4199911,42
731	500332,60	4199894,74
3У48		
734	500285,46	4199959,60

Номер точки	Координаты	
	Х, м	У, м
803	500301,67	4199971,34
804	500321,90	4199986,03
805	500342,12	4200000,71
806	500362,37	4200015,39
807	500382,61	4200030,05
808	500402,85	4200044,74
809	500423,09	4200059,42
810	500443,32	4200074,10
811	500463,55	4200088,76
812	500483,79	4200103,44
813	500475,57	4200114,78
814	500458,25	4200102,22
815	500452,87	4200098,29
816	500432,43	4200083,29
817	500403,09	4200062,05
818	500378,44	4200044,30
819	500361,85	4200032,27
820	500358,19	4200029,62
821	500339,46	4200016,04
822	500337,97	4200014,95
823	500321,37	4200002,92
824	500317,74	4200000,27
825	500297,49	4199985,59
735	500277,25	4199970,92
3У49		
737	500230,28	4200035,68
826	500250,52	4200050,35
827	500262,62	4200059,13
828	500271,36	4200065,46
829	500286,72	4200076,62
830	500299,16	4200085,64
831	500316,49	4200098,20
832	500328,78	4200107,12
833	500351,18	4200123,33
834	500367,92	4200135,46
835	500388,15	4200150,16
836	500408,40	4200164,84
837	500428,63	4200179,52
838	500417,60	4200195,03
839	500397,38	4200180,33
840	500377,15	4200165,65
841	500356,92	4200150,97
842	500336,69	4200136,29
843	500316,45	4200121,59

Номер точки	Координаты	
	Х, м	У, м
844	500296,22	4200106,91
845	500275,99	4200092,22
846	500255,76	4200077,54
847	500245,65	4200070,18
848	500235,53	4200062,84
738	500219,17	4200051,15
3У50		
741	500172,11	4200115,67
849	500188,53	4200127,58
850	500208,76	4200142,28
851	500229,00	4200156,96
852	500249,24	4200171,66
853	500269,46	4200186,33
854	500289,69	4200201,03
855	500309,72	4200215,71
856	500329,88	4200230,47
857	500350,04	4200245,24
858	500370,37	4200260,14
859	500362,39	4200271,09
860	500342,17	4200256,39
861	500321,94	4200241,73
862	500301,69	4200227,05
863	500281,47	4200212,35
864	500261,24	4200197,67
865	500241,01	4200182,98
866	500220,77	4200168,30
867	500200,54	4200153,60
868	500180,31	4200138,92
742	500163,80	4200127,05
3У51		
745	500116,67	4200191,58
746	500106,01	4200209,27
869	500267,30	4200325,10
870	500303,41	4200352,90
871	500315,40	4200335,83
872	500295,18	4200321,15
873	500291,85	4200318,73
874	500274,95	4200306,45
875	500254,70	4200291,79
876	500234,46	4200277,09
877	500214,25	4200262,41
878	500194,00	4200247,72
879	500173,77	4200233,04
880	500153,55	4200218,34

Номер точки	Координаты	
	Х, м	У, м
881	500133,32	4200203,66
3У52		
882	500247,07	4200425,92
883	500255,49	4200414,68
884	500235,30	4200399,73
885	500206,56	4200378,88
886	500178,36	4200358,42
887	500148,76	4200336,97
888	500119,20	4200315,52
889	500089,70	4200294,15
749	500060,03	4200272,65
750	500051,83	4200283,99
890	500072,22	4200298,79
891	500092,63	4200313,59
892	500096,28	4200316,24
893	500113,03	4200328,41
894	500133,44	4200343,21
895	500153,83	4200358,00
896	500174,24	4200372,80
897	500194,65	4200387,60
898	500215,06	4200402,40
899	500235,46	4200417,22
3У53		
752	500005,22	4200348,23
900	500025,63	4200363,01
901	500046,03	4200377,83
902	500059,87	4200387,86
903	500066,44	4200392,63
904	500073,45	4200397,72
905	500086,83	4200407,42
906	500107,26	4200422,22
907	500127,65	4200437,02
908	500148,06	4200451,82
909	500168,29	4200466,81
910	500176,40	4200472,42
911	500188,94	4200481,44
912	500199,82	4200489,28
913	500192,91	4200503,11
914	500149,85	4200471,98
915	500089,02	4200428,00
916	500060,83	4200407,63
753	499996,37	4200361,03
3У54		
756	499893,56	4200500,39



Номер точки	Координаты	
	Х, м	У, м
917	499911,99	4200513,79
918	499930,43	4200527,28
919	499967,30	4200554,19
920	499982,52	4200565,24
921	499985,75	4200567,61
922	500004,18	4200581,03
923	500022,58	4200594,47
924	500040,98	4200607,91
925	500052,16	4200615,99
926	500038,09	4200623,16
927	500013,80	4200605,41
928	499992,42	4200589,79
929	499970,99	4200574,15
930	499949,56	4200558,52
931	499932,31	4200545,93
932	499931,61	4200546,90
933	499928,28	4200544,46
934	499929,01	4200543,47
935	499928,20	4200542,84
936	499906,77	4200527,25
757	499885,36	4200511,62
3У55		
937	499818,60	4200647,54
938	499832,60	4200633,44
939	499856,04	4200609,27
940	499857,94	4200607,34
941	499878,36	4200585,33
942	499896,18	4200566,17
943	499905,75	4200573,22
944	499900,84	4200580,08
945	499899,99	4200581,24
946	499880,20	4200607,84
947	499905,39	4200626,24
948	499909,63	4200629,33
949	499923,23	4200639,22
950	499937,84	4200649,87
951	499912,80	4200651,47
952	499886,23	4200631,82
953	499868,28	4200619,08
954	499819,52	4200667,26
955	499805,59	4200659,85
3У56		
956	500214,14	4200470,05
912	500199,82	4200489,28

Номер точки	Координаты	
	Х, м	У, м
913	500192,91	4200503,11
957	500160,56	4200548,46
958	500096,59	4200585,00
959	500090,21	4200589,47
925	500052,16	4200615,99
926	500038,09	4200623,16
960	499992,15	4200637,61
950	499937,84	4200649,87
951	499912,80	4200651,47
961	499908,52	4200657,53
962	499893,22	4200660,27
963	499864,14	4200667,63
964	499824,64	4200672,45
954	499819,52	4200667,26
955	499805,59	4200659,85
965	499794,11	4200660,47
966	499791,18	4200660,62
967	499778,59	4200661,30
968	499762,17	4200649,39
969	499660,99	4200575,99
970	499640,74	4200561,33
971	499620,52	4200546,65
972	499600,27	4200531,97
566	499580,04	4200517,29
565	499568,76	4200532,59
973	499588,99	4200547,25
974	499609,23	4200561,93
975	499629,46	4200576,62
976	499649,71	4200591,30
977	499669,93	4200605,96
978	499690,18	4200620,64
979	499710,41	4200635,33
980	499741,49	4200657,84
981	499783,77	4200688,51
982	499808,56	4200686,46
983	499816,86	4200686,24
984	499867,89	4200680,51
985	500002,69	4200649,89
986	500019,40	4200644,83
987	500036,17	4200639,78
988	500070,63	4200628,59
989	500175,01	4200562,46
990	500203,56	4200523,75
991	500243,68	4200468,18

Номер точки	Координаты	
	Х, м	У, м
992	500279,20	4200417,54
993	500335,00	4200340,84
994	500387,95	4200268,05
995	500393,38	4200259,68
996	500431,53	4200206,60
997	500442,23	4200191,99
998	500603,11	4199969,85
999	500612,70	4199958,51
1000	500636,20	4199926,12
1001	500646,70	4199912,25
1002	500660,16	4199893,40
1003	500670,84	4199878,37
1004	500694,32	4199846,00
1005	500699,30	4199839,13
1006	500717,80	4199813,61
1007	500726,02	4199802,29
1008	500749,50	4199769,90
1009	500773,00	4199737,51
1010	500784,48	4199721,99
1011	500847,52	4199634,76
1012	500854,10	4199625,60
1013	500846,98	4199602,88
1014	500832,75	4199621,39
1015	500823,13	4199634,81
451	500822,91	4199635,13
452	500815,62	4199646,15
1016	500792,14	4199678,52
466	500768,64	4199710,90
467	500757,49	4199726,27
1017	500745,74	4199742,47
1018	500734,01	4199758,66
486	500710,52	4199791,05
487	500702,30	4199802,37
1019	500686,43	4199824,28
1020	500678,07	4199835,78
512	500655,33	4199867,13
513	500644,34	4199882,63
1021	500631,96	4199899,72
1022	500624,66	4199909,74
1023	500621,39	4199914,25
773	500597,32	4199947,36
774	500589,10	4199958,69
1024	500565,62	4199991,06
791	500542,13	4200023,45

Номер точки	Координаты	
	Х, м	У, м
792	500530,76	4200038,69
1025	500519,01	4200054,88
1026	500507,28	4200071,06
812	500483,79	4200103,44
813	500475,57	4200114,78
1027	500452,11	4200147,15
837	500428,63	4200179,52
838	500417,60	4200195,03
1028	500394,12	4200227,40
858	500370,37	4200260,14
859	500362,39	4200271,09
1029	500338,90	4200303,46
871	500315,40	4200335,83
1030	500303,41	4200351,52
1031	500291,84	4200367,75
1032	500273,41	4200391,38
1033	500272,83	4200392,12
883	500255,49	4200414,68
882	500247,07	4200425,92
1034	500245,17	4200428,10
1035	500223,32	4200457,62
3У57		
986	500019,40	4200644,83
987	500036,17	4200639,78
1036	500040,53	4200653,82
1037	500078,44	4200681,17
1038	500090,69	4200689,84
1039	500080,38	4200703,91
1040	500052,28	4200684,07
1041	500025,54	4200664,56
3У58		
563	499521,79	4200597,35
1042	499542,02	4200612,03
1043	499562,26	4200626,71
1044	499582,50	4200641,37
1045	499602,74	4200656,06
1046	499622,97	4200670,74
1047	499627,75	4200674,20
1048	499675,99	4200709,29
1049	499772,92	4200703,53
981	499783,77	4200688,51
982	499808,56	4200686,46
1050	499780,52	4200724,66
1051	499863,84	4200785,05

Номер точки	Координаты	
	Х, м	У, м
1052	499890,70	4200804,53
1053	499908,54	4200817,49
1054	499922,34	4200827,50
1055	499880,58	4200829,80
1056	499795,91	4200764,86
1057	499760,07	4200743,78
1058	499744,56	4200732,50
1059	499737,70	4200727,46
1060	499730,07	4200721,79
1061	499729,50	4200721,69
1062	499726,96	4200719,79
1063	499723,81	4200723,92
1064	499723,42	4200723,63
1065	499721,21	4200726,49
1066	499721,60	4200726,79
1067	499709,47	4200743,42
1068	499664,93	4200762,30
1069	499686,02	4200732,27
1070	499625,81	4200688,54
1071	499472,77	4200697,41
559	499457,48	4200686,29
560	499466,73	4200673,54
1072	499482,45	4200684,86
1073	499492,05	4200684,18
1074	499544,25	4200680,35
1075	499558,68	4200679,29
1076	499589,24	4200677,04
1077	499595,66	4200668,20
1078	499576,60	4200654,39
1079	499560,36	4200642,63
1080	499537,20	4200625,82
562	499513,69	4200608,77
3У59		
529	499904,14	4200037,13
1081	499883,90	4200022,44
1082	499859,25	4200004,55
1083	499831,44	4199984,35
1084	499543,80	4200140,27
1085	499315,90	4200454,61
1086	499303,77	4200521,48
1087	499299,67	4200570,99
1088	499324,54	4200588,95
556	499442,24	4200673,98
555	499450,77	4200661,95

Номер точки	Координаты	
	Х, м	У, м
1089	499430,52	4200647,27
1090	499410,28	4200632,59
1091	499390,04	4200617,92
1092	499369,81	4200603,24
1093	499365,76	4200600,32
1094	499349,57	4200588,56
1095	499329,32	4200573,88
1096	499331,26	4200550,76
1097	499333,21	4200527,50
1098	499341,17	4200483,71
1099	499344,04	4200468,44
1100	499367,52	4200436,05
1101	499391,01	4200403,66
1102	499402,29	4200388,38
1103	499425,78	4200356,01
1104	499449,26	4200323,62
1105	499457,48	4200312,30
1106	499480,96	4200279,91
1107	499504,44	4200247,52
1108	499515,42	4200232,02
1109	499538,90	4200199,65
1110	499562,40	4200167,26
1111	499574,66	4200158,88
1112	499613,67	4200137,75
1113	499652,64	4200116,60
1114	499671,16	4200106,55
1115	499710,15	4200085,42
1116	499749,12	4200064,29
1117	499762,78	4200056,88
1118	499801,77	4200035,75
1119	499840,80	4200014,58
1120	499852,30	4200023,00
1121	499872,54	4200037,66
530	499892,78	4200052,34
3У60		
1117	499762,78	4200056,88
1122	499795,53	4200080,63
1123	499820,53	4200098,77
533	499845,80	4200117,12
534	499837,58	4200128,44
1124	499815,21	4200112,21
1125	499792,83	4200095,97
1126	499770,43	4200079,74
1116	499749,12	4200064,29

Номер точки	Координаты	
	Х, м	У, м
ЗУ61		
1114	499671,16	4200106,55
1127	499701,09	4200128,27
1128	499723,47	4200144,50
1129	499745,85	4200160,74
1130	499768,24	4200176,99
536	499790,62	4200193,20
537	499779,46	4200208,58
1131	499757,68	4200192,79
1132	499754,03	4200190,16
1133	499735,69	4200176,84
1134	499713,64	4200160,84
1135	499691,88	4200145,05
1136	499670,02	4200129,21
1113	499652,64	4200116,60
ЗУ62		
1111	499574,66	4200158,88
1137	499602,83	4200179,29
1138	499623,05	4200193,97
1139	499627,10	4200196,89
1140	499640,29	4200206,47
1141	499644,92	4200209,83
1142	499653,51	4200215,99
1143	499666,70	4200225,58
1144	499688,72	4200241,59
1145	499710,71	4200257,53
540	499732,50	4200273,34
541	499724,28	4200284,68
1146	499704,04	4200270,00
1147	499683,81	4200255,32
1148	499663,57	4200240,64
1149	499643,32	4200225,97
1150	499623,10	4200211,29
1151	499602,87	4200196,61
1152	499582,62	4200181,94
1110	499562,40	4200167,26
ЗУ63		
1108	499515,42	4200232,02
1153	499535,66	4200246,68
1154	499555,90	4200261,36
1155	499572,50	4200273,39
1156	499576,13	4200276,05
1157	499596,38	4200290,73
1158	499616,60	4200305,41

Номер точки	Координаты	
	Х, м	У, м
1159	499636,85	4200320,07
1160	499657,08	4200334,76
543	499677,30	4200349,44
544	499666,34	4200364,94
1161	499646,10	4200350,28
1162	499625,87	4200335,60
1163	499605,63	4200320,91
1164	499585,40	4200306,23
1165	499582,56	4200304,18
1166	499565,15	4200291,57
1167	499544,93	4200276,89
1168	499524,68	4200262,20
1107	499504,44	4200247,52
ЗУ64		
1105	499457,48	4200312,30
1169	499477,71	4200326,98
1170	499497,95	4200341,64
1171	499518,19	4200356,32
1172	499538,43	4200371,01
1173	499558,66	4200385,69
1174	499578,91	4200400,35
1175	499599,13	4200415,03
546	499619,38	4200429,72
547	499611,16	4200441,04
1176	499590,93	4200426,36
1177	499570,68	4200411,69
1178	499550,46	4200397,01
1179	499530,21	4200382,33
1180	499509,97	4200367,65
1181	499489,73	4200352,98
1182	499469,49	4200338,30
1104	499449,26	4200323,62
ЗУ65		
1102	499402,29	4200388,38
1183	499422,54	4200403,06
1184	499442,77	4200417,74
1185	499462,99	4200432,42
1186	499483,24	4200447,09
1187	499503,48	4200461,77
1188	499523,71	4200476,45
1189	499543,95	4200491,13
549	499564,19	4200505,80
550	499552,91	4200521,10
1190	499532,67	4200506,42

Номер точки	Координаты	
	Х, м	У, м
1191	499512,44	4200491,74
1192	499492,20	4200477,05
1193	499471,96	4200462,39
1194	499451,73	4200447,71
1195	499431,48	4200433,03
1196	499411,26	4200418,34
1101	499391,01	4200403,66
3У66		
1099	499344,04	4200468,44
1197	499364,28	4200483,12
1198	499384,52	4200497,78
1199	499404,75	4200512,46
1200	499424,99	4200527,15
1201	499445,24	4200541,83
1202	499465,46	4200556,51
1203	499485,71	4200571,17
552	499505,94	4200585,86
553	499497,72	4200597,19
1204	499477,49	4200582,51
1205	499457,24	4200567,83
1206	499437,02	4200553,15
1207	499433,76	4200550,80
1208	499416,77	4200538,48
1209	499396,53	4200523,80
1210	499376,30	4200509,12
1098	499341,17	4200483,71
3У67		
1211	499439,60	4200710,88
1212	499514,77	4200761,51
1213	499531,90	4200773,09
1214	499534,87	4200775,04
1215	499477,29	4200855,08
1216	499459,03	4200862,45
1217	499428,08	4200875,07
1218	499412,11	4200881,42
1219	499409,13	4200882,60
1220	499390,24	4200890,09
1221	499384,52	4200892,31
1222	499383,31	4200882,70
1223	499382,55	4200874,58
1224	499388,79	4200873,54
1225	499389,05	4200873,42
1226	499433,23	4200855,08
1227	499465,63	4200841,20

Номер точки	Координаты	
	Х, м	У, м
1228	499429,69	4200817,02
1229	499398,70	4200796,20
1230	499397,39	4200794,96
1231	499392,33	4200791,53
1232	499395,94	4200781,87
1233	499397,64	4200778,23
1234	499402,60	4200781,60
1235	499406,10	4200784,33
1236	499427,19	4200798,49
1237	499453,90	4200816,43
1238	499466,59	4200824,96
1239	499480,29	4200834,17
1240	499498,44	4200808,40
1241	499518,18	4200780,71
1242	499493,12	4200763,77
1243	499469,24	4200747,61
1244	499459,82	4200741,24
1245	499436,47	4200725,43
1246	499431,59	4200722,16
1247	499437,52	4200713,77
3У68		
1248	500883,06	4199795,58
1249	500886,90	4199812,00
1250	500889,06	4199821,71
1251	500874,17	4199810,90
1252	500853,92	4199796,22
1253	500833,70	4199781,56
1254	500813,47	4199766,88
1255	500793,22	4199752,19
1009	500773,00	4199737,51
1010	500784,48	4199721,99
1256	500855,76	4199775,21
1257	500875,25	4199785,54
1258	500881,58	4199788,86
3У69		
1007	500726,02	4199802,29
1259	500746,25	4199816,97
1260	500766,49	4199831,63
1261	500774,53	4199837,46
1262	500798,26	4199854,68
1263	500827,20	4199875,68
1264	500847,45	4199890,34
1265	500858,41	4199898,31
1266	500909,83	4199935,56

Номер точки	Координаты	
	Х, м	У, м
1267	500916,13	4199957,47
1268	500895,91	4199942,79
1269	500875,68	4199928,12
1270	500855,43	4199913,44
1271	500848,43	4199908,37
1272	500834,77	4199898,46
1273	500827,09	4199892,86
1274	500798,74	4199872,34
1275	500778,50	4199857,65
1276	500768,33	4199850,31
1277	500758,26	4199842,97
1006	500717,80	4199813,61
3У70		
1003	500670,84	4199878,37
1278	500697,69	4199897,85
1279	500699,67	4199899,30
1280	500723,07	4199916,28
1281	500747,74	4199934,15
1282	500767,97	4199948,83
1283	500788,21	4199963,52
1284	500808,44	4199978,20
1285	500828,69	4199992,86
1286	500848,93	4200007,54
1287	500869,16	4200022,23
1288	500858,00	4200037,60
1289	500837,80	4200022,95
1290	500817,50	4200008,23
1291	500797,33	4199993,60
1292	500777,14	4199978,95
1293	500756,72	4199964,14
1294	500736,70	4199949,62
1295	500716,34	4199934,86
1296	500696,10	4199920,18
1002	500660,16	4199893,40
3У71		
999	500612,70	4199958,51
1297	500628,90	4199970,27
1298	500649,14	4199984,93
1299	500669,37	4199999,62
1300	500689,61	4200014,28
1301	500709,92	4200029,01
1302	500730,03	4200043,59
1303	500750,35	4200058,32
1304	500770,68	4200073,07

Номер точки	Координаты	
	Х, м	У, м
1305	500790,78	4200087,65
1306	500811,20	4200102,45
1307	500801,64	4200115,35
998	500603,11	4199969,85
3У72		
1308	500640,81	4200336,54
1307	500801,64	4200115,35
1306	500811,20	4200102,45
1309	500834,56	4200070,08
1288	500858,00	4200037,60
1287	500869,16	4200022,23
1310	500892,67	4199989,86
1267	500916,13	4199957,47
1311	500918,78	4199986,18
1312	500884,51	4200033,35
1313	500873,34	4200048,72
1314	500849,88	4200081,12
1315	500826,39	4200113,51
1316	500818,17	4200124,85
1317	500794,71	4200157,22
1318	500771,22	4200189,60
1319	500759,52	4200205,29
1320	500736,05	4200237,70
1321	500712,58	4200270,08
1322	500704,32	4200281,35
1323	500680,85	4200313,74
1324	500657,39	4200346,13
3У73		
1312	500884,51	4200033,35
1325	500900,78	4200045,14
1326	500935,39	4200070,22
1327	500940,14	4200097,13
1328	500934,07	4200092,73
1329	500913,83	4200078,06
1330	500893,59	4200063,40
1313	500873,34	4200048,72
3У74		
1315	500826,39	4200113,51
1331	500846,65	4200128,17
1332	500866,89	4200142,84
1333	500887,14	4200157,52
1334	500907,38	4200172,18
1335	500928,32	4200187,35
1336	500951,98	4200204,49

Номер точки	Координаты	
	Х, м	У, м
1337	500956,67	4200198,00
1338	500962,05	4200229,08
1339	500950,14	4200220,44
1340	500926,41	4200203,26
1341	500915,38	4200195,26
1342	500899,16	4200183,50
1343	500878,92	4200168,84
1344	500858,67	4200154,18
1345	500838,43	4200139,51
1316	500818,17	4200124,85
3У75		
1318	500771,22	4200189,60
1346	500791,47	4200204,28
1347	500811,72	4200218,95
1348	500831,97	4200233,61
1349	500852,21	4200248,28
1350	500872,45	4200262,94
1351	500892,69	4200277,63
1352	500908,46	4200289,15
1353	500925,80	4200301,75
1354	500944,16	4200315,15
1355	500953,71	4200322,14
1356	500971,92	4200335,46
1357	500960,78	4200351,13
1358	500943,28	4200338,47
1359	500941,54	4200337,23
1360	500921,28	4200322,54
1361	500900,91	4200307,79
1362	500880,99	4200293,31
1363	500860,74	4200278,63
1364	500840,50	4200263,97
1365	500820,26	4200249,30
1366	500800,02	4200234,64
1367	500779,77	4200219,97
1319	500759,52	4200205,29
3У76		
1321	500712,58	4200270,08
1368	500732,83	4200284,75
1369	500753,07	4200299,41
1370	500773,32	4200314,09
1371	500793,57	4200328,76
1372	500813,81	4200343,42
1373	500834,05	4200358,09
1374	500854,02	4200372,59

Номер точки	Координаты	
	Х, м	У, м
1375	500874,39	4200387,40
1376	500884,54	4200394,73
1377	500894,67	4200402,03
1378	500914,49	4200416,31
1379	500906,38	4200427,73
1380	500898,95	4200422,39
1381	500878,85	4200407,84
1382	500858,60	4200393,16
1383	500838,47	4200378,57
1384	500817,49	4200364,07
1385	500801,42	4200352,13
1386	500785,31	4200340,03
1387	500765,05	4200325,37
1388	500744,81	4200310,68
1389	500724,56	4200296,02
1322	500704,32	4200281,35
3У77		
1308	500640,81	4200336,54
1324	500657,39	4200346,13
1390	500677,62	4200360,79
1391	500697,87	4200375,47
1392	500718,11	4200390,14
1393	500738,36	4200404,80
1394	500753,95	4200416,11
1395	500778,66	4200434,02
1396	500799,43	4200449,07
1397	500819,70	4200463,75
1398	500839,78	4200478,30
1399	500860,03	4200492,98
1400	500849,55	4200507,04
1401	500727,30	4200417,81
1402	500699,82	4200397,92
1403	500680,51	4200383,92
1404	500636,17	4200355,33
1405	500630,41	4200350,34
996	500431,53	4200206,60
997	500442,23	4200191,99
3У78		
1406	500966,75	4200256,17
1407	500969,49	4200279,00
1408	500971,54	4200295,97
1409	500975,67	4200330,17
1356	500971,92	4200335,46
1357	500960,78	4200351,13

Номер точки	Координаты	
	Х, м	У, м
1410	500933,78	4200389,15
1378	500914,49	4200416,31
1379	500906,38	4200427,73
1411	500883,20	4200460,37
1399	500860,03	4200492,98
1400	500849,55	4200507,04
1412	500660,02	4200779,72
1413	500665,61	4200783,49
1414	500744,37	4200682,66
1415	500770,06	4200650,58
1416	500862,49	4200517,08
1417	500871,34	4200504,33
1418	500981,56	4200345,17
1419	500977,79	4200320,07
3У79		
1417	500871,34	4200504,33
1420	500897,76	4200525,10
1421	500942,61	4200625,55
1422	500948,49	4200645,98
1423	500991,77	4200633,51
1424	500941,21	4200676,72
1425	500937,68	4200664,72
1426	500911,06	4200672,38
1427	500852,66	4200673,54
1428	500773,56	4200671,93
1414	500744,37	4200682,66
1415	500770,06	4200650,58
1429	500782,63	4200659,28
1430	500908,83	4200657,42
1431	500933,54	4200650,31
1432	500927,94	4200630,96
1433	500885,24	4200535,29
1416	500862,49	4200517,08



---