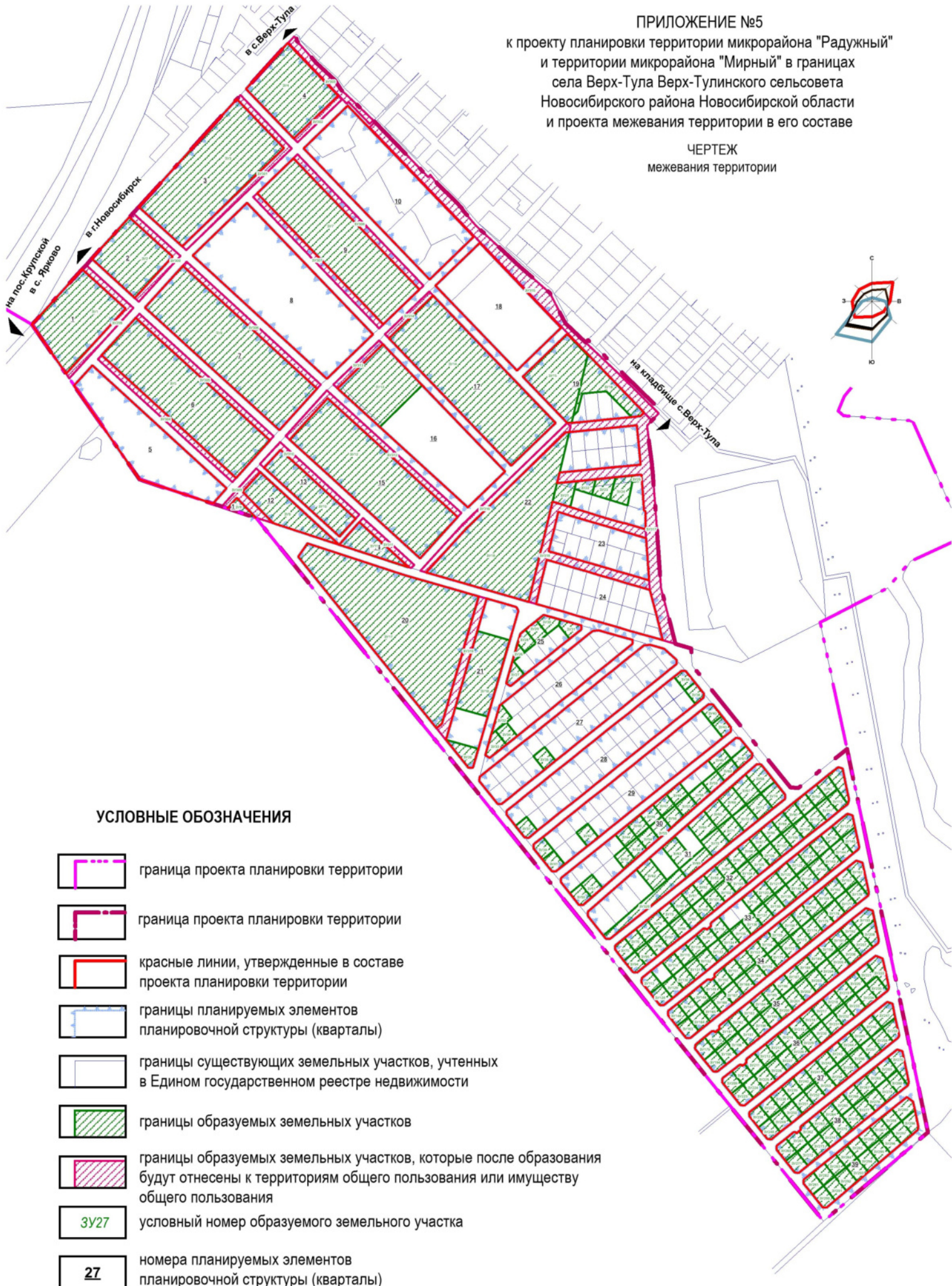








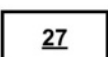


ПРИЛОЖЕНИЕ №5
к проекту планировки территории микрорайона "Радужный"
и территории микрорайона "Мирный" в границах
села Верх-Тула Верх-Тулинского сельсовета
Новосибирского района Новосибирской области
и проекта межевания территории в его составе

ЧЕРТЕЖ
межевания территории



УСЛОВНЫЕ ОБОЗНАЧЕНИЯ

-  граница проекта планировки территории
-  граница проекта планировки территории
-  красные линии, утвержденные в составе проекта планировки территории
-  границы планируемых элементов планировочной структуры (кварталы)
-  границы существующих земельных участков, учтенных в Едином государственном реестре недвижимости
-  границы образуемых земельных участков
-  границы образуемых земельных участков, которые после образования будут отнесены к территориям общего пользования или имуществу общего пользования
-  условный номер образуемого земельного участка
-  номера планируемых элементов планировочной структуры (кварталы)