ГЕНЕРАЛЬНЫЙ ПЛАН КАМЕНСКОГО СЕЛЬСОВЕТА НОВОСИБИРСКОГО РАЙОНА НОВОСИБИРСКОЙ ОБЛАСТИ

КАРТА СОВРЕМЕННОГО ИСПОЛЬЗОВАНИЯ ТЕРРИТОРИИ М 1:10 000 М 1:5 000

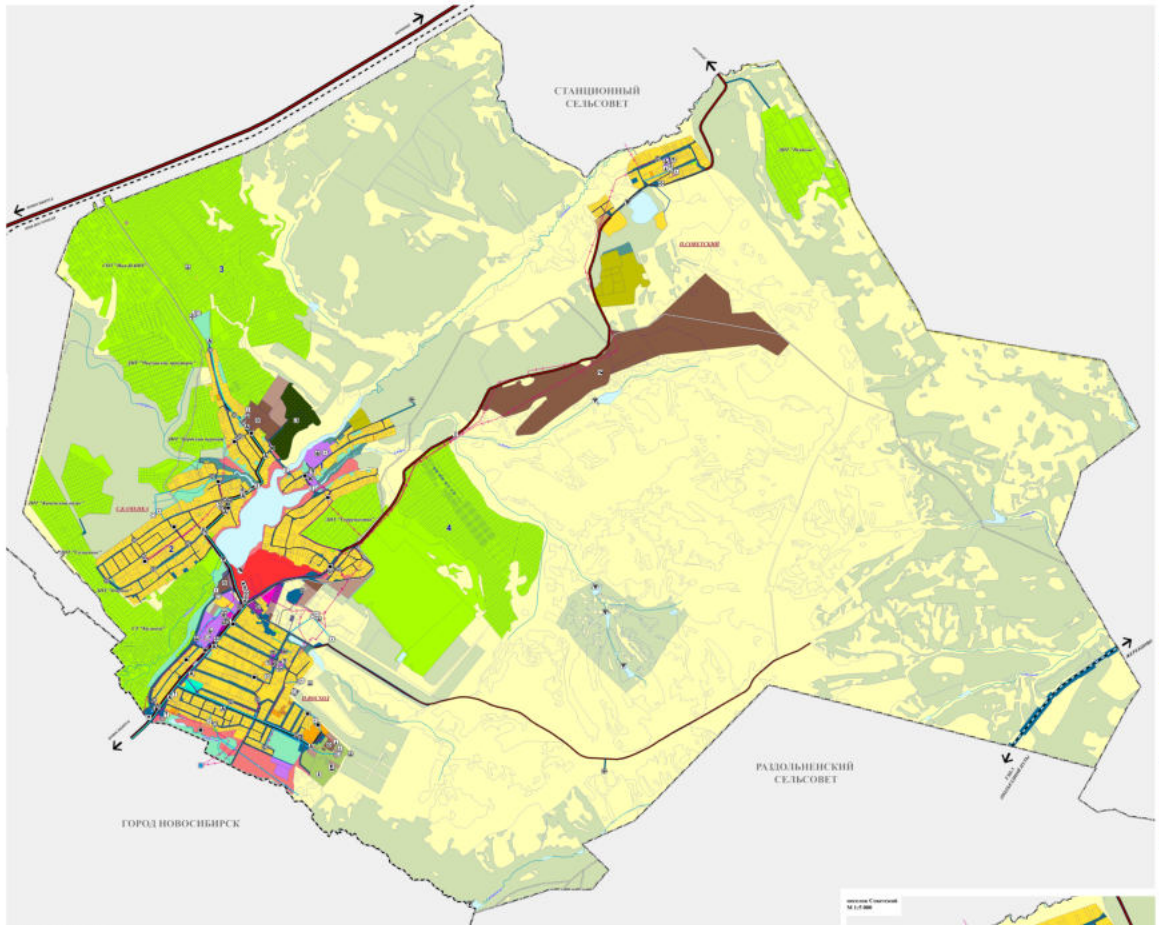

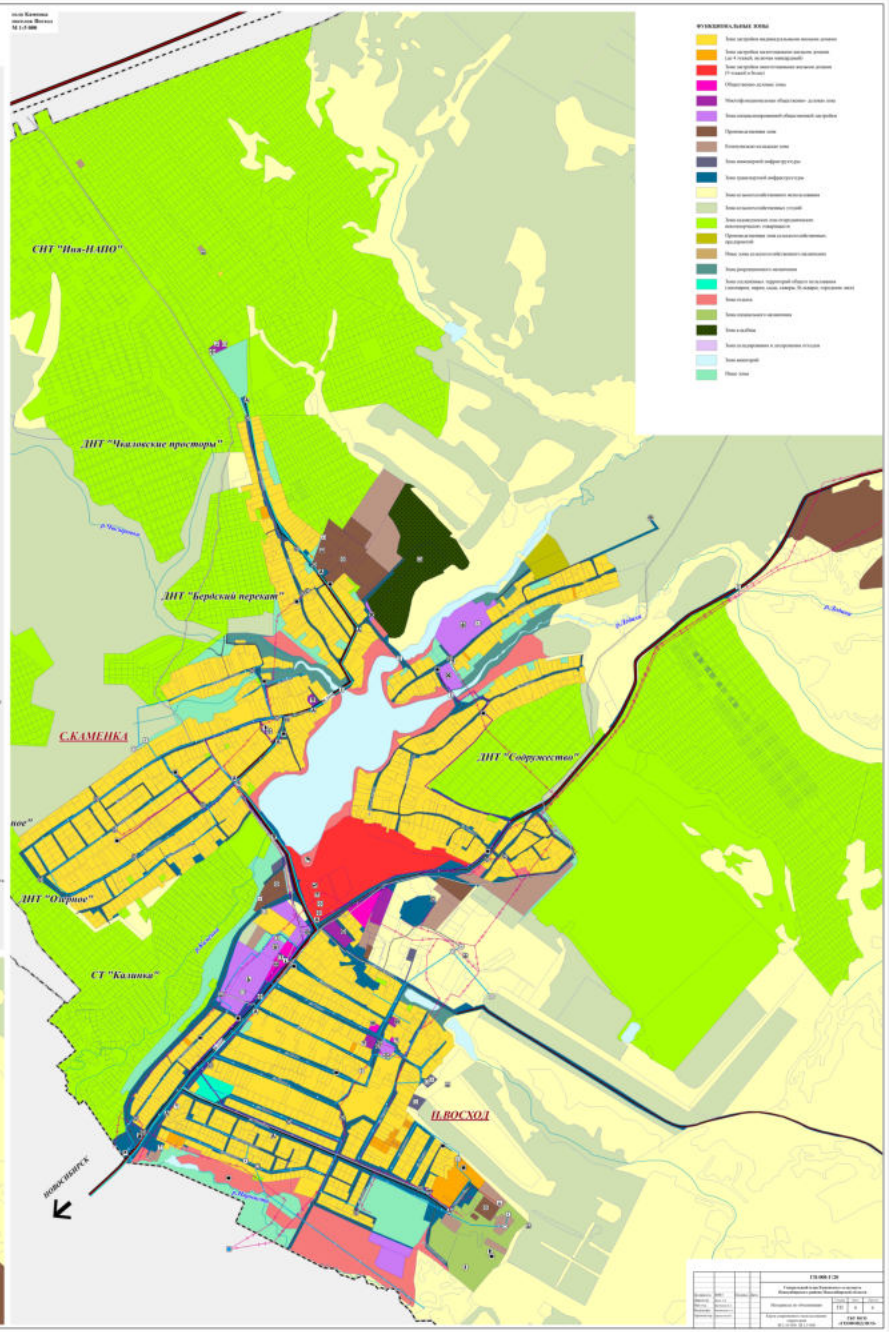

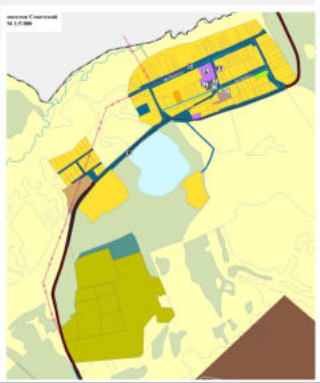

УСЛОВНЫЕ ОБОЗНАЧЕНИЯ

Территориальные границы

- Граница городского округа
- Границы сельского поселения
- Границы земельных участков, имеющих статус ранее учтенного в Едином государственном реестре недвижимости
- 4 Номера жилых районов

Поверхностные водные объекты

- Водоем, пруд, речка, канал

Объекты транспортной инфраструктуры

ФЕДЕРАЛЬНОГО ЗНАЧЕНИЯ

Железнодорожные пути

- Железнодорожный путь общего пользования

РЕГИОНАЛЬНОГО ЗНАЧЕНИЯ

Автомобильные дороги

- Автомобильные дороги регионального и межмуниципального значения

МЕСТНОГО ЗНАЧЕНИЯ МУНИЦИПАЛЬНОГО РАЙОНА

Автомобильные дороги

- Автомобильные дороги местного значения

Линии общественного пассажирского транспорта

- Автобусные линии

МЕСТНОГО ЗНАЧЕНИЯ ПОСЕЛЕНИЯ

Автомобильные дороги

- Автомобильные дороги местного значения

Улично-дорожная сеть сельского населенного пункта

- Пешеходные дороги
- Главные улицы
- Улицы в жилой застройке
- Хозяйственный проезд, пастбищ

Остановочные пункты общественного пассажирского транспорта

- Остановочный пункт

Искусственные дорожные сооружения

- Мостовое сооружение

ИНОГО ЗНАЧЕНИЯ

Объекты обслуживания и хранения автомобильного транспорта

- Станция автозаправочная
- Станция технического обслуживания

Объекты капитального строительства (ОКС)

РЕГИОНАЛЬНОГО ЗНАЧЕНИЯ

Объекты здравоохранения

- Лечебно-профилактическая медицинская организация, оказывающая медицинскую помощь в амбулаторных условиях и/или в условиях дневного стационара
- Общеплановая структурная подразделение медицинской организации, оказывающей первичную медико-санитарную помощь

Объекты социального обслуживания

- Стационарные организации социального обслуживания

МЕСТНОГО ЗНАЧЕНИЯ МУНИЦИПАЛЬНОГО РАЙОНА

Объекты образования и науки

- Дошкольная образовательная организация
- Общеобразовательная организация

Объекты туризма, обслуживания, размещения отходов производства и потребления

- Объект утилизации, уничтожения биологических отходов

МЕСТНОГО ЗНАЧЕНИЯ ПОСЕЛЕНИЯ

Объекты культуры и искусства

- Объект культурно-просветительного назначения

Объекты физической культуры и массового спорта

- Спортивное сооружение
- Плоскостная организация

Прочие объекты обслуживания

- Административные здания
- Общественная организация (объединение)
- Объекты торговли
- Ветеринарная лечебница, питомник животных, зоопарк, зоологический центр, иной ветеринарный объект

Общественные территории

- Электросетевой узел, иного опасной экологической зоны

Места погребения

- Кладбище

ИНОГО ЗНАЧЕНИЯ

Места погребения

- Крематорий

Предприятия и объекты добывающей и обрабатывающей промышленности

- Предприятия добывающей промышленности (кроме гидробывающей промышленности)

Прочие объекты связанные с производственной деятельностью

- Объект, связанный с производственной деятельностью

Объекты инженерной инфраструктуры

ФЕДЕРАЛЬНОГО ЗНАЧЕНИЯ

Объекты связи

- АТС
- Базовая станция
- Почтовые отделения
- Телефон

Сети электросвязи

- Линейно-кабельные сооружения связи

РЕГИОНАЛЬНОГО ЗНАЧЕНИЯ

Линии электропередачи (ЛЭП)

- Линии электропередачи 220 кВ

Электрические подстанции

- Электрическая подстанция 110 кВ

МЕСТНОГО ЗНАЧЕНИЯ ПОСЕЛЕНИЯ

Объекты водоснабжения

- Артскважина станция
- Водопроводная башня
- Насосная станция

Сети водоснабжения

- Водопровод

Объекты водоотведения

- Источник сплавной закрытой

Сети водоотведения

- Трубопроводы распределительный

Электрические подстанции

- Трансформаторная подстанция (ТП)

Линии электропередачи (ЛЭП)

- Линии электропередачи 35 кВ

Объекты добычи и транспортировки газа

- Газ распределения газа (ГРП)

Распределительные трубопроводы

- Газопровод распределительный наземного значения

Гидротехнические сооружения

- Водопропускная и водосбросные сооружения
- Водоотводная сооружения

Изм.	Кол.уч.	Лист	N док.	Подпись	Дата		
Разраб.							
Пров.							
Гл.спец.							
Н.контр.							
Утв.							

ГПО 000 ГЗ

Генеральный план Каменского сельсовета Новосибирского района Новосибирской области

Материалы по обоснованию

Стадия	Лист	Листов
ПП	7	8

Карта современного использования территории М 1:10 000 М 1:5 000

ГБУ НСО «ГЕОИНФОРМЦЕНТР»