

АДМИНИСТРАЦИЯ НОВОСИБИРСКОГО РАЙОНА
НОВОСИБИРСКОЙ ОБЛАСТИ

ПОСТАНОВЛЕНИЕ

08.06.2023 г.

г.Новосибирск

№ 1234-па

**Об установлении публичного сервитута в целях
размещения линий и сооружений связи**

На основании ходатайства публичного акционерного общества «МегаФон» (ИНН 7812014560, ОГРН 1027809169585), местонахождение: 127006, г.Москва, пер.Оружейный, 41, в соответствии с главой V.7 Земельного кодекса Российской Федерации, Федеральным законом от 08.11.2007 №257-ФЗ «Об автомобильных дорогах и о дорожной деятельности в Российской Федерации и о внесении изменений в отдельные законодательные акты Российской Федерации», Федеральным законом от 06.10.2003 № 131-ФЗ «Об общих принципах организации местного самоуправления в Российской Федерации», в рамках договора на прокладку и эксплуатацию инженерных коммуникаций в границах полос отвода автомобильных дорог в Новосибирском районе Новосибирской области («23 км а/д «К-12» - п. Рыбачий – НТС «Луговое» - «Заря» - «Аква» участок, км 9+034) от 11.04.2023 № 1 администрация Новосибирского района Новосибирской области

ПОСТАНОВЛЯЕТ:

1. Утвердить схему расположения границ публичного сервитута согласно Приложению.

2. Установить публичный сервитут сроком на 49 (сорок девять) лет в целях размещения линий и сооружений связи («Строительство отвода от муфты М16КИП на линиях ВОЛС «Новосибирск-Юрга-Кемерово» - Проектируемая площадка ЦОД») в отношении части земельного участка с кадастровым номером 54:19:012601:107, входящего в состав единого землепользования с кадастровым номером 54:19:000000:60, местоположением: обл. Новосибирская, р-н Новосибирский, площадью 60 кв.м согласно прилагаемой схеме границ публичного сервитута.

3. Плата за публичный сервитут в отношении земельных участков, находящихся в государственной и муниципальной собственности и не обремененных правами третьих лиц, установлена в размере 0,01 процента кадастровой стоимости таких земельных участков за каждый год использования этих земельных участков пропорционально площади земельных участков в установленных границах публичного сервитута.

Плата за публичный сервитут составляет 6 (шесть) рублей 33 копейки и вносится публичным акционерным обществом «МегаФон» единовременными платежами не позднее шести месяцев со дня издания настоящего постановления на следующие платежные реквизиты: наименование получателя Администрация Новосибирского района Новосибирской области, ИНН 5406300861,

КПП 540601001, ОКТМО 50 640 402, Лицевой счет 04513019910, наименование Банка СИБИРСКОЕ ГУ БАНКА РОССИИ//УФК по Новосибирской области г.Новосибирск, БИК 015004950, Р/сч 03100643000000015100, К/сч 40102810445370000043, КБК 444 111 05313 05 0000 120.

4. Публичное акционерное общество «МегаФон» обязано привести земельный участок в состояние, пригодное для его использования в соответствии с разрешенным использованием, в срок не позднее чем три месяца после завершения строительства, капитального или текущего ремонта, реконструкции, эксплуатации, консервации, сноса инженерного сооружения, для размещения которого был установлен публичный сервитут.

5. Администрации Новосибирского района Новосибирской области обеспечить проведение государственной регистрации публичного сервитута в Управлении Федеральной службы государственной регистрации, кадастра и картографии по Новосибирской области.

6. Начальнику управления имущественных и земельных отношений администрации Новосибирского района Новосибирской области Соколовой Н.В. обеспечить размещение постановления на сайте администрации Новосибирского района Новосибирской области в информационно-телекоммуникационной сети «Интернет».

7. Контроль за исполнением постановления возложить на первого заместителя главы администрации Новосибирского района Новосибирской области Сергееву Т.Н.

Глава района

А.Г.Михайлов

ПРИЛОЖЕНИЕ

к постановлению администрации

Новосибирского района

Новосибирской области

от 08.06.2023 № 1234-10

<p align="center">ГРАФИЧЕСКОЕ ОПИСАНИЕ местоположения границ населенных пунктов, территориальных зон, особо охраняемых природных территорий, зон с особыми условиями использования территории</p>		
<p align="center">Участок ВОЛС: «Строительство отвода от муфты М16КИП на линиях ВОЛС «Новосибирск-Юрга-Кемерово» - Проектируемая площадка ЦОД»</p>		
<p align="center"><small>(наименование объекта, местоположение границ которого описано (далее - объект))</small></p>		
<p align="center">Раздел 1</p>		
<p align="center">Сведения об объекте</p>		
№ п/п	Характеристики объекта	Описание характеристик
1	2	3
1.	Местоположение объекта	Новосибирская область, район Новосибирский, сельсовет Кудряшовский
2.	Площадь объекта +/- величина погрешности определения площади (Р +/- Дельта Р)	60 +/- 3 м ²
3.	Иные характеристики объекта	Публичный сервитут на объект: Участок ВОЛС: «Строительство отвода от муфты М16КИП на линиях ВОЛС «Новосибирск-Юрга-Кемерово» - Проектируемая площадка ЦОД» сроком на 49 лет на земельном участке с кадастровым номером 54:19:000000:60 из земель промышленности, энергетики, транспорта, связи, радиовещания, телевидения, информатики, земли для обеспечения космической деятельности, земли обороны, безопасности и земли иного специального назначения.

Раздел 2

Сведения о местоположении границ объекта

1. Система координат МСК НСО, зона 4


2. Сведения о характерных точках границ объекта

Обозначение характерных точек границ	Координаты, м		Метод определения координат характерной точки	Средняя квадратическая погрешность положения характерной точки (Mt), м	Описание обозначения точки на местности (при наличии)
	X	Y			
1	2	3	4	5	6
1	504148.99	4191780.90	Аналитический метод	0.1	-
2	504152.93	4191781.77	Аналитический метод	0.1	-
3	504151.51	4191796.89	Аналитический метод	0.1	-
4	504147.59	4191795.90	Аналитический метод	0.1	-
1	504148.99	4191780.90	Аналитический метод	0.1	-





3. Сведения о характерных точках части (частей) границы объекта


Обозначение характерных точек части границы	Координаты, м		Метод определения координат характерной точки	Средняя квадратическая погрешность положения характерной точки (Mt), м	Описание обозначения точки на местности (при наличии)
	X	Y			
1	2	3	4	5	6
-	-	-	-	-	-

Схема расположения границ публичного сервитута



Масштаб 1:3 000

- Условные обозначения:
-  - проектные границы публичного сервитута и характерные точки
 -  - границы объектов капитального строительства
 -  - проектируемые границы инженерного сооружения
 -  - междельные участки

Подпись  Травникова О. О. Дата "17" апреля 2023 г.

Место для оттиска печати лица составившего план границ объекта

