

АДМИНИСТРАЦИЯ НОВОСИБИРСКОГО РАЙОНА  
НОВОСИБИРСКОЙ ОБЛАСТИ

ПОСТАНОВЛЕНИЕ

04.09.2014 г.

г.Новосибирск

№ 1854-12

**Об установлении публичного сервитута в целях  
размещения линейных объектов системы газоснабжения**

На основании ходатайства общества с ограниченной ответственностью «Газпром газораспределение Томск» (ИНН 7017203428, ОГРН 1087017002533), местонахождение: 634021, г.Томск, пр-т Фрунзе, д.170а, в соответствии с главой V.7 Земельного кодекса Российской Федерации, Федеральным законом от 06.10.2003 № 131-ФЗ «Об общих принципах организации местного самоуправления в Российской Федерации» администрация Новосибирского района Новосибирской области

ПОСТАНОВЛЯЕТ:

1. Утвердить схему расположения границ публичного сервитута согласно Приложению к настоящему постановлению.

2. Установить публичный сервитут сроком на 49 (сорок девять) лет в целях эксплуатации сооружения и его неотъемлемых технологических частей - «Сети газораспределения до СНТ «Солнышко» в ст.Мочище Новосибирского района Новосибирской области (код объекта 54-22-428-000023)», с кадастровым номером 54:19:000000:9016, местоположением: Российская Федерация, Новосибирская область, Новосибирский район, ст.Мочище в отношении:

- части земельного участка с кадастровым номером 54:19:000000:7076, местоположением: Российская Федерация, Новосибирская область, Новосибирский район, ст.Мочище, ул.Советская;

- части земельного участка с кадастровым номером 54:19:110101:1014, местоположением: Новосибирская область, Новосибирский район, Станционный сельсовет, ст.Мочище, улица Народная, участок № 2/2;

- части земель кадастрового квартала 54:19:112001, местоположением: Новосибирская область, Новосибирский район, Станционный сельсовет;

- части земель кадастрового квартала 54:19:110101, местоположением: Новосибирская область, Новосибирский район, Станционный сельсовет, согласно прилагаемой схеме границ публичного сервитута.

3. Порядок и правила установления охранных зон объектов газоснабжения и особых условий использования земельных участков, расположенных в границах таких зон, осуществляется в соответствии с Правилами охраны газораспределительных сетей, утвержденными постановлением Правительства Российской Федерации от 20.11.2000 № 878.

4. Плата за публичный сервитут в отношении земельных участков, находящихся в государственной и муниципальной собственности и не обремененных правами третьих лиц, установлена в размере 0,01 процента кадастровой стоимости таких земельных участков за каждый год использования этих земельных участков пропорционально площади земельных участков в установленных границах

публичного сервитута. Плата за публичный сервитут в отношении земель и земельных участков, кадастровая стоимость которых не определена, установлена в размере 0,01 процента среднего показателя кадастровой стоимости земельных участков по г.Новосибирску и Новосибирскому району Новосибирской области соответственно, за каждый год использования этих земель и земельных участков пропорционально площади земель и земельных участков в установленных границах публичного сервитута.

Плата за публичный сервитут составляет 5 752 (Пять тысяч семьсот пятьдесят два) рубля 29 копеек и вносится обществом с ограниченной ответственностью «Газпром газораспределение Томск» единовременными платежами не позднее шести месяцев со дня издания настоящего постановления на следующие платежные реквизиты:

- 858 (Восемьсот пятьдесят восемь) рублей 97 копеек на р/с 40101810900000010001 в Сибирское ГУ Банка России г.Новосибирск, БИК 045004001, Получатель: Управление Федерального Казначейства по Новосибирской области (администрация Станционного сельсовета Новосибирского района Новосибирской области), ИНН 5433107585, КПП 543301001, КБК 555 111 09045 10 0000 120, ОКТМО 50 640 440;

- 4 893 (Четыре тысячи восемьсот девяносто три) рубля 31 копейка на следующие платежные реквизиты: номер казначейского счета 40102810445370000043 в Сибирское ГУ Банка России//Управление Федерального Казначейства по Новосибирской области г.Новосибирск, БИК 015004950. Получатель: администрация Новосибирского района Новосибирской области ИНН 5406300861, КПП 540601001, р/с 03100643000000015100, л/с 04513019910, ОКТМО 50640440, КБК 444 111 05313 05 0000 120.

5. Общество с ограниченной ответственностью «Газпром газораспределение Томск» обязано привести земельный участок в состояние, пригодное для его использования в соответствии с разрешенным использованием, в срок не позднее чем три месяца после завершения строительства, капитального или текущего ремонта, реконструкции, эксплуатации, консервации, сноса инженерного сооружения, для размещения которого был установлен публичный сервитут.

6. Администрации Новосибирского района Новосибирской области обеспечить проведение государственной регистрации публичного сервитута в Управлении Федеральной службы государственной регистрации, кадастра и картографии по Новосибирской области.

7. Начальнику управления имущественных и земельных отношений администрации Новосибирского района Новосибирской области Соколовой Н.В. обеспечить размещение постановления на сайте администрации Новосибирского района Новосибирской области в информационно-телекоммуникационной сети «Интернет».

8. Контроль за исполнением постановления возложить на первого заместителя главы администрации Новосибирского района Новосибирской области Сергееву Т.Н.

Глава района

А.Г.Михайлов

В.А.Крашенина  
209 31 38

ПРИЛОЖЕНИЕ

к постановлению администрации  
Новосибирского района  
Новосибирской области  
от 01.09.2024 № 1854-НС

**ГРАФИЧЕСКОЕ ОПИСАНИЕ МЕСТОПОЛОЖЕНИЯ ГРАНИЦ  
ПУБЛИЧНОГО СЕРВИТУТА**

**ОПИСАНИЕ ГРАНИЦ ПУБЛИЧНОГО СЕРВИТУТА, СОДЕРЖАЩЕГО КООРДИНАТЫ  
ХАРАКТЕРНЫХ ТОЧЕК ГРАНИЦ ПУБЛИЧНОГО СЕРВИТУТА**

Зона публичного сервитута для эксплуатации линейного объекта "Сеть газораспределения до СНТ "Солнышко" в ст. Мочище Новосибирского района Новосибирской области (код объекта 54-22-428-00023)"

(наименование объекта, местоположение границ которого описано)

**Сведения об объекте**

№ п/п	Характеристики объекта	Описание характеристик
1	2	3
1	Местоположение объекта	Новосибирская обл., р-н Новосибирский, ст. Мочище
2	Площадь объекта ± величина погрешности определения площади ( $P \pm \Delta P$ )	3610±21 кв.м
3	Иные характеристики объекта	<p>Публичный сервитут устанавливается в соответствии с главой V.7 Земельного Кодекса РФ сроком на 49 лет в целях эксплуатации линейного объекта системы газоснабжения: "Сеть газораспределения до СНТ "Солнышко" в ст. Мочище Новосибирского района Новосибирской области (код объекта 54-22-428-00023)". Владелец публичного сервитута: ООО "Газпром газораспределение Томск", ИНН 7017203428, ОГРН 1087017002533. Адрес: 634021, Томская область, г. Томск, проспект Фрунзе, д.170а, адрес электронной почты: mail@gazpromgr.tomsk.ru.</p> <p>В отношении земель неразграниченной государственной или муниципальной собственности – кадастровые кварталы 54:19:112001, 54:19:110101.</p> <p>В отношении земельного участка с кадастровым номером 54:19:000000:7076, площадью 6456 +/- 28 кв.м., по адресу: Российская Федерация, Новосибирская область, Новосибирский район, ст. Мочище, ул. Советская, принадлежит на праве собственности Станционному сельсовету Новосибирского района Новосибирской области, что подтверждается регистрацией права от 15.07.2021 № 54:19:000000:7076-54/163/2021-1.</p> <p>В отношении земельного участка с кадастровым номером 54:19:110101:1014, площадью 5447 +/- 26 кв.м., по адресу: Новосибирская область, Новосибирский район, Станционный сельсовет, ст. Мочище, улица Народная, участок № 2/2, принадлежит на праве собственности Станционному сельсовету Новосибирского района Новосибирской области, что подтверждается регистрацией права от 17.07.2019 № 54:19:110101:1014-54/001/2019-3.</p> <p>Администрация Новосибирского района Новосибирской области. Почтовый адрес: 630007, Новосибирская обл., г. Новосибирск, ул. Коммунистическая, д. 33а. Электронный адрес: kancnr@nso.ru</p>

**ГРАФИЧЕСКОЕ ОПИСАНИЕ МЕСТОПОЛОЖЕНИЯ ГРАНИЦ  
ПУБЛИЧНОГО СЕРВИТУТА  
ОПИСАНИЕ ГРАНИЦ ПУБЛИЧНОГО СЕРВИТУТА, СОДЕРЖАЩЕГО КООРДИНАТЫ  
ХАРАКТЕРНЫХ ТОЧЕК ГРАНИЦ ПУБЛИЧНОГО СЕРВИТУТА**

Зона публичного сервитута для эксплуатации линейного объекта "Сеть газораспределения до СНТ "Солнышко" в ст. Мочище Новосибирского района Новосибирской области (код объекта 54-22-428-00023)"

(наименование объекта, местоположение границ которого описано)

**Сведения о местоположении границ объекта**

**1. Система координат МСК НСО, 4 зона**

**2. Сведения о характерных точках границ объекта**

Обозначение характерных точек границ	Координаты, м		Метод определения координат характерной точки	Средняя квадратическая погрешность положения характерной точки (M <sub>t</sub> ), м	Описание обозначения точки на местности (при наличии)
	X	Y			
1	2	3	4	5	6
1	502894,63	4210335,79	Аналитический метод	0,10	—
2	502896,33	4210336,26	Аналитический метод	0,10	—
3	502899,43	4210341,93	Аналитический метод	0,10	—
4	502899,34	4210343,78	Аналитический метод	0,10	—
5	502894,14	4210348,60	Аналитический метод	0,10	—
6	502870,03	4210365,12	Аналитический метод	0,10	—
7	502793,05	4210409,07	Аналитический метод	0,10	—
8	502751,94	4210432,10	Аналитический метод	0,10	—
9	502731,10	4210443,15	Аналитический метод	0,10	—
10	502672,09	4210476,36	Аналитический метод	0,10	—
11	502642,34	4210491,93	Аналитический метод	0,10	—
12	502588,27	4210521,09	Аналитический метод	0,10	—
13	502563,56	4210534,11	Аналитический метод	0,10	—
14	502538,09	4210547,10	Аналитический метод	0,10	—
15	502480,02	4210578,25	Аналитический метод	0,10	—
16	502437,91	4210602,79	Аналитический метод	0,10	—
17	502400,48	4210623,83	Аналитический метод	0,10	—
18	502335,01	4210661,70	Аналитический метод	0,10	—

**ГРАФИЧЕСКОЕ ОПИСАНИЕ МЕСТОПОЛОЖЕНИЯ ГРАНИЦ  
ПУБЛИЧНОГО СЕРВИТУТА  
ОПИСАНИЕ ГРАНИЦ ПУБЛИЧНОГО СЕРВИТУТА, СОДЕРЖАЩЕГО КООРДИНАТЫ  
ХАРАКТЕРНЫХ ТОЧЕК ГРАНИЦ ПУБЛИЧНОГО СЕРВИТУТА**

**Зона публичного сервитута для эксплуатации линейного объекта "Сеть газораспределения до  
СНТ "Солнышко" в ст. Мочище Новосибирского района Новосибирской области (код  
объекта 54-22-428-000023)"**

(наименование объекта, местоположение границ которого описано)

**Сведения о местоположении границ объекта**

1	2	3	4	5	6
19	502300,48	4210681,18	Аналитический метод	0,10	—
20	502308,14	4210695,27	Аналитический метод	0,10	—
21	502308,00	4210697,36	Аналитический метод	0,10	—
22	502306,94	4210699,45	Аналитический метод	0,10	—
23	502302,64	4210702,14	Аналитический метод	0,10	—
24	502301,19	4210702,36	Аналитический метод	0,10	—
25	502299,87	4210702,14	Аналитический метод	0,10	—
26	502298,76	4210700,91	Аналитический метод	0,10	—
27	502298,72	4210699,50	Аналитический метод	0,10	—
28	502299,47	4210698,02	Аналитический метод	0,10	—
29	502302,93	4210695,82	Аналитический метод	0,10	—
30	502297,45	4210686,88	Аналитический метод	0,10	—
31	502294,50	4210679,90	Аналитический метод	0,10	—
32	502301,26	4210675,53	Аналитический метод	0,10	—
33	502301,11	4210675,20	Аналитический метод	0,10	—
34	502332,52	4210657,37	Аналитический метод	0,10	—
35	502398,03	4210619,47	Аналитический метод	0,10	—
36	502435,40	4210598,46	Аналитический метод	0,10	—
37	502477,64	4210573,85	Аналитический метод	0,10	—
38	502514,06	4210554,51	Аналитический метод	0,10	—
39	502535,79	4210542,67	Аналитический метод	0,10	—
40	502561,24	4210529,68	Аналитический метод	0,10	—
41	502585,91	4210516,68	Аналитический метод	0,10	—

**ГРАФИЧЕСКОЕ ОПИСАНИЕ МЕСТОПОЛОЖЕНИЯ ГРАНИЦ  
ПУБЛИЧНОГО СЕРВИТУТА  
ОПИСАНИЕ ГРАНИЦ ПУБЛИЧНОГО СЕРВИТУТА, СОДЕРЖАЩЕГО КООРДИНАТЫ  
ХАРАКТЕРНЫХ ТОЧЕК ГРАНИЦ ПУБЛИЧНОГО СЕРВИТУТА**

**Зона публичного сервитута для эксплуатации линейного объекта "Сеть газораспределения до  
СНТ "Солнышко" в ст. Мочище Новосибирского района Новосибирской области (код  
объекта 54-22-428-000023)"**

(наименование объекта, местоположение границ которого описано)

**Сведения о местоположении границ объекта**

1	2	3	4	5	6
42	502640,00	4210487,51	Аналитический метод	0,10	—
43	502669,74	4210471,95	Аналитический метод	0,10	—
44	502728,68	4210438,78	Аналитический метод	0,10	—
45	502749,51	4210427,73	Аналитический метод	0,10	—
46	502867,47	4210360,83	Аналитический метод	0,10	—
47	502891,22	4210344,53	Аналитический метод	0,10	—
48	502894,00	4210342,14	Аналитический метод	0,10	—
49	502892,82	4210339,64	Аналитический метод	0,10	—
50	502892,46	4210337,17	Аналитический метод	0,10	—
51	502893,13	4210336,19	Аналитический метод	0,10	—
1	502894,63	4210335,79	Аналитический метод	0,10	—

**3. Сведения о характерных точках части (частей) границы объекта**

Обозначение характерных точек части границы	Координаты, м		Метод определения координат характерной точки	Средняя квадратическая погрешность положения характерной точки (M <sub>t</sub> ), м	Описание обозначения точки на местности (при наличии)
	X	Y			
1	2	3	4	5	6
Часть № —					
—	—	—	—	—	—



**ГРАФИЧЕСКОЕ ОПИСАНИЕ МЕСТОПОЛОЖЕНИЯ ГРАНИЦ  
ПУБЛИЧНОГО СЕРВИТУТА  
СХЕМА РАСПОЛОЖЕНИЯ ГРАНИЦ ПУБЛИЧНОГО СЕРВИТУТА**

**Зона публичного сервитута для эксплуатации линейного объекта "Сеть газораспределения до  
СНТ "Солнышко" в ст. Мочище Новосибирского района Новосибирской области (код  
объекта 54-22-428-000023)"**

(наименование объекта, местоположение границ которого описано)

**Основной лист**



**Масштаб 1: 5000**

**Используемые условные знаки и обозначения:**

 — область выносного листа,

23 — номер выносного листа.

Остальные используемые условные знаки и обозначения приведены на отдельной странице в конце раздела.

Подпись  Руденко М. Н. Дата 30 мая 2024 г.

Место для оттиска печати (при наличии) лица, составившего описание местоположения границ объекта

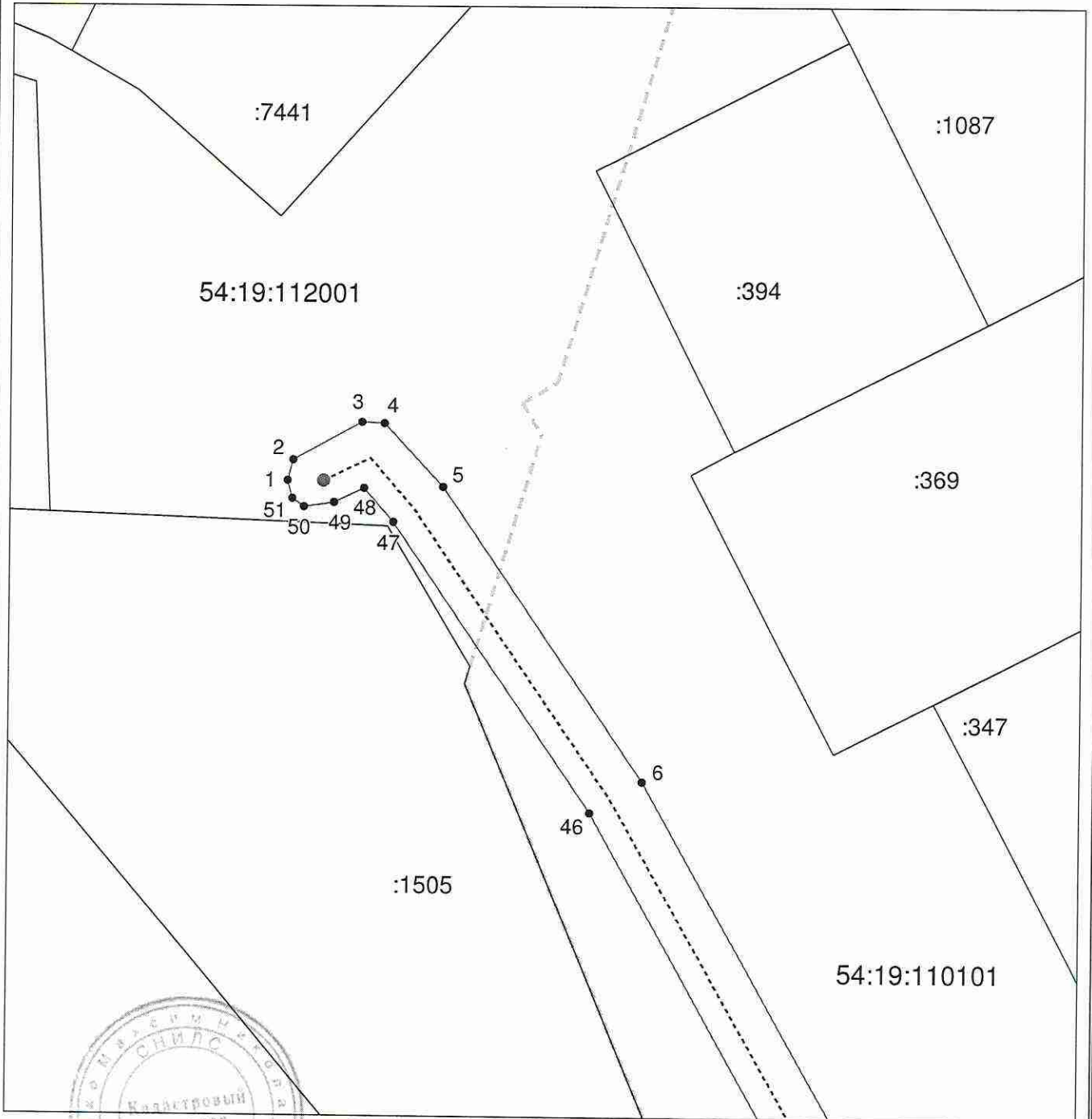


**ГРАФИЧЕСКОЕ ОПИСАНИЕ МЕСТОПОЛОЖЕНИЯ ГРАНИЦ  
ПУБЛИЧНОГО СЕРВИТУТА  
СХЕМА РАСПОЛОЖЕНИЯ ГРАНИЦ ПУБЛИЧНОГО СЕРВИТУТА**

**Зона публичного сервитута для эксплуатации линейного объекта "Сеть газораспределения до СНТ "Солнышко" в ст. Мочище Новосибирского района Новосибирской области (код объекта 54-22-428-000023)"**

(наименование объекта, местоположение границ которого описано)

**Выносной лист №1**



**Масштаб 1:500**

Используемые условные знаки и обозначения приведены на отдельной странице в конце раздела.

Подпись *М. Н. Руденко* Руденко М. Н. Дата 30 мая 2024 г.

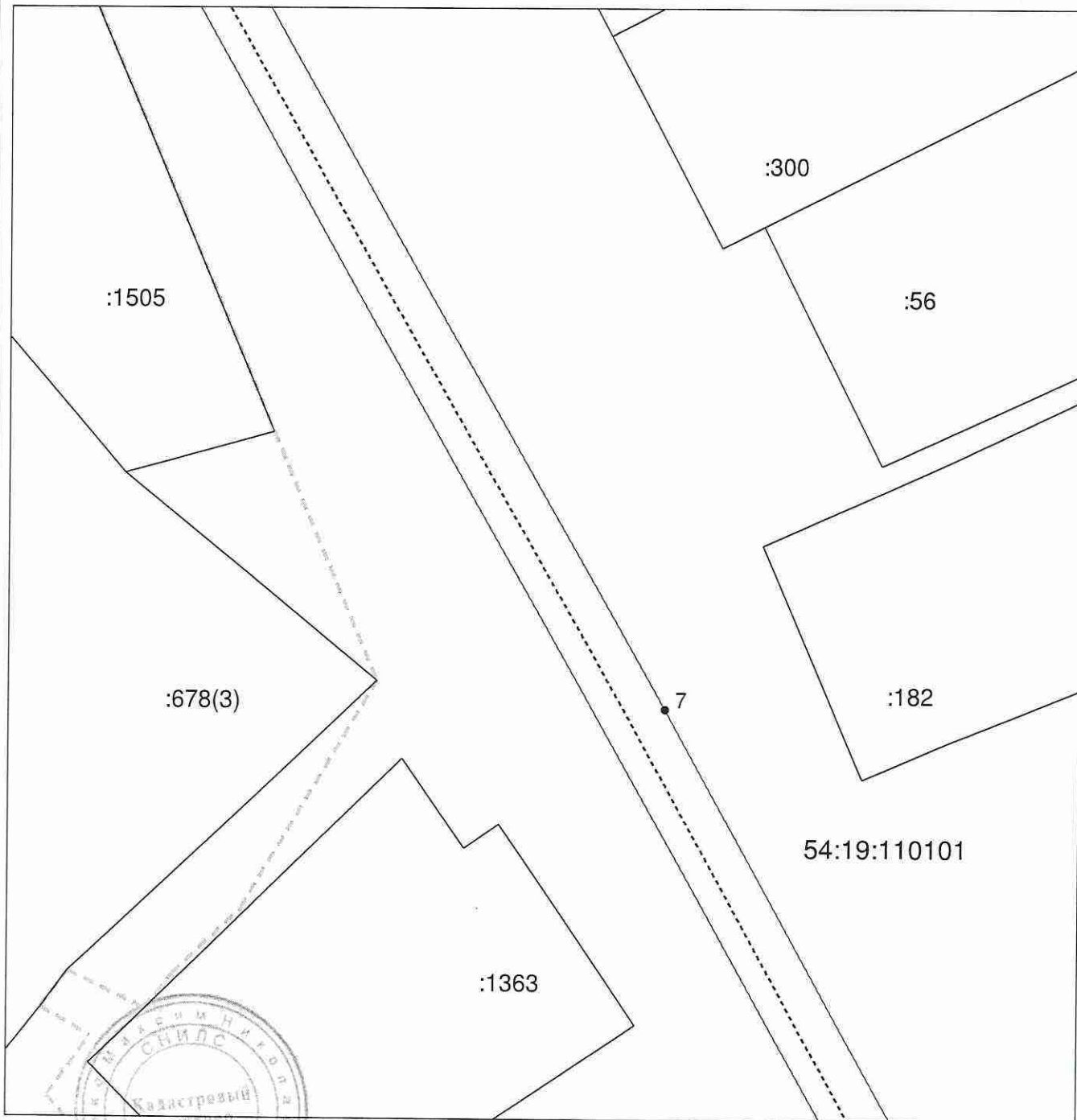
Место для оттиска печати (при наличии) лица, составившего описание местоположения границ объекта

**ГРАФИЧЕСКОЕ ОПИСАНИЕ МЕСТОПОЛОЖЕНИЯ ГРАНИЦ  
ПУБЛИЧНОГО СЕРВИТУТА  
СХЕМА РАСПОЛОЖЕНИЯ ГРАНИЦ ПУБЛИЧНОГО СЕРВИТУТА**

**Зона публичного сервитута для эксплуатации линейного объекта "Сеть газораспределения до  
СНТ "Солнышко" в ст. Мочище Новосибирского района Новосибирской области (код  
объекта 54-22-428-000023)"**

(наименование объекта, местоположение границ которого описано)

**Выносной лист №2**



**Масштаб 1:500**

Используемые условные знаки и обозначения приведены на отдельной странице в конце раздела.

Подпись  Руденко М. Н. Дата 30 мая 2024 г.

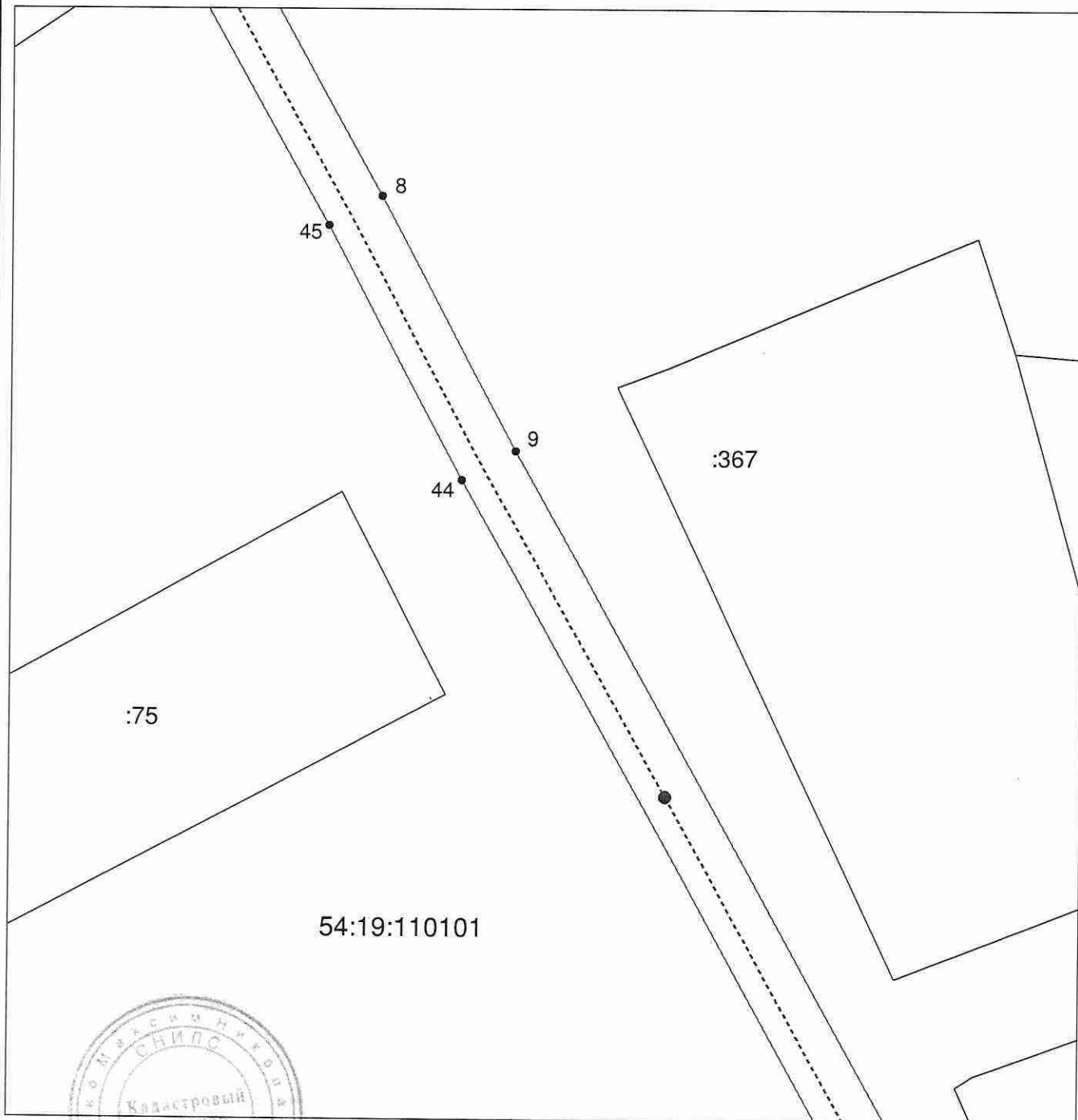
Место для оттиска печати (при наличии) лица, составившего описание местоположения границ объекта

**ГРАФИЧЕСКОЕ ОПИСАНИЕ МЕСТОПОЛОЖЕНИЯ ГРАНИЦ  
ПУБЛИЧНОГО СЕРВИТУТА  
СХЕМА РАСПОЛОЖЕНИЯ ГРАНИЦ ПУБЛИЧНОГО СЕРВИТУТА**

**Зона публичного сервитута для эксплуатации линейного объекта "Сеть газораспределения до СНТ "Солнышко" в ст. Мочище Новосибирского района Новосибирской области (код объекта 54-22-428-000023)"**

(наименование объекта, местоположение границ которого описано)

**Выносной лист №3**



**Масштаб 1:500**

Используемые условные знаки и обозначения приведены на отдельной странице в конце раздела.

Подпись *М. Н. Руденко* Руденко М. Н. Дата 30 мая 2024 г.

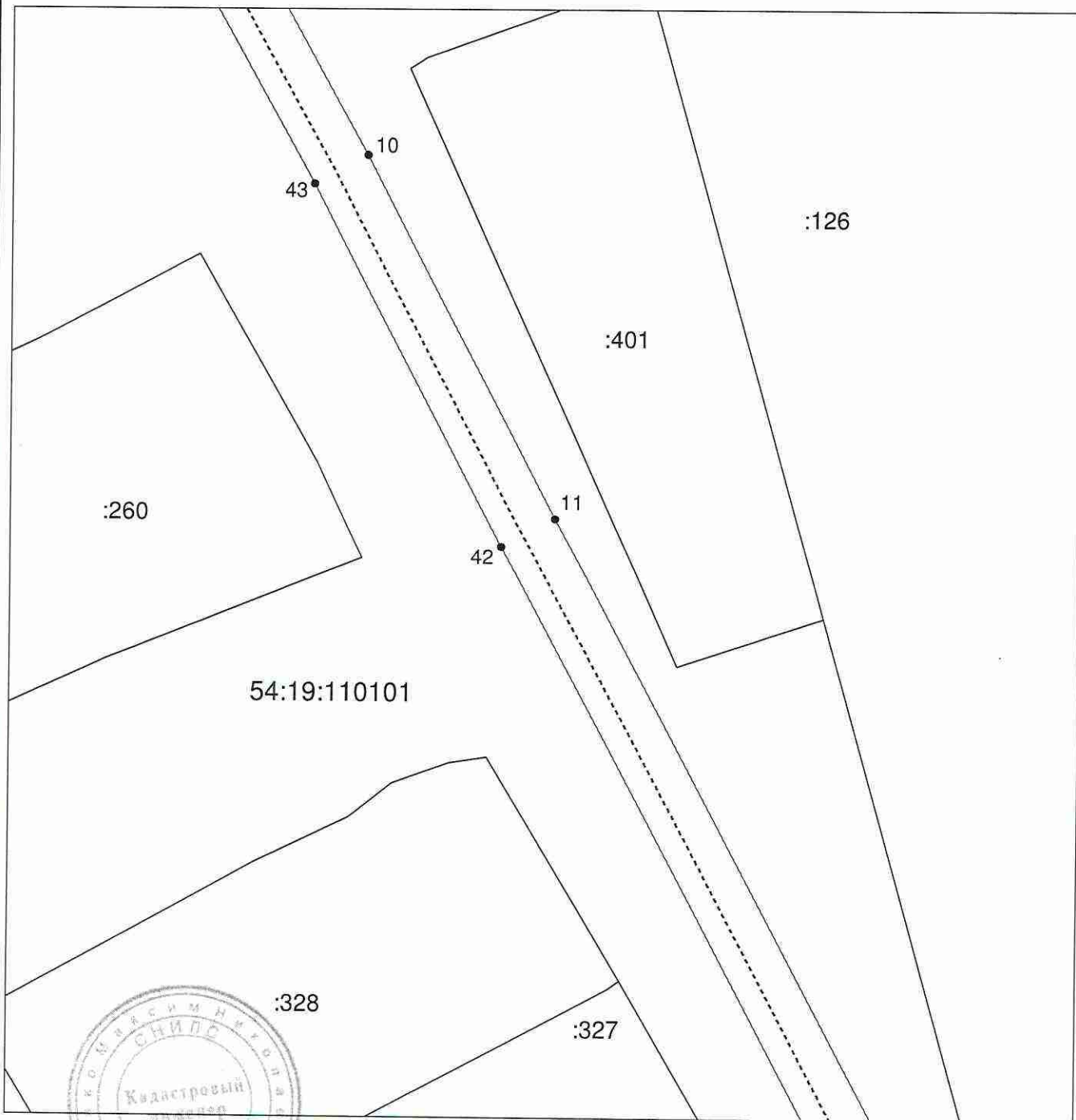
Место для оттиска печати (при наличии) лица, составившего описание местоположения границ объекта

**ГРАФИЧЕСКОЕ ОПИСАНИЕ МЕСТОПОЛОЖЕНИЯ ГРАНИЦ  
ПУБЛИЧНОГО СЕРВИТУТА  
СХЕМА РАСПОЛОЖЕНИЯ ГРАНИЦ ПУБЛИЧНОГО СЕРВИТУТА**

**Зона публичного сервитута для эксплуатации линейного объекта "Сеть газораспределения до  
СНТ "Солнышко" в ст. Мочище Новосибирского района Новосибирской области (код  
объекта 54-22-428-000023)"**

(наименование объекта, местоположение границ которого описано)

**Выносной лист №4**



**Масштаб 1:500**

Используемые условные знаки и обозначения приведены на отдельной странице в конце раздела.

Подпись  Руденко М. Н. Дата 30 мая 2024 г.

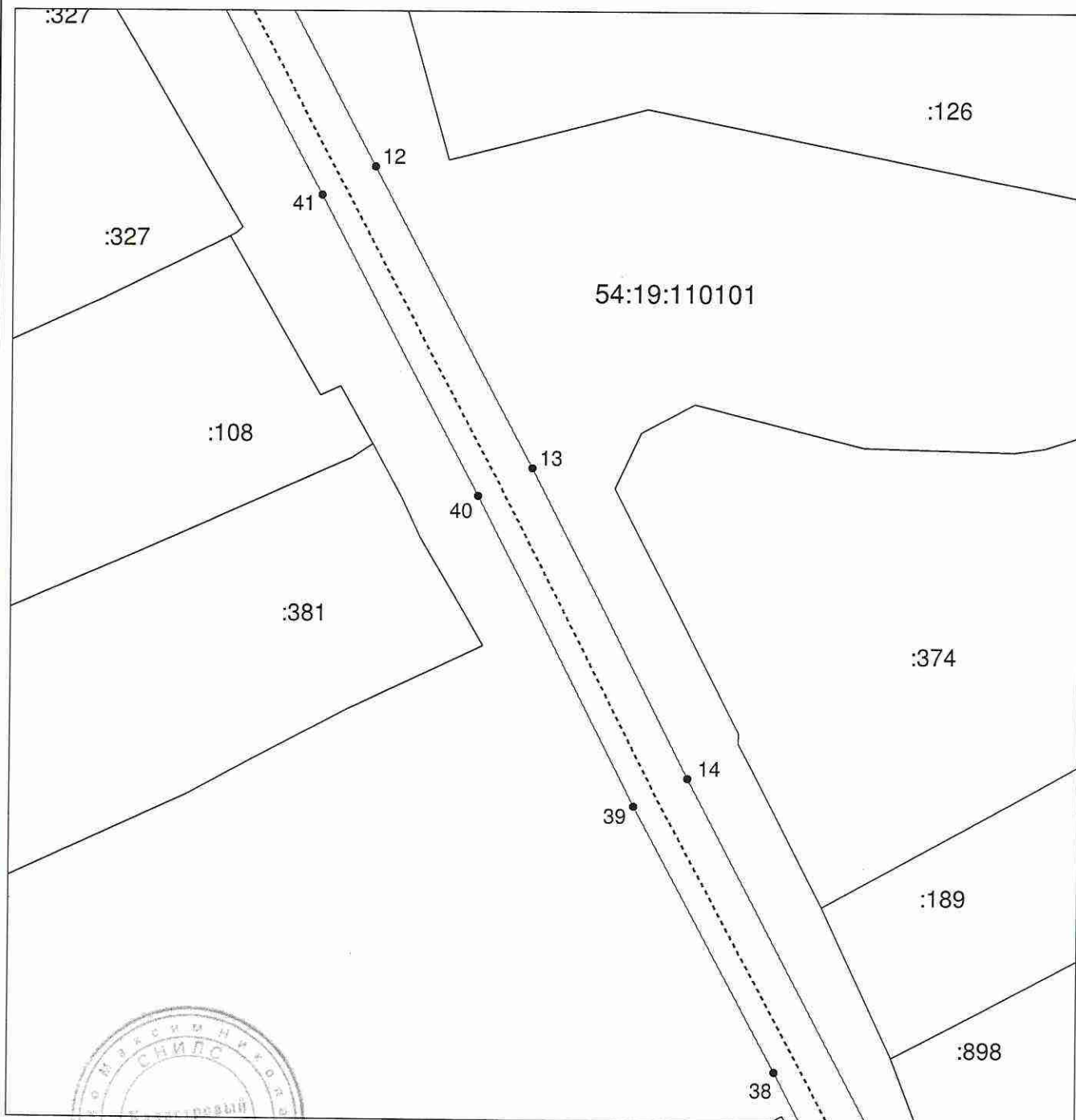
Место для оттиска печати (при наличии) лица, составившего описание местоположения границ объекта

**ГРАФИЧЕСКОЕ ОПИСАНИЕ МЕСТОПОЛОЖЕНИЯ ГРАНИЦ  
ПУБЛИЧНОГО СЕРВИТУТА  
СХЕМА РАСПОЛОЖЕНИЯ ГРАНИЦ ПУБЛИЧНОГО СЕРВИТУТА**

**Зона публичного сервитута для эксплуатации линейного объекта "Сеть газораспределения до  
СНТ "Солнышко" в ст. Мочище Новосибирского района Новосибирской области (код  
объекта 54-22-428-000023)"**

(наименование объекта, местоположение границ которого описано)

**Выносной лист №5**



**Масштаб 1:500.**

Используемые условные знаки и обозначения приведены на отдельной странице в конце раздела.

Подпись *М. Н. Руденко* Руденко М. Н. Дата 30 мая 2024 г.

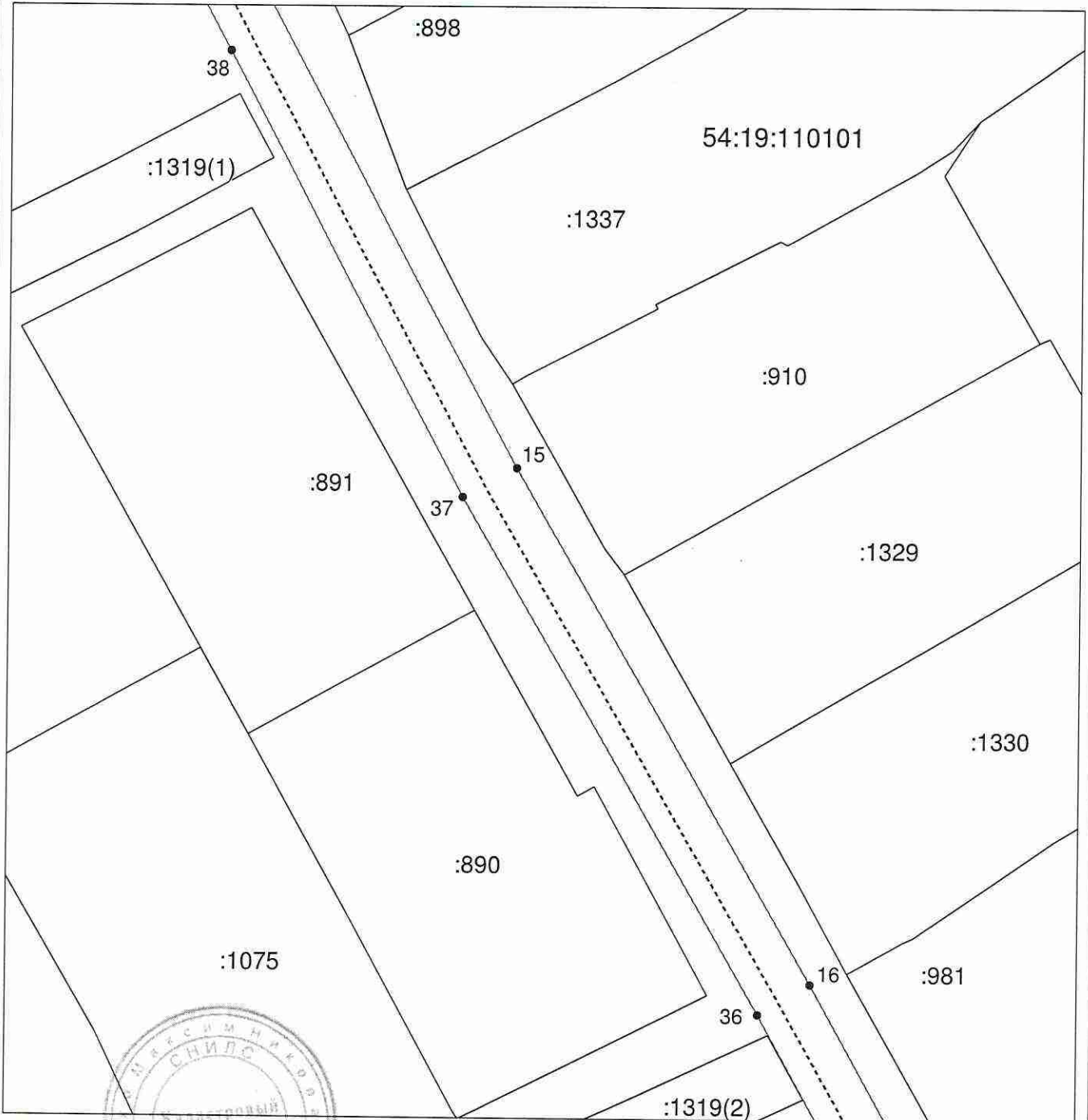
Место для оттиска печати (при наличии) лица, составившего описание местоположения границ объекта

**ГРАФИЧЕСКОЕ ОПИСАНИЕ МЕСТОПОЛОЖЕНИЯ ГРАНИЦ  
ПУБЛИЧНОГО СЕРВИТУТА  
СХЕМА РАСПОЛОЖЕНИЯ ГРАНИЦ ПУБЛИЧНОГО СЕРВИТУТА**

**Зона публичного сервитута для эксплуатации линейного объекта "Сеть газораспределения до СНТ "Солнышко" в ст. Мочище Новосибирского района Новосибирской области (код объекта 54-22-428-000023)"**

(наименование объекта, местоположение границ которого описано)

**Выносной лист №6**



**Масштаб 1:500**

Используемые условные знаки и обозначения приведены на отдельной странице в конце раздела.

Подпись *М. Н. Руденко* Руденко М. Н. Дата 30 мая 2024 г.

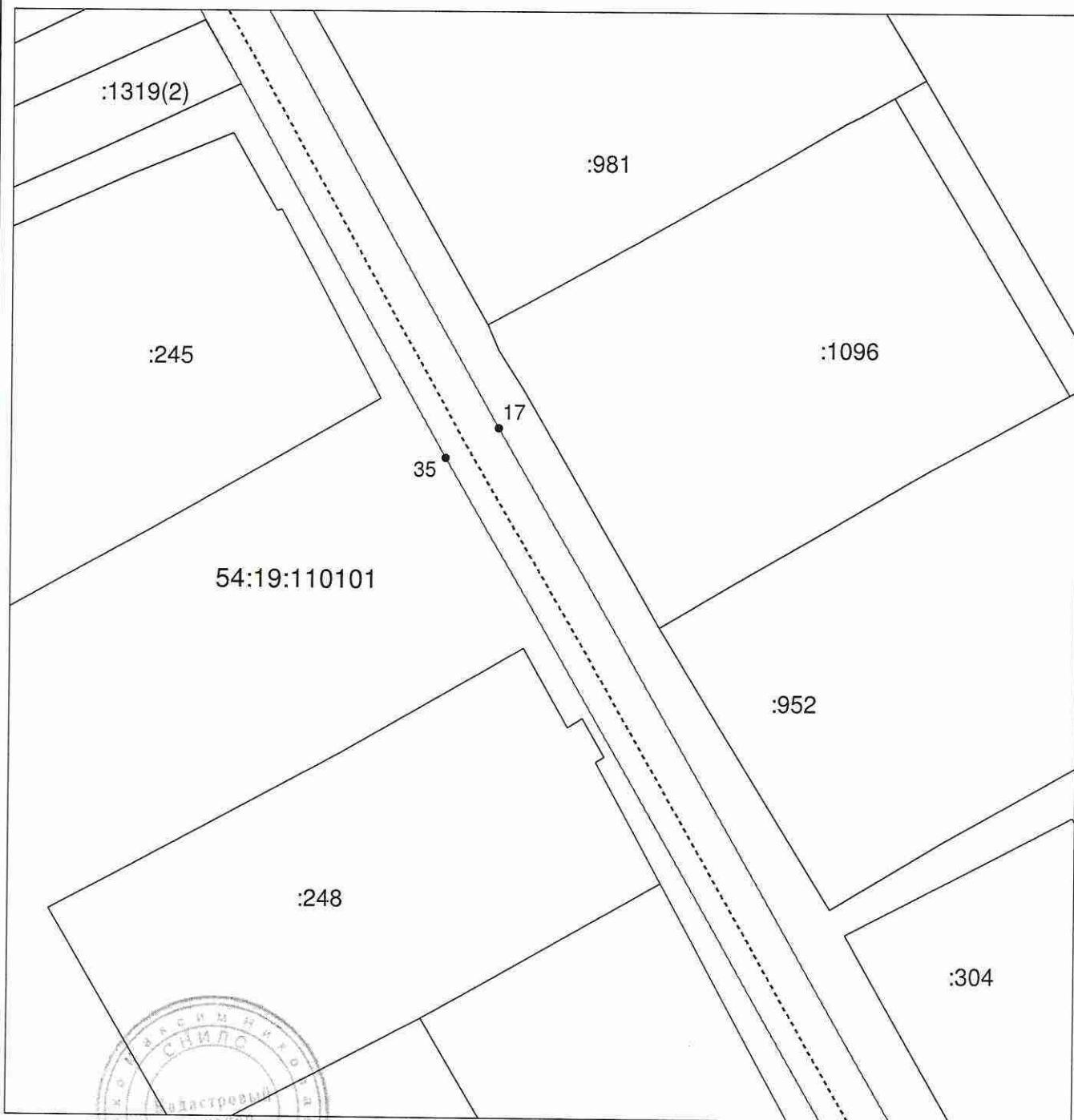
Место для оттиска печати (при наличии) лица, составившего описание местоположения границ объекта

**ГРАФИЧЕСКОЕ ОПИСАНИЕ МЕСТОПОЛОЖЕНИЯ ГРАНИЦ  
ПУБЛИЧНОГО СЕРВИТУТА  
СХЕМА РАСПОЛОЖЕНИЯ ГРАНИЦ ПУБЛИЧНОГО СЕРВИТУТА**

**Зона публичного сервитута для эксплуатации линейного объекта "Сеть газораспределения до  
СНТ "Солнышко" в ст. Мочище Новосибирского района Новосибирской области (код  
объекта 54-22-428-000023)"**

(наименование объекта, местоположение границ которого описано)

**Выносной лист №7**



**Масштаб 1:500**

Используемые условные знаки и обозначения приведены на отдельной странице в конце раздела.

Подпись  Руденко М. Н. Дата 30 мая 2024 г.

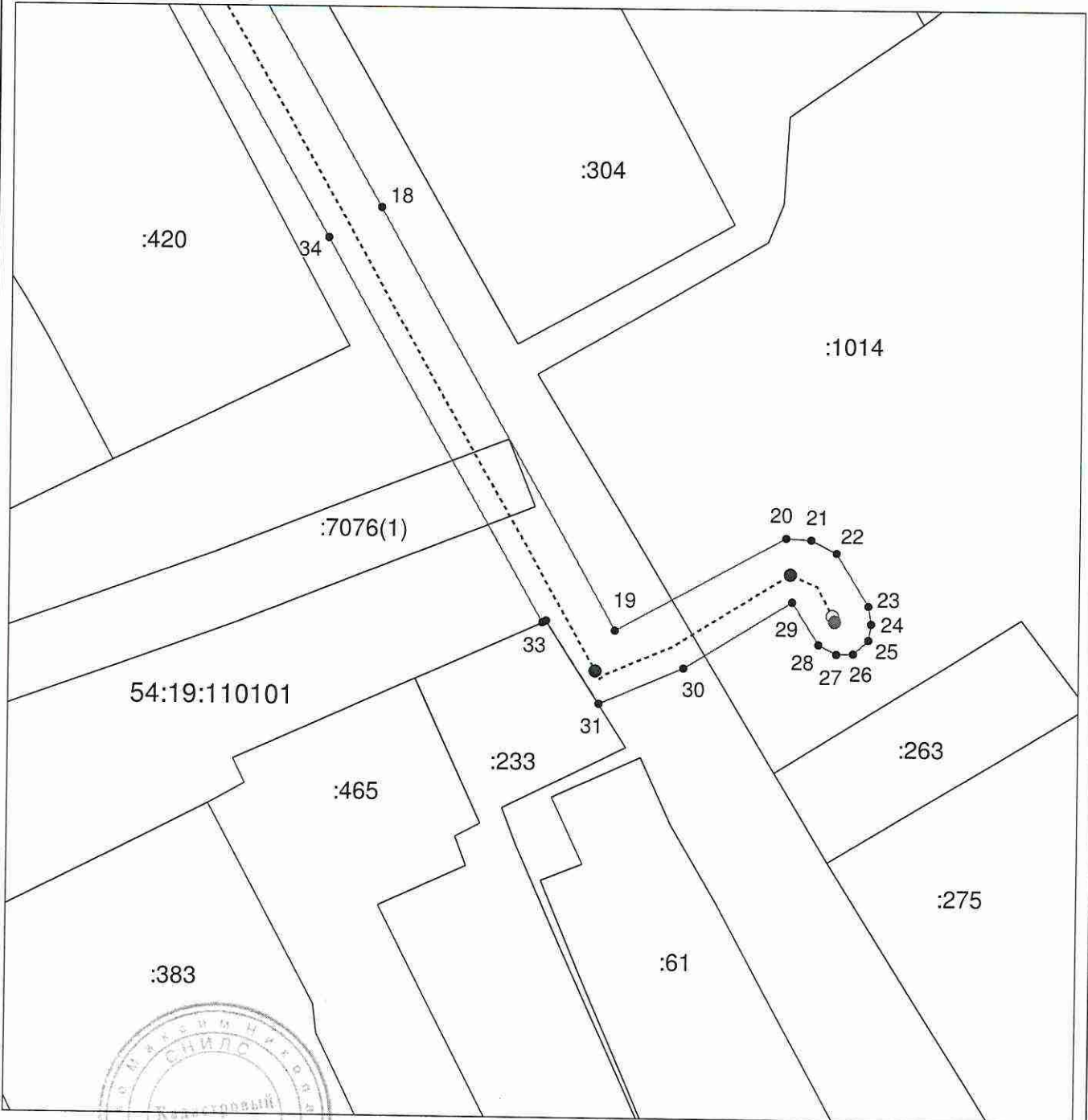
Место для оттиска печати (при наличии) лица, составившего описание местоположения границ объекта

**ГРАФИЧЕСКОЕ ОПИСАНИЕ МЕСТОПОЛОЖЕНИЯ ГРАНИЦ  
ПУБЛИЧНОГО СЕРВИТУТА  
СХЕМА РАСПОЛОЖЕНИЯ ГРАНИЦ ПУБЛИЧНОГО СЕРВИТУТА**

**Зона публичного сервитута для эксплуатации линейного объекта "Сеть газораспределения до  
СНТ "Солнышко" в ст. Мочище Новосибирского района Новосибирской области (код  
объекта 54-22-428-000023)"**

(наименование объекта, местоположение границ которого описано)

**Выносной лист №8**



**Масштаб 1:500**

Используемые условные знаки и обозначения приведены на отдельной странице в конце раздела.

Подпись  Руденко М. Н. Дата 30 мая 2024 г.

Место для оттиска печати (при наличии) лица, составившего описание местоположения границ объекта



**ГРАФИЧЕСКОЕ ОПИСАНИЕ МЕСТОПОЛОЖЕНИЯ ГРАНИЦ  
ПУБЛИЧНОГО СЕРВИТУТА  
СХЕМА РАСПОЛОЖЕНИЯ ГРАНИЦ ПУБЛИЧНОГО СЕРВИТУТА**

**Зона публичного сервитута для эксплуатации линейного объекта "Сеть газораспределения до  
СНТ "Солнышко" в ст. Мочище Новосибирского района Новосибирской области (код  
объекта 54-22-428-000023)"**

(наименование объекта, местоположение границ которого описано)

**Используемые условные знаки и обозначения:**

—————	– граница публичного сервитута;
- - - - -	– проектное местоположение инженерного сооружения;
—————	– граница земельного участка, учтенного в ЕГРН;
:1014	– номер земельного участка, учтенного в ЕГРН;
- - - - -	– граница кадастрового квартала;
54:19:110101	– кадастровый номер квартала;
●1	– характерная точка сервитута и ее номер;
○	– выход (опуск) газопровода;
●	– кран шаровый;
●	– контрольная трубка.