



**МИНИСТЕРСТВО
СТРОИТЕЛЬСТВА
НОВОСИБИРСКОЙ ОБЛАСТИ**

ПРИКАЗ

26.10.2020

№ 557

г. Новосибирск

**Об утверждении генерального плана Ярковского сельсовета
Новосибирского района Новосибирской области**

В соответствии со статьями 9, 23, 24, 25 Градостроительного кодекса Российской Федерации, руководствуясь законом Новосибирской области от 18.12.2015 № 27-ОЗ «О перераспределении полномочий между органами местного самоуправления муниципальных образований Новосибирской области и органами государственной власти Новосибирской области и внесении изменения в статью 3 Закона Новосибирской области «Об отдельных вопросах организации местного самоуправления в Новосибирской области», постановлением Правительства Новосибирской области от 29.02.2016 № 57-п «Об установлении Порядка взаимодействия между органами местного самоуправления муниципальных образований Новосибирской области и министерством строительства Новосибирской области при реализации ими перераспределенных полномочий», **п р и к а з ы в а ю:**

1. Утвердить прилагаемый генеральный план Ярковского сельсовета Новосибирского района Новосибирской области.

2. Признать утратившим силу генеральный план Ярковского сельсовета Новосибирского района Новосибирской области, утвержденный решением Совета депутатов Ярковского сельсовета Новосибирского района Новосибирской области от 28.12.2012 № 1 «Об утверждении генерального плана Ярковского сельсовета Новосибирского района Новосибирской области».

3. Контроль за исполнением настоящего приказа возложить на заместителя министра – главного архитектора Новосибирской области Авсейкова А.С.

Министр

И.И. Шмидт

УТВЕРЖДЕН
приказом министерства
строительства Новосибирской
области
от 26.10.2020 № 557

**Состав генерального плана Ярковского сельсовета Новосибирского района
Новосибирской области**

1. Положение о территориальном планировании (приложение № 1).
 2. Карта границ населенных пунктов (в том числе границ образуемых населенных пунктов), входящих в состав поселения (приложение № 2).
 3. Карта планируемого размещения объектов местного значения поселения (приложение № 3).
 4. Карта функциональных зон поселения (приложение № 4).
 5. Сведения о границах населенных пунктов (в том числе границах образуемых населенных пунктов), входящих в состав поселения (приложение № 5).
-

ПРИЛОЖЕНИЕ № 1
к генеральному плану
Ярковского сельсовета
Новосибирского района
Новосибирской области

Положение о территориальном планировании

Положение о территориальном планировании включает в себя:

1. Сведения о видах, назначении и наименованиях планируемых для размещения объектов местного значения поселения, их основные характеристики, их местоположение, характеристики зон с особыми условиями использования территорий (Таблица № 1).

2. Параметры функциональных зон, а также сведения о планируемых для размещения в них объектах федерального значения, объектах регионального значения, объектах местного значения за исключением линейных объектов (Таблица № 2).

Сведения о видах, назначении и наименованиях планируемых для размещения объектов местного значения поселения, их основные характеристики, их местоположение, характеристики зон с особыми условиями использования территорий

Таблица №1

№ п/п	Вид объекта	Назначение, наименование, место положения	Основные характеристики	Срок реализации		Наименование функциональной зоны	Характеристики зон с особыми условиями использования
				2028 год	2040 год		
1.	Объект культуры и искусства	Строительство объекта культурно-досугового (клубного) типа с. Ярково	1 объект, 300 мест	Строительство	-	Общественно-деловая зона	Установление не требуется
2.	Объект культуры и искусства	Реконструкция объекта культурно-досугового (клубного) типа с. Сенчанка	Будут определены на дальнейших стадиях проектирования	Реконструкция	-	Общественно-деловая зона	Установление не требуется
3.	Объект культуры и искусства	Реконструкция объекта культурно-досугового (клубного) типа с. Пайвино	100 мест	Реконструкция	-	Общественно-деловая зона	Установление не требуется
4.	Объект физической культуры и массового спорта	Строительство объекта спорта, включающий отдельно нормируемые спортивные сооружения (объекты) с. Ярково	Будут определены на дальнейших стадиях проектирования	Строительство	-	Общественно-деловая зона	Установление не требуется
5.	Объект водоснабжения	Строительство водозабора (скважины с водоочистными сооружениями) с. Ярково	Будут определены на дальнейших стадиях проектирования	Строительство	-	Зона инженерной инфраструктуры	Установление зоны санитарной охраны I, II, III поясов, согласно СНиП 2.04.02-84* [п. 10]
6.	Объект водоснабжения	Строительство водозабора (скважины с	Будут определены на	Строительство	-	Зона инженерной инфраструктуры	Установление зоны санитарной

№ п/п	Вид объекта	Назначение, наименование, место положения	Основные характеристики	Срок реализации		Наименование функциональной зоны	Характеристики зон с особыми условиями использования
				2028 год	2040 год		
		водоочистными сооружениями) с. Новошилово	дальнейших стадиях проектирования				охраны I, II, III поясов, согласно СНиП 2.04.02-84* [п. 10]
7.	Объект водоснабжения	Строительство водозабора (скважины с водоочистными сооружениями) с. Шилово	Будут определены на дальнейших стадиях проектирования	Строительство	-	Зона инженерной инфраструктуры	Установление зоны санитарной охраны I, II, III поясов, согласно СНиП 2.04.02-84* [п. 10]
8.	Объект водоснабжения	Строительство водозабора (скважины с водоочистными сооружениями) с. Сенчанка	Будут определены на дальнейших стадиях проектирования	Строительство	-	Зона инженерной инфраструктуры	Установление зоны санитарной охраны I, II, III поясов, согласно СНиП 2.04.02-84* [п. 10]
9.	Объект газоснабжения	Строительство газонаполнительного пункта с. Ярково	Будут определены на дальнейших стадиях проектирования	Строительство	-	Зона инженерной инфраструктуры	Охранная зона 7-10 м в зависимости от давления
10.	Прочие объекты обслуживания	Строительство объектов торговли, общественного питания с. Пайвино, с. Шилово	Будут определены на дальнейших стадиях проектирования	Строительство	-	Общественно-деловая зона	Установление не требуется
11.	Прочие объекты обслуживания	Строительство непромышленного объекта коммунально-бытового обслуживания и предоставления	Будут определены на дальнейших стадиях проектирования	Строительство	-	Общественно-деловая зона	Установление не требуется

№ п/п	Вид объекта	Назначение, наименование, место положения	Основные характеристики	Срок реализации		Наименование функциональной зоны	Характеристики зон с особыми условиями использования
				2028 год	2040 год		
		персональных услуг с. Шилово					

* Параметры указанных объектов уточнить на рабочей стадии проектирования зданий и сооружений

2. Параметры функциональных зон, а также сведения о планируемых для размещения в них объектах федерального значения, объектах регионального значения, объектах местного значения за исключением линейных объектов

Таблица № 2

№ п/п	Наименование	Параметры функциональных зон		Сведения о планируемых объектах			
		Площадь, га	%	Федерального значения	Регионального значения	Местного значения муниципального района	Местного значения поселения
	Общая площадь сельского поселения	34466,4000	100				
1	Жилые зоны:						
1.1	Зона застройки индивидуальными жилыми домами	663,1561	1,9200	-	-	-	-
1.2	Зона застройки малоэтажными жилыми домами (до 4 этажей, включая мансардный)	9,7195	0,0300	-	-	-	-
1.3	Зона застройки среднеэтажными жилыми домами (от 5 до 8 этажей, включая мансардный)	1,5177	0,0100	-	-	-	-
2	Общественно-деловые зоны						
2.1	Общественно-деловые зоны	32,3023	0,0900	-	«Объекты здравоохранения» Лечебно-профилактическая медицинская	«Объекты образования и науки»: общеобразовательная организация (строительство школы в	«Объекты культуры и искусства»: Объекты культурно-досугового (клубного) типа

				<p>организация, оказывающая медицинскую помощь в амбулаторных условиях и (или) в условиях дневного стационара (строительство ФАП с. Пайвино). Объект единой государственной системы предупреждения и ликвидации чрезвычайных ситуаций – объект обеспечения пожарной безопасности (строительство в с. Шилово).</p>	<p>с. Ярково на 2000 мест, реконструкция школы в с. Шилово на 100 мест с увеличением мощности, строительство начальной школы в с. Сенчанка на 50 мест). дошкольная образовательная организация (строительство детского сада-яслей в с. Ярково на 1200 мест, строительство детского сада-яслей в с. Шилово на 110 мест, строительство детского сада-яслей в с. Новошилово 240 мест, строительство детского сада-яслей в с. Сенчанка на 200 мест, строительство детского сада – яслей в с. Ярково (ж/м Удачный).</p>	<p>(строительство дома культуры в с. Ярково на 200 мест, реконструкция объекта культурно-досугового (клубного) типа с. Сенчанка, реконструкция объекта культурно-досугового (клубного) типа с. Пайвино). «Объекты физической культуры и массового спорта»: Объект спорта, включающий отдельно нормируемые спортивные сооружения (объекты) (в т. ч. физкультурно-оздоровительный комплекс), Лыжная база круглогодичного использования с. Ярково. «Прочие объекты обслуживания»: Объекты торговли, общественного питания (строительство магазина с. Пайвино, с. Шилово) Непроизводственные объекты коммунально-бытового обслуживания</p>
--	--	--	--	--	---	--

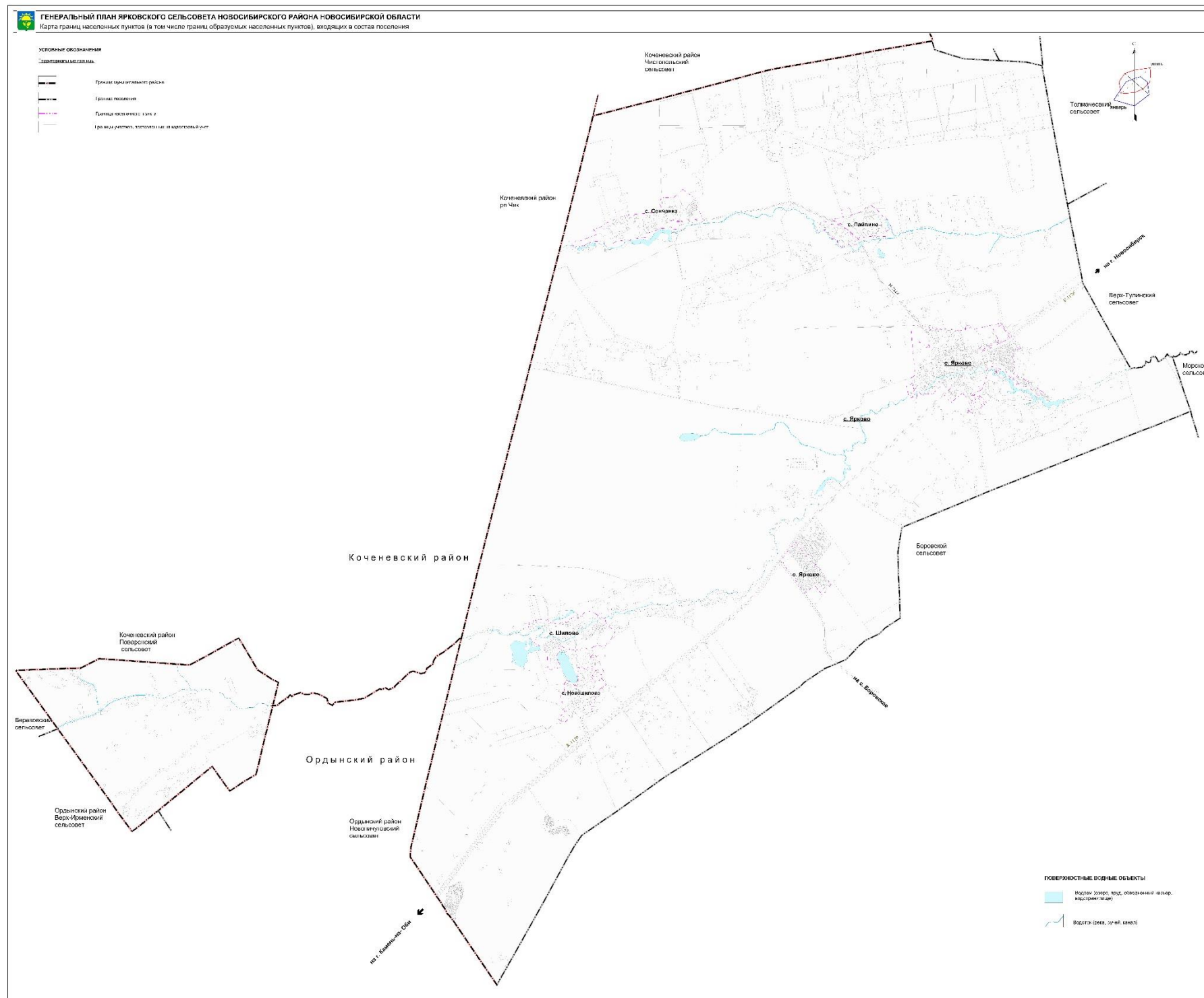
							и предоставления персональных услуг (Строительство объекта обслуживания с. Шилово).
3	Производственные зоны, зоны инженерной и транспортной инфраструктур:						
3.1	Производственная зона	72,835	0,2100	-	-	-	-
3.2	Коммунально-складская зона	2,1196	0,0100	-	-	-	-
3.3	Зона транспортной инфраструктуры	263,642	0,7600	-	Автомобильные дороги регионального или межмуниципального значения (реконструкция автомобильной дороги «Новосибирск-Кочки-Павлодар», строительство автомобильной дороги «Пайвино-Речник», мостового сооружения). Объекты обслуживания и хранения автомобильного транспорта (строительство АЗС, СТО).	-	-
3.4	Зона инженерной инфраструктуры	48,4497	0,1400	-	-	-	Объект водоснабжения: строительство

							водозабора (скважины с водоочистными сооружениями) с. Ярково, строительство водозабора (скважины с водоочистными сооружениями) с. Новошилово, строительство водозабора (скважины с водоочистными сооружениями) строительство водозабора (скважины с водоочистными сооружениями) с. Сенчанка, строительство газонаполнительного пункта с. Ярково.
4	Зоны сельскохозяйственного использования:						
4.1	Зона сельскохозяйственного использования	19765,2126	57,3500	-	-	-	-
4.2	Зона сельскохозяйственных угодий	6389,4019	18,5400				
4.3	Зона садоводческих или огороднических некоммерческих товариществ	300,7900	1,3000	-	-	-	-
4.4	Производственная зона	214,5090	0,6200	-	-	-	-

	сельскохозяйственных предприятий						
5	Зоны рекреационного назначения:						
5.1	Зона лесов	569,0712	1,3500	-	-	-	
5.2	Лесопарковая зона	931,2094	3,0000				
5.3	Зона озелененных территорий общего пользования (лесопарки, парки, сады, скверы, бульвары, городские леса)	96,1627	0,2700	-	-	-	-
5.4	Зона озелененных территорий специального назначения	26,0069	0,0800				
6	Зоны специального назначения:						
6.1	Зона специального назначения	1,6077	0,0100	-	-	-	-
6.2	Зона кладбищ	23,2645	0,0600				
6.3	Зона режимных территорий	5056,0000	14,6700	-	-	--	

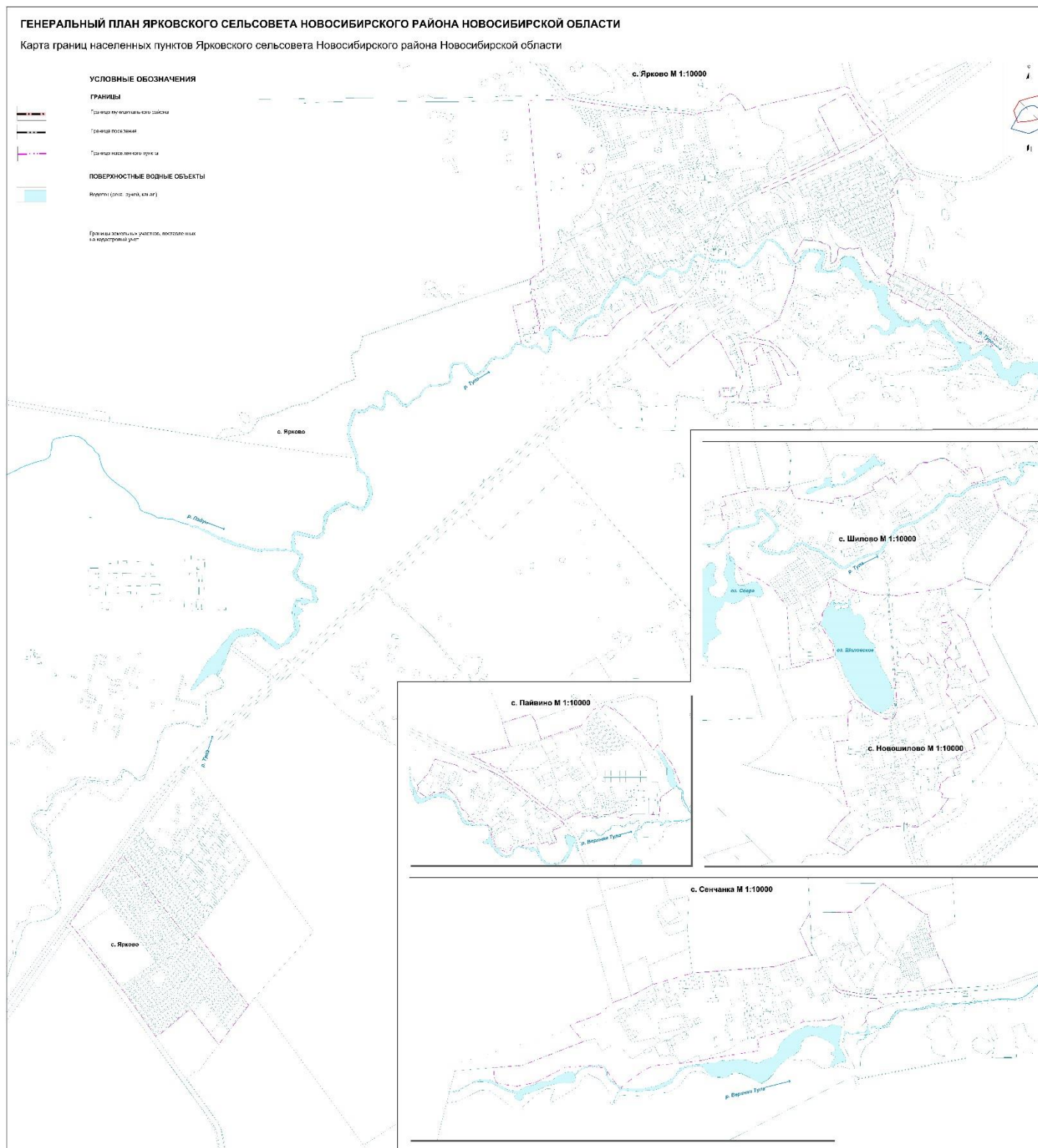
ПРИЛОЖЕНИЕ № 2
к генеральному плану
Ярковского сельсовета
Новосибирского района
Новосибирской области
Лист 1

Карта границ населенных пунктов (в том числе границ образуемых населенных пунктов),
входящих в состав поселения



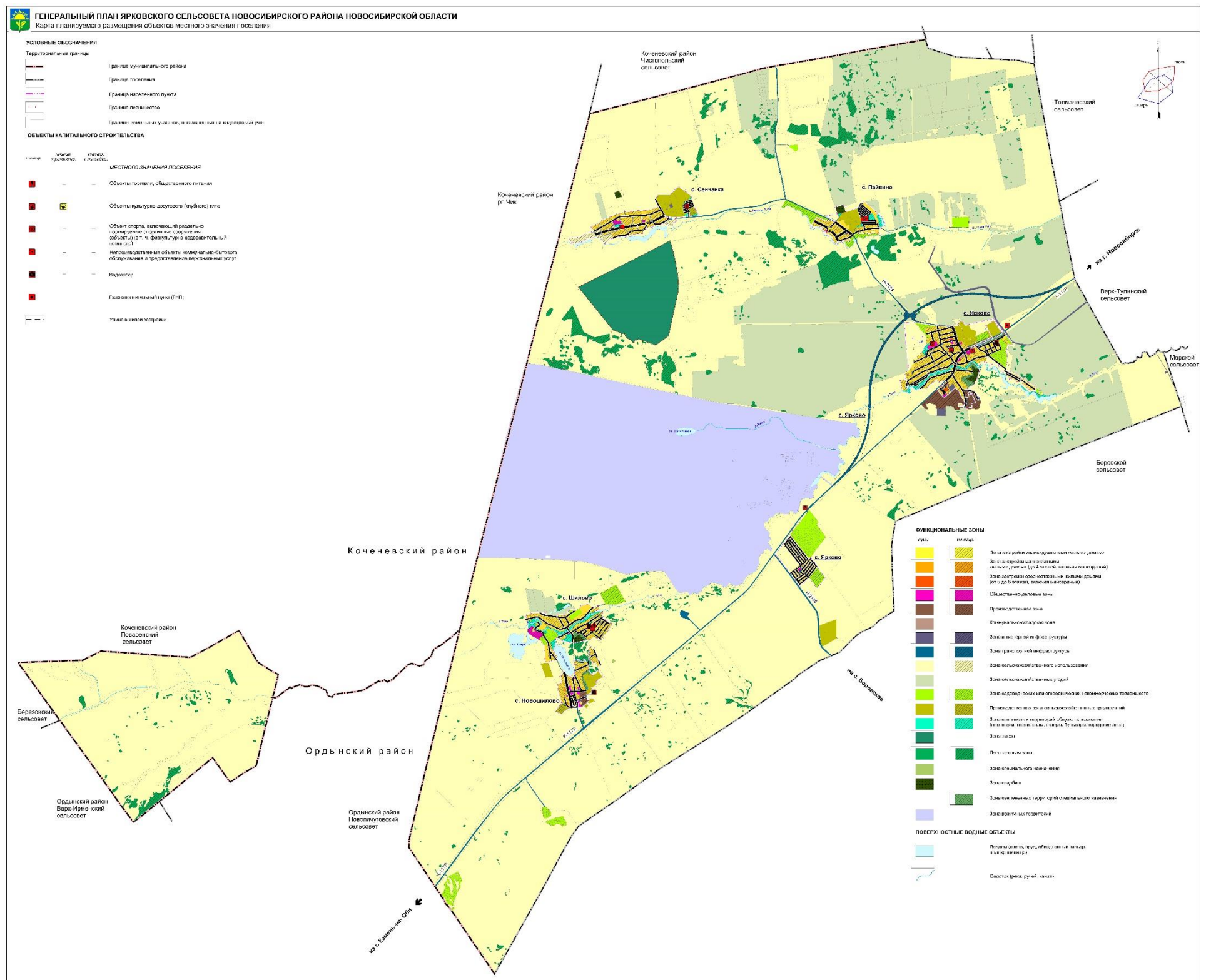
ПРИЛОЖЕНИЕ № 2
к генеральному плану
Ярковского сельсовета
Новосибирского района
Новосибирской области
Лист 2

Карта границ населенных пунктов (в том числе границ образуемых населенных пунктов),
входящих в состав поселения



ПРИЛОЖЕНИЕ № 3
к генеральному плану
Ярковского сельсовета
Новосибирского района
Новосибирской области
Лист 1

Карта планируемого размещения объектов местного значения поселения



ПРИЛОЖЕНИЕ № 5
к генеральному плану
Ярковского сельсовета
Новосибирского района
Новосибирской области

Сведения о границах населенных пунктов (в том числе границах образуемых населенных пунктов), входящих в состав поселения

ОПИСАНИЕ МЕСТОПОЛОЖЕНИЯ ГРАНИЦ
село Ярково Ярковского сельсовета Новосибирского района Новосибирской области

(наименование объекта, местоположение границ которого описано (далее - объект))

Раздел 1

Сведения об объекте

№ п/п	Характеристики объекта	Описание характеристик
1	2	3
1.	Местоположение объекта	Новосибирская область, район Новосибирский, село Ярково
2.	Площадь объекта +/- величина погрешности определения площади (P +/- Дельта P)	6642989 +/- 9021 м ²
3.	Иные характеристики объекта	-

Раздел 2

Сведения о местоположении границ объекта

1. Система координат -

2. Сведения о характерных точках границ объекта

Обозначение характерных точек границ	Координаты, м		Метод определения координат характерной точки	Средняя квадратическая погрешность положения характерной точки (Mt), м	Описание обозначения точки на местности (при наличии)
	X	Y			
1	2	3	4	5	6
-	-	-	-	-	-

3. Сведения о характерных точках части (частей) границы объекта

Обозначение характерных точек части границы	Координаты, м		Метод определения координат характерной точки	Средняя квадратическая погрешность положения характерной точки (Mt), м	Описание обозначения точки на местности (при наличии)
	X	Y			
1	2	3	4	5	6
-	-	-	-	-	-

Раздел 3

Сведения о местоположении измененных (уточненных) границ объекта

1. Система координат МСК НСО, зона 4							
2. Сведения о характерных точках границ объекта							
Обозначение характерных точек границ	Существующие координаты, м		Измененные (уточненные) координаты, м		Метод определения координат характерной точки	Средняя квадратическая погрешность положения характерной точки (Mt), м	Описание обозначения точки на местности (при наличии)
	X	Y	X	Y			
1	2	3	4	5	6	7	8
-	-	-	-	-	-	-	
3. Сведения о характерных точках части (частей) границы объекта							
Обозначение характерных точек части границы	Существующие координаты, м		Измененные (уточненные) координаты, м		Метод определения координат характерной точки	Средняя квадратическая погрешность положения характерной точки (Mt), м	Описание обозначения точки на местности (при наличии)
	X	Y	X	Y			
1	2	3	4	5	6	7	8
Часть 1							
1	462919.91	4175903.24	462919.91	4175903.24	Картометрический метод	2.50	-
2	462938.31	4175923.10	462938.31	4175923.10	Картометрический метод	2.50	-
3	462949.99	4175950.70	462949.99	4175950.70	Картометрический метод	2.50	-
4	462972.94	4175969.43	462972.94	4175969.43	Картометрический метод	2.50	-
5	462986.66	4175988.98	462986.66	4175988.98	Картометрический метод	2.50	-
6	462993.14	4175999.79	462993.14	4175999.79	Картометрический метод	2.50	-
7	464363.10	4175878.16	464363.10	4175878.16	Картометрический метод	2.50	-
8	464426.27	4175872.55	464426.27	4175872.55	Картометрический метод	2.50	-
9	464427.57	4175952.37	464427.57	4175952.37	Картометрический метод	2.50	-
10	464429.69	4176082.23	464429.69	4176082.23	Картометрический метод	2.50	-
11	464439.48	4176152.74	464439.48	4176152.74	Картометрический метод	2.50	-
12	464436.66	4176164.42	464436.66	4176164.42	Картометрический метод	2.50	-
13	464430.78	4176170.52	464430.78	4176170.52	Картометрический метод	2.50	-
14	464445.83	4176194.22	464445.83	4176194.22	Геодезический метод	0.10	-
15	464435.86	4176225.97	464435.86	4176225.97	Геодезический метод	0.10	-
16	464430.62	4176248.85	464430.62	4176248.85	Геодезический метод	0.10	-

3. Сведения о характерных точках части (частей) границы объекта							
Обозначение характерных точек части границы	Существующие координаты, м		Измененные (уточненные) координаты, м		Метод определения координат характерной точки	Средняя квадратическая погрешность положения характерной точки (Mt), м	Описание обозначени я точки на местности (при наличии)
	X	Y	X	Y			
1	2	3	4	5	6	7	8
17	464410.16	4176366.00	464410.16	4176366.00	Геодезический метод	0.10	-
18	464366.63	4176648.88	464366.63	4176648.88	Геодезический метод	0.10	-
19	464352.96	4176737.67	464352.96	4176737.67	Геодезический метод	0.10	-
20	464335.89	4176875.54	464335.89	4176875.54	Геодезический метод	0.10	-
21	464329.30	4176988.65	464329.30	4176988.65	Геодезический метод	0.10	-
22	464314.87	4177191.03	464314.87	4177191.03	Геодезический метод	0.10	-
23	464314.53	4177195.03	464314.53	4177195.03	Геодезический метод	0.10	-
24	464302.09	4177270.45	464302.09	4177270.45	Геодезический метод	0.10	-
25	464311.61	4177299.07	464311.61	4177299.07	Геодезический метод	0.10	-
26	464329.65	4177356.14	464329.65	4177356.14	Картометричес кий метод	1.00	-
27	464346.29	4177509.74	464346.29	4177509.74	Картометричес кий метод	1.00	-
28	464417.97	4177496.94	464417.97	4177496.94	Картометричес кий метод	1.00	-
29	464446.60	4177524.20	464446.60	4177524.20	Картометричес кий метод	2.50	-
30	464482.86	4177576.74	464482.86	4177576.74	Картометричес кий метод	2.50	-
31	464479.60	4177598.62	464479.60	4177598.62	Картометричес кий метод	2.50	-
32	464462.32	4177627.42	464462.32	4177627.42	Картометричес кий метод	2.50	-
33	464419.24	4177665.23	464419.24	4177665.23	Картометричес кий метод	2.50	-
34	464341.52	4177712.90	464341.52	4177712.90	Картометричес кий метод	2.50	-
35	464376.86	4177814.86	464376.86	4177814.86	Картометричес кий метод	2.50	-
36	464376.54	4177821.61	464376.54	4177821.61	Картометричес кий метод	2.50	-
37	464381.79	4177829.06	464381.79	4177829.06	Картометричес кий метод	2.50	-
38	464394.17	4177895.01	464394.17	4177895.01	Картометричес кий метод	2.50	-
39	464410.98	4177960.81	464410.98	4177960.81	Картометричес кий метод	2.50	-
40	464444.64	4178119.36	464444.64	4178119.36	Картометричес кий метод	2.50	-
41	464469.74	4178231.38	464469.74	4178231.38	Картометричес кий метод	2.50	-
42	464497.79	4178369.57	464497.79	4178369.57	Картометричес кий метод	2.50	-

Обозначение характерных точек части границы	Существующие координаты, м		Измененные (уточненные) координаты, м		Метод определения координат характерной точки	Средняя квадратическая погрешность положения характерной точки (M _t), м	Описание обозначени я точки на местности (при наличии)
	X	Y	X	Y			
1	2	3	4	5	6	7	8
43	464521.00	4178464.72	464521.00	4178464.72	Картометричес кий метод	2.50	-
44	464537.11	4178524.39	464537.11	4178524.39	Картометричес кий метод	2.50	-
45	464543.03	4178550.14	464543.03	4178550.14	Картометричес кий метод	2.50	-
46	464540.21	4178568.65	464540.21	4178568.65	Картометричес кий метод	2.50	-
47	464526.13	4178592.91	464526.13	4178592.91	Картометричес кий метод	2.50	-
48	464472.78	4178619.96	464472.78	4178619.96	Геодезический метод	0.10	-
49	464345.95	4178701.54	464345.95	4178701.54	Геодезический метод	0.10	-
50	464298.59	4178738.53	464298.59	4178738.53	Геодезический метод	0.10	-
51	464162.35	4178863.37	464162.35	4178863.37	Геодезический метод	0.10	-
52	464124.61	4178795.30	464124.61	4178795.30	Геодезический метод	0.20	-
53	464139.95	4178786.25	464139.95	4178786.25	Картометричес кий метод	2.50	-
54	464282.25	4178699.31	464282.25	4178699.31	Картометричес кий метод	2.50	-
55	464486.47	4178574.52	464486.47	4178574.52	Картометричес кий метод	2.50	-
56	464449.60	4178503.86	464449.60	4178503.86	Картометричес кий метод	2.50	-
57	464430.70	4178467.93	464430.70	4178467.93	Картометричес кий метод	2.50	-
58	464411.90	4178431.98	464411.90	4178431.98	Картометричес кий метод	2.50	-
59	464393.16	4178396.59	464393.16	4178396.59	Картометричес кий метод	2.50	-
60	464374.36	4178360.57	464374.36	4178360.57	Картометричес кий метод	2.50	-
61	464355.52	4178324.66	464355.52	4178324.66	Картометричес кий метод	2.50	-
62	464327.97	4178338.99	464327.97	4178338.99	Картометричес кий метод	2.50	-
63	464292.31	4178357.28	464292.31	4178357.28	Картометричес кий метод	2.50	-
64	464219.49	4178394.51	464219.49	4178394.51	Картометричес кий метод	2.50	-
65	464191.68	4178408.87	464191.68	4178408.87	Картометричес кий метод	2.50	-
66	464183.48	4178413.10	464183.48	4178413.10	Картометричес кий метод	2.50	-
67	464183.10	4178412.92	464183.10	4178412.92	Картометричес кий метод	2.50	-
68	464178.36	4178415.39	464178.36	4178415.39	Картометричес кий метод	2.50	-

3. Сведения о характерных точках части (частей) границы объекта							
Обозначение характерных точек части границы	Существующие координаты, м		Измененные (уточненные) координаты, м		Метод определения координат характерной точки	Средняя квадратическая погрешность положения характерной точки (Mt), м	Описание обозначени я точки на местности (при наличии)
	X	Y	X	Y			
1	2	3	4	5	6	7	8
69	464178.27	4178415.77	464178.27	4178415.77	Картометрический метод	2.50	-
70	464149.61	4178430.63	464149.61	4178430.63	Картометрический метод	2.50	-
71	464139.76	4178435.90	464139.76	4178435.90	Картометрический метод	2.50	-
72	464139.30	4178433.74	464139.30	4178433.74	Картометрический метод	2.50	-
73	464131.79	4178435.35	464131.79	4178435.35	Картометрический метод	2.50	-
74	464132.25	4178437.51	464132.25	4178437.51	Картометрический метод	2.50	-
75	464043.48	4178482.48	464043.48	4178482.48	Картометрический метод	2.50	-
76	464029.38	4178489.62	464029.38	4178489.62	Картометрический метод	2.50	-
77	464010.98	4178498.94	464010.98	4178498.94	Картометрический метод	2.50	-
78	463997.76	4178505.63	463997.76	4178505.63	Картометрический метод	2.50	-
79	463981.71	4178513.26	463981.71	4178513.26	Геодезический метод	0.20	-
80	463750.84	4178015.46	463750.84	4178015.46	Геодезический метод	0.20	-
81	463670.38	4177842.15	463670.38	4177842.15	Геодезический метод	0.20	-
82	463640.26	4177853.87	463640.26	4177853.87	Геодезический метод	0.20	-
83	463727.76	4178044.88	463727.76	4178044.88	Геодезический метод	0.20	-
84	463734.63	4178059.79	463734.63	4178059.79	Геодезический метод	0.20	-
85	463734.63	4178060.63	463734.63	4178060.63	Геодезический метод	0.20	-
86	463753.80	4178102.42	463753.80	4178102.42	Геодезический метод	0.20	-
87	463754.14	4178102.50	463754.14	4178102.50	Геодезический метод	0.20	-
88	463758.10	4178111.04	463758.10	4178111.04	Геодезический метод	0.20	-
89	464018.84	4178680.20	464018.84	4178680.20	Геодезический метод	0.20	-
90	464142.10	4178879.55	464142.10	4178879.55	Геодезический метод	0.20	-
91	464067.49	4178923.57	464067.49	4178923.57	Геодезический метод	0.20	-
92	464049.06	4178940.34	464049.06	4178940.34	Геодезический метод	0.20	-
93	464031.00	4178956.78	464031.00	4178956.78	Геодезический метод	0.20	-
94	464012.69	4178973.44	464012.69	4178973.44	Геодезический метод	0.20	-

3. Сведения о характерных точках части (частей) границы объекта							
Обозначение характерных точек части границы	Существующие координаты, м		Измененные (уточненные) координаты, м		Метод определения координат характерной точки	Средняя квадратическая погрешность положения характерной точки (Mt), м	Описание обозначени я точки на местности (при наличии)
	X	Y	X	Y			
1	2	3	4	5	6	7	8
95	463994.09	4178990.36	463994.09	4178990.36	Геодезический метод	0.20	-
96	463976.81	4179006.40	463976.81	4179006.40	Геодезический метод	0.20	-
97	463956.98	4179020.53	463956.98	4179020.53	Геодезический метод	0.20	-
98	463938.50	4179036.71	463938.50	4179036.71	Геодезический метод	0.20	-
99	463918.76	4179051.68	463918.76	4179051.68	Геодезический метод	0.20	-
100	463899.01	4179066.66	463899.01	4179066.66	Геодезический метод	0.20	-
101	463879.94	4179081.13	463879.94	4179081.13	Геодезический метод	0.20	-
102	463860.40	4179095.95	463860.40	4179095.95	Геодезический метод	0.20	-
103	463844.73	4179107.83	463844.73	4179107.83	Геодезический метод	0.20	-
104	463829.19	4179119.61	463829.19	4179119.61	Геодезический метод	0.20	-
105	463810.60	4179133.72	463810.60	4179133.72	Картометрический метод	1.00	-
106	463792.13	4179147.72	463792.13	4179147.72	Геодезический метод	0.20	-
107	463773.48	4179161.87	463773.48	4179161.87	Геодезический метод	0.20	-
108	463746.28	4179129.21	463746.28	4179129.21	Геодезический метод	0.20	-
109	463742.03	4179124.11	463742.03	4179124.11	Картометрический метод	1.00	-
110	463762.95	4179106.32	463762.95	4179106.32	Геодезический метод	0.20	-
111	463755.86	4179083.43	463755.86	4179083.43	Геодезический метод	0.20	-
112	463763.27	4179078.88	463763.27	4179078.88	Геодезический метод	0.20	-
113	463763.09	4179045.60	463763.09	4179045.60	Геодезический метод	0.20	-
114	463748.94	4179026.40	463748.94	4179026.40	Геодезический метод	0.20	-
115	463772.96	4179012.60	463772.96	4179012.60	Геодезический метод	0.20	-
116	463711.40	4178977.73	463711.40	4178977.73	Картометрический метод	1.00	-
117	463643.50	4178947.91	463643.50	4178947.91	Картометрический метод	1.00	-
118	463648.28	4178970.58	463648.28	4178970.58	Картометрический метод	1.00	-
119	463622.33	4178977.89	463622.33	4178977.89	Картометрический метод	1.00	-
120	463615.96	4178954.38	463615.96	4178954.38	Геодезический метод	0.20	-

Обозначение характерных точек части границы	Существующие координаты, м		Измененные (уточненные) координаты, м		Метод определения координат характерной точки	Средняя квадратическая погрешность положения характерной точки (Mt), м	Описание обозначени я точки на местности (при наличии)
	X	Y	X	Y			
1	2	3	4	5	6	7	8
121	463606.95	4178958.00	463606.95	4178958.00	Геодезический метод	0.20	-
122	463594.77	4178934.86	463594.77	4178934.86	Геодезический метод	0.20	-
123	463589.37	4178924.61	463589.37	4178924.61	Геодезический метод	0.20	-
124	463548.99	4178944.34	463548.99	4178944.34	Геодезический метод	0.20	-
125	463525.74	4178946.73	463525.74	4178946.73	Геодезический метод	0.20	-
126	463476.93	4178969.89	463476.93	4178969.89	Геодезический метод	0.20	-
127	463460.64	4178965.19	463460.64	4178965.19	Геодезический метод	0.20	-
128	463419.26	4178974.69	463419.26	4178974.69	Геодезический метод	0.20	-
129	463416.00	4178966.30	463416.00	4178966.30	Геодезический метод	0.20	-
130	463370.72	4178962.84	463370.72	4178962.84	Геодезический метод	0.20	-
131	463365.36	4178963.73	463365.36	4178963.73	Геодезический метод	0.20	-
132	463342.30	4178968.75	463342.30	4178968.75	Геодезический метод	0.20	-
133	463332.04	4178970.75	463332.04	4178970.75	Геодезический метод	0.20	-
134	463306.07	4178978.95	463306.07	4178978.95	Геодезический метод	0.20	-
135	463301.70	4178980.42	463301.70	4178980.42	Геодезический метод	0.20	-
136	463283.57	4178978.46	463283.57	4178978.46	Геодезический метод	0.20	-
137	463235.00	4178970.72	463235.00	4178970.72	Геодезический метод	0.20	-
138	463226.62	4178967.87	463226.62	4178967.87	Геодезический метод	0.20	-
139	463177.91	4178952.18	463177.91	4178952.18	Геодезический метод	0.20	-
140	463102.60	4178962.59	463102.60	4178962.59	Геодезический метод	0.20	-
141	463083.36	4178959.11	463083.36	4178959.11	Геодезический метод	0.20	-
142	463058.38	4178955.73	463058.38	4178955.73	Геодезический метод	0.20	-
143	463037.05	4178937.57	463037.05	4178937.57	Геодезический метод	0.20	-
144	463030.56	4178946.21	463030.56	4178946.21	Геодезический метод	0.20	-
145	463024.05	4178943.03	463024.05	4178943.03	Геодезический метод	0.20	-
146	463021.47	4178946.08	463021.47	4178946.08	Геодезический метод	0.20	-

3. Сведения о характерных точках части (частей) границы объекта							
Обозначение характерных точек части границы	Существующие координаты, м		Измененные (уточненные) координаты, м		Метод определения координат характерной точки	Средняя квадратическая погрешность положения характерной точки (Mt), м	Описание обозначени я точки на местности (при наличии)
	X	Y	X	Y			
1	2	3	4	5	6	7	8
147	462972.39	4178898.34	462972.39	4178898.34	Геодезический метод	0.20	-
148	462952.84	4178941.23	462952.84	4178941.23	Геодезический метод	0.20	-
149	462943.38	4178959.78	462943.38	4178959.78	Геодезический метод	0.20	-
150	462981.15	4178979.07	462981.15	4178979.07	Геодезический метод	0.20	-
151	462964.59	4179019.86	462964.59	4179019.86	Геодезический метод	0.10	-
152	462949.25	4179057.59	462949.25	4179057.59	Геодезический метод	0.10	-
153	462938.22	4179087.09	462938.22	4179087.09	Геодезический метод	0.10	-
154	462930.86	4179104.69	462930.86	4179104.69	Геодезический метод	0.20	-
155	462924.08	4179120.87	462924.08	4179120.87	Геодезический метод	0.20	-
156	462910.99	4179152.16	462910.99	4179152.16	Геодезический метод	0.20	-
157	462909.23	4179151.29	462909.23	4179151.29	Геодезический метод	0.20	-
158	462894.77	4179182.83	462894.77	4179182.83	Геодезический метод	0.20	-
159	462893.62	4179182.30	462893.62	4179182.30	Геодезический метод	0.20	-
160	462877.03	4179214.40	462877.03	4179214.40	Геодезический метод	0.20	-
161	462875.50	4179213.55	462875.50	4179213.55	Геодезический метод	0.20	-
162	462858.69	4179244.67	462858.69	4179244.67	Геодезический метод	0.20	-
163	462862.61	4179246.69	462862.61	4179246.69	Геодезический метод	0.20	-
164	462848.72	4179274.52	462848.72	4179274.52	Геодезический метод	0.20	-
165	462847.09	4179273.69	462847.09	4179273.69	Геодезический метод	0.20	-
166	462831.49	4179303.42	462831.49	4179303.42	Геодезический метод	0.20	-
167	462816.10	4179333.23	462816.10	4179333.23	Геодезический метод	0.20	-
168	462818.00	4179334.17	462818.00	4179334.17	Геодезический метод	0.20	-
169	462809.07	4179351.52	462809.07	4179351.52	Геодезический метод	0.20	-
170	462801.39	4179366.43	462801.39	4179366.43	Геодезический метод	0.10	-
171	462794.52	4179377.35	462794.52	4179377.35	Геодезический метод	0.10	-
172	462795.65	4179377.30	462795.65	4179377.30	Геодезический метод	0.10	-

3. Сведения о характерных точках части (частей) границы объекта							
Обозначение характерных точек части границы	Существующие координаты, м		Измененные (уточненные) координаты, м		Метод определения координат характерной точки	Средняя квадратическая погрешность положения характерной точки (Mt), м	Описание обозначени я точки на местности (при наличии)
	X	Y	X	Y			
1	2	3	4	5	6	7	8
173	462783.56	4179400.62	462783.56	4179400.62	Геодезический метод	0.10	-
174	462771.33	4179417.79	462771.33	4179417.79	Геодезический метод	0.10	-
175	462758.75	4179435.28	462758.75	4179435.28	Геодезический метод	0.10	-
176	462755.24	4179433.20	462755.24	4179433.20	Геодезический метод	0.10	-
177	462684.73	4179533.42	462684.73	4179533.42	Геодезический метод	0.20	-
178	462686.13	4179534.65	462686.13	4179534.65	Геодезический метод	0.20	-
179	462668.23	4179559.58	462668.23	4179559.58	Геодезический метод	0.20	-
180	462666.94	4179558.72	462666.94	4179558.72	Геодезический метод	0.20	-
181	462553.83	4179719.48	462553.83	4179719.48	Картометрический метод	1.00	-
182	462459.42	4179847.20	462459.42	4179847.20	Картометрический метод	7.50	-
183	462456.06	4179844.82	462456.06	4179844.82	Картометрический метод	7.50	-
184	462410.09	4179812.32	462410.09	4179812.32	Геодезический метод	0.10	-
185	462408.45	4179814.88	462408.45	4179814.88	Геодезический метод	0.10	-
186	462404.23	4179821.18	462404.23	4179821.18	Геодезический метод	0.10	-
187	462396.16	4179820.26	462396.16	4179820.26	Геодезический метод	0.10	-
188	462381.43	4179841.01	462381.43	4179841.01	Геодезический метод	0.10	-
189	462377.94	4179838.18	462377.94	4179838.18	Геодезический метод	0.10	-
190	462369.62	4179831.63	462369.62	4179831.63	Геодезический метод	0.10	-
191	462367.32	4179826.21	462367.32	4179826.21	Геодезический метод	0.10	-
192	462360.96	4179818.53	462360.96	4179818.53	Геодезический метод	0.10	-
193	462344.94	4179799.39	462344.94	4179799.39	Геодезический метод	0.10	-
194	462344.07	4179798.35	462344.07	4179798.35	Геодезический метод	0.10	-
195	462337.58	4179788.37	462337.58	4179788.37	Геодезический метод	0.10	-
196	462339.38	4179786.56	462339.38	4179786.56	Геодезический метод	0.10	-
197	462351.65	4179789.24	462351.65	4179789.24	Геодезический метод	0.10	-
198	462358.03	4179791.41	462358.03	4179791.41	Геодезический метод	0.10	-

3. Сведения о характерных точках части (частей) границы объекта							
Обозначение характерных точек части границы	Существующие координаты, м		Измененные (уточненные) координаты, м		Метод определения координат характерной точки	Средняя квадратическая погрешность положения характерной точки (Mt), м	Описание обозначени я точки на местности (при наличии)
	X	Y	X	Y			
1	2	3	4	5	6	7	8
199	462374.88	4179790.87	462374.88	4179790.87	Геодезический метод	0.10	-
200	462378.82	4179765.45	462378.82	4179765.45	Геодезический метод	0.20	-
201	462382.97	4179738.72	462382.97	4179738.72	Геодезический метод	0.20	-
202	462377.05	4179707.17	462377.05	4179707.17	Геодезический метод	0.20	-
203	462376.87	4179704.15	462376.87	4179704.15	Геодезический метод	0.20	-
204	462379.11	4179679.19	462379.11	4179679.19	Геодезический метод	0.20	-
205	462379.36	4179676.72	462379.36	4179676.72	Геодезический метод	0.20	-
206	462389.04	4179661.37	462389.04	4179661.37	Геодезический метод	0.20	-
207	462399.99	4179644.06	462399.99	4179644.06	Геодезический метод	0.20	-
208	462411.03	4179626.51	462411.03	4179626.51	Геодезический метод	0.20	-
209	462415.46	4179629.69	462415.46	4179629.69	Геодезический метод	0.20	-
210	462428.94	4179610.79	462428.94	4179610.79	Геодезический метод	0.20	-
211	462424.03	4179607.13	462424.03	4179607.13	Геодезический метод	0.20	-
212	462437.44	4179590.95	462437.44	4179590.95	Геодезический метод	0.20	-
213	462452.02	4179574.83	462452.02	4179574.83	Геодезический метод	0.20	-
214	462466.87	4179558.35	462466.87	4179558.35	Геодезический метод	0.20	-
215	462480.81	4179542.88	462480.81	4179542.88	Геодезический метод	0.20	-
216	462495.23	4179526.85	462495.23	4179526.85	Геодезический метод	0.20	-
217	462509.06	4179511.50	462509.06	4179511.50	Геодезический метод	0.20	-
218	462522.79	4179496.24	462522.79	4179496.24	Геодезический метод	0.20	-
219	462524.68	4179494.10	462524.68	4179494.10	Геодезический метод	0.20	-
220	462541.37	4179475.52	462541.37	4179475.52	Геодезический метод	0.20	-
221	462544.52	4179477.92	462544.52	4179477.92	Геодезический метод	0.20	-
222	462559.67	4179455.91	462559.67	4179455.91	Геодезический метод	0.20	-
223	462579.78	4179433.60	462579.78	4179433.60	Геодезический метод	0.20	-
224	462579.39	4179433.31	462579.39	4179433.31	Геодезический метод	0.20	-

3. Сведения о характерных точках части (частей) границы объекта							
Обозначение характерных точек части границы	Существующие координаты, м		Измененные (уточненные) координаты, м		Метод определения координат характерной точки	Средняя квадратическая погрешность положения характерной точки (M _t), м	Описание обозначени я точки на местности (при наличии)
	X	Y	X	Y			
1	2	3	4	5	6	7	8
225	462595.59	4179416.27	462595.59	4179416.27	Геодезический метод	0.20	-
226	462611.57	4179426.69	462611.57	4179426.69	Геодезический метод	0.20	-
227	462624.54	4179407.62	462624.54	4179407.62	Геодезический метод	0.20	-
228	462643.83	4179381.83	462643.83	4179381.83	Геодезический метод	0.20	-
229	462656.60	4179362.19	462656.60	4179362.19	Геодезический метод	0.20	-
230	462656.76	4179347.15	462656.76	4179347.15	Геодезический метод	0.20	-
231	462656.42	4179307.37	462656.42	4179307.37	Геодезический метод	0.20	-
232	462648.23	4179262.01	462648.23	4179262.01	Геодезический метод	0.20	-
233	462646.89	4179252.18	462646.89	4179252.18	Геодезический метод	0.20	-
234	462658.15	4179233.26	462658.15	4179233.26	Геодезический метод	0.20	-
235	462671.43	4179209.11	462671.43	4179209.11	Геодезический метод	0.20	-
236	462683.50	4179187.41	462683.50	4179187.41	Геодезический метод	0.20	-
237	462685.57	4179183.09	462685.57	4179183.09	Геодезический метод	0.20	-
238	462696.87	4179160.10	462696.87	4179160.10	Геодезический метод	0.20	-
239	462710.22	4179133.10	462710.22	4179133.10	Геодезический метод	0.20	-
240	462711.60	4179133.82	462711.60	4179133.82	Геодезический метод	0.20	-
241	462726.27	4179105.47	462726.27	4179105.47	Геодезический метод	0.20	-
242	462731.34	4179094.51	462731.34	4179094.51	Геодезический метод	0.20	-
243	462740.08	4179079.75	462740.08	4179079.75	Геодезический метод	0.20	-
244	462738.52	4179078.82	462738.52	4179078.82	Геодезический метод	0.20	-
245	462751.87	4179053.16	462751.87	4179053.16	Геодезический метод	0.20	-
246	462753.50	4179054.04	462753.50	4179054.04	Геодезический метод	0.20	-
247	462753.89	4179053.30	462753.89	4179053.30	Геодезический метод	0.20	-
248	462767.56	4179026.83	462767.56	4179026.83	Геодезический метод	0.20	-
249	462787.65	4179002.84	462787.65	4179002.84	Геодезический метод	0.20	-
250	462776.89	4178996.69	462776.89	4178996.69	Геодезический метод	0.20	-

3. Сведения о характерных точках части (частей) границы объекта							
Обозначение характерных точек части границы	Существующие координаты, м		Измененные (уточненные) координаты, м		Метод определения координат характерной точки	Средняя квадратическая погрешность положения характерной точки (Mt), м	Описание обозначени я точки на местности (при наличии)
	X	Y	X	Y			
1	2	3	4	5	6	7	8
251	462790.09	4178972.29	462790.09	4178972.29	Геодезический метод	0.20	-
252	462791.35	4178972.99	462791.35	4178972.99	Геодезический метод	0.20	-
253	462805.13	4178945.35	462805.13	4178945.35	Геодезический метод	0.20	-
254	462816.32	4178945.39	462816.32	4178945.39	Геодезический метод	0.20	-
255	462834.04	4178943.63	462834.04	4178943.63	Геодезический метод	0.20	-
256	462848.76	4178940.03	462848.76	4178940.03	Геодезический метод	0.20	-
257	462860.12	4178933.28	462860.12	4178933.28	Геодезический метод	0.20	-
258	462884.97	4178916.88	462884.97	4178916.88	Геодезический метод	0.20	-
259	462893.51	4178922.42	462893.51	4178922.42	Геодезический метод	0.20	-
260	462905.55	4178921.87	462905.55	4178921.87	Геодезический метод	0.20	-
261	462944.24	4178941.20	462944.24	4178941.20	Геодезический метод	0.20	-
262	462945.97	4178937.89	462945.97	4178937.89	Геодезический метод	0.20	-
263	462966.42	4178892.58	462966.42	4178892.58	Геодезический метод	0.20	-
264	462916.20	4178843.89	462916.20	4178843.89	Геодезический метод	0.20	-
265	462935.93	4178814.73	462935.93	4178814.73	Геодезический метод	0.20	-
266	462991.00	4178780.58	462991.00	4178780.58	Геодезический метод	0.20	-
267	463030.32	4178755.75	463030.32	4178755.75	Геодезический метод	0.20	-
268	463061.34	4178730.93	463061.34	4178730.93	Геодезический метод	0.20	-
269	463110.06	4178705.43	463110.06	4178705.43	Геодезический метод	0.20	-
270	463177.64	4178685.52	463177.64	4178685.52	Геодезический метод	0.20	-
271	463170.15	4178653.70	463170.15	4178653.70	Геодезический метод	0.20	-
272	463165.92	4178617.38	463165.92	4178617.38	Геодезический метод	0.20	-
273	463174.00	4178594.63	463174.00	4178594.63	Геодезический метод	0.20	-
274	463161.77	4178557.54	463161.77	4178557.54	Геодезический метод	0.20	-
275	463179.43	4178505.68	463179.43	4178505.68	Геодезический метод	0.20	-
276	463148.34	4178494.66	463148.34	4178494.66	Геодезический метод	0.20	-

3. Сведения о характерных точках части (частей) границы объекта							
Обозначение характерных точек части границы	Существующие координаты, м		Измененные (уточненные) координаты, м		Метод определения координат характерной точки	Средняя квадратическая погрешность положения характерной точки (Mt), м	Описание обозначени я точки на местности (при наличии)
	X	Y	X	Y			
1	2	3	4	5	6	7	8
277	463104.59	4178492.52	463104.59	4178492.52	Геодезический метод	0.20	-
278	463065.53	4178475.11	463065.53	4178475.11	Геодезический метод	0.20	-
279	463045.65	4178457.00	463045.65	4178457.00	Геодезический метод	0.20	-
280	463042.75	4178430.34	463042.75	4178430.34	Геодезический метод	0.20	-
281	463078.94	4178428.49	463078.94	4178428.49	Геодезический метод	0.20	-
282	463124.16	4178434.65	463124.16	4178434.65	Геодезический метод	0.20	-
283	463182.60	4178426.59	463182.60	4178426.59	Геодезический метод	0.20	-
284	463201.71	4178407.49	463201.71	4178407.49	Геодезический метод	0.20	-
285	463211.83	4178371.06	463211.83	4178371.06	Геодезический метод	0.20	-
286	463226.42	4178345.78	463226.42	4178345.78	Геодезический метод	0.20	-
287	463238.24	4178276.21	463238.24	4178276.21	Геодезический метод	0.20	-
288	463240.90	4178200.61	463240.90	4178200.61	Геодезический метод	0.20	-
289	463223.33	4178188.63	463223.33	4178188.63	Геодезический метод	0.20	-
290	463190.32	4178169.74	463190.32	4178169.74	Геодезический метод	0.20	-
291	463140.32	4178140.74	463140.32	4178140.74	Геодезический метод	0.20	-
292	463088.12	4178104.38	463088.12	4178104.38	Геодезический метод	0.20	-
293	463044.73	4178132.75	463044.73	4178132.75	Картометрический метод	1.50	-
294	463033.08	4178140.47	463033.08	4178140.47	Картометрический метод	1.50	-
295	463030.07	4178142.46	463030.07	4178142.46	Картометрический метод	1.50	-
296	463020.39	4178140.78	463020.39	4178140.78	Картометрический метод	1.50	-
297	462886.55	4178117.49	462886.55	4178117.49	Картометрический метод	1.50	-
298	462570.39	4177996.85	462570.39	4177996.85	Картометрический метод	1.50	-
299	462421.98	4177743.54	462421.98	4177743.54	Геодезический метод	0.20	-
300	462398.49	4177856.25	462398.49	4177856.25	Геодезический метод	0.20	-
301	462391.88	4177913.15	462391.88	4177913.15	Геодезический метод	0.20	-
302	462346.35	4177971.15	462346.35	4177971.15	Геодезический метод	0.20	-

3. Сведения о характерных точках части (частей) границы объекта							
Обозначение характерных точек части границы	Существующие координаты, м		Измененные (уточненные) координаты, м		Метод определения координат характерной точки	Средняя квадратическая погрешность положения характерной точки (Mt), м	Описание обозначени я точки на местности (при наличии)
	X	Y	X	Y			
1	2	3	4	5	6	7	8
303	462328.37	4177997.22	462328.37	4177997.22	Геодезический метод	0.20	-
304	462274.03	4178043.84	462274.03	4178043.84	Геодезический метод	0.20	-
305	462267.98	4178058.53	462267.98	4178058.53	Геодезический метод	0.20	-
306	462142.79	4178153.98	462142.79	4178153.98	Геодезический метод	0.20	-
307	462106.07	4178158.03	462106.07	4178158.03	Геодезический метод	0.20	-
308	462096.53	4178070.65	462096.53	4178070.65	Геодезический метод	0.20	-
309	462261.18	4178000.15	462261.18	4178000.15	Геодезический метод	0.20	-
310	462319.63	4177957.42	462319.63	4177957.42	Геодезический метод	0.20	-
311	462331.35	4177938.44	462331.35	4177938.44	Геодезический метод	0.20	-
312	462340.71	4177924.40	462340.71	4177924.40	Геодезический метод	0.20	-
313	462346.95	4177901.01	462346.95	4177901.01	Геодезический метод	0.20	-
314	462352.41	4177886.19	462352.41	4177886.19	Геодезический метод	0.20	-
315	462359.43	4177842.51	462359.43	4177842.51	Геодезический метод	0.20	-
316	462374.43	4177789.42	462374.43	4177789.42	Геодезический метод	0.20	-
317	462380.18	4177697.04	462380.18	4177697.04	Геодезический метод	0.20	-
318	462359.44	4177656.42	462359.44	4177656.42	Геодезический метод	0.20	-
319	462283.74	4177688.00	462283.74	4177688.00	Геодезический метод	0.20	-
320	462250.40	4177695.97	462250.40	4177695.97	Геодезический метод	0.20	-
321	462203.87	4177708.91	462203.87	4177708.91	Геодезический метод	0.20	-
322	462199.11	4177710.23	462199.11	4177710.23	Геодезический метод	0.20	-
323	462203.26	4177736.44	462203.26	4177736.44	Геодезический метод	0.20	-
324	462180.77	4177739.89	462180.77	4177739.89	Геодезический метод	0.20	-
325	462194.15	4177815.00	462194.15	4177815.00	Геодезический метод	0.10	-
326	462277.37	4177799.74	462277.37	4177799.74	Геодезический метод	0.10	-
327	462304.27	4177779.93	462304.27	4177779.93	Геодезический метод	0.10	-
328	462315.35	4177791.49	462315.35	4177791.49	Геодезический метод	0.10	-

3. Сведения о характерных точках части (частей) границы объекта							
Обозначение характерных точек части границы	Существующие координаты, м		Измененные (уточненные) координаты, м		Метод определения координат характерной точки	Средняя квадратическая погрешность положения характерной точки (Mt), м	Описание обозначени я точки на местности (при наличии)
	X	Y	X	Y			
1	2	3	4	5	6	7	8
329	462349.77	4177831.62	462349.77	4177831.62	Геодезический метод	0.10	-
330	462336.67	4177853.86	462336.67	4177853.86	Геодезический метод	0.10	-
331	462283.31	4177869.77	462283.31	4177869.77	Геодезический метод	0.10	-
332	462288.65	4177884.71	462288.65	4177884.71	Геодезический метод	0.10	-
333	462298.76	4177908.46	462298.76	4177908.46	Геодезический метод	0.20	-
334	462022.66	4178019.11	462022.66	4178019.11	Геодезический метод	0.20	-
335	461985.23	4177898.81	461985.23	4177898.81	Геодезический метод	0.20	-
336	461870.44	4177913.99	461870.44	4177913.99	Геодезический метод	0.20	-
337	461859.50	4177742.18	461859.50	4177742.18	Геодезический метод	0.20	-
338	461873.08	4177657.44	461873.08	4177657.44	Геодезический метод	0.20	-
339	461935.13	4177654.50	461935.13	4177654.50	Геодезический метод	0.20	-
340	461960.82	4177671.02	461960.82	4177671.02	Геодезический метод	0.20	-
341	462019.56	4177691.21	462019.56	4177691.21	Геодезический метод	0.20	-
342	462056.28	4177682.41	462056.28	4177682.41	Геодезический метод	0.20	-
343	462054.44	4177669.56	462054.44	4177669.56	Геодезический метод	0.20	-
344	462095.19	4177662.21	462095.19	4177662.21	Геодезический метод	0.20	-
345	462091.16	4177632.11	462091.16	4177632.11	Геодезический метод	0.20	-
346	462119.88	4177634.78	462119.88	4177634.78	Геодезический метод	0.20	-
347	462387.15	4177491.83	462387.15	4177491.83	Геодезический метод	0.20	-
348	462405.87	4177456.47	462405.87	4177456.47	Геодезический метод	0.20	-
349	462439.36	4177429.01	462439.36	4177429.01	Геодезический метод	0.20	-
350	462467.59	4177427.82	462467.59	4177427.82	Геодезический метод	0.20	-
351	462244.58	4177159.87	462244.58	4177159.87	Геодезический метод	0.20	-
352	462243.11	4177161.05	462243.11	4177161.05	Геодезический метод	0.20	-
353	462231.30	4177144.04	462231.30	4177144.04	Геодезический метод	0.20	-
354	462230.80	4177143.27	462230.80	4177143.27	Геодезический метод	0.20	-

3. Сведения о характерных точках части (частей) границы объекта							
Обозначение характерных точек части границы	Существующие координаты, м		Измененные (уточненные) координаты, м		Метод определения координат характерной точки	Средняя квадратическая погрешность положения характерной точки (Mt), м	Описание обозначени я точки на местности (при наличии)
	X	Y	X	Y			
1	2	3	4	5	6	7	8
355	462166.42	4177065.90	462166.42	4177065.90	Геодезический метод	0.20	-
356	462412.53	4176856.45	462412.53	4176856.45	Геодезический метод	0.20	-
357	462673.41	4177138.56	462673.41	4177138.56	Геодезический метод	0.20	-
358	462696.19	4177119.20	462696.19	4177119.20	Геодезический метод	0.20	-
359	462702.63	4177113.74	462702.63	4177113.74	Геодезический метод	0.20	-
360	462624.67	4176920.20	462624.67	4176920.20	Геодезический метод	0.20	-
361	462715.11	4176853.72	462715.11	4176853.72	Геодезический метод	0.20	-
362	462562.50	4176648.22	462562.50	4176648.22	Геодезический метод	0.20	-
363	462434.54	4176544.41	462434.54	4176544.41	Геодезический метод	0.20	-
364	462422.68	4176421.30	462422.68	4176421.30	Геодезический метод	0.20	-
365	462436.81	4176350.58	462436.81	4176350.58	Геодезический метод	0.20	-
366	462406.67	4176264.61	462406.67	4176264.61	Геодезический метод	0.20	-
367	462388.88	4176233.76	462388.88	4176233.76	Геодезический метод	0.20	-
368	462421.70	4176177.14	462421.70	4176177.14	Геодезический метод	0.20	-
369	462461.77	4176131.12	462461.77	4176131.12	Геодезический метод	0.20	-
370	462490.31	4176094.96	462490.31	4176094.96	Геодезический метод	0.20	-
371	462468.40	4176074.94	462468.40	4176074.94	Геодезический метод	0.20	-
372	462389.63	4176074.46	462389.63	4176074.46	Геодезический метод	0.20	-
373	462310.55	4176054.36	462310.55	4176054.36	Геодезический метод	0.20	-
374	462277.40	4176028.03	462277.40	4176028.03	Геодезический метод	0.20	-
375	462291.49	4175995.54	462291.49	4175995.54	Геодезический метод	0.20	-
376	462338.17	4175945.29	462338.17	4175945.29	Геодезический метод	0.20	-
377	462339.37	4175926.09	462339.37	4175926.09	Геодезический метод	0.20	-
378	462325.73	4175907.55	462325.73	4175907.55	Геодезический метод	0.20	-
379	462328.91	4175849.13	462328.91	4175849.13	Геодезический метод	0.20	-
380	462359.43	4175799.46	462359.43	4175799.46	Геодезический метод	0.20	-

3. Сведения о характерных точках части (частей) границы объекта							
Обозначение характерных точек части границы	Существующие координаты, м		Измененные (уточненные) координаты, м		Метод определения координат характерной точки	Средняя квадратическая погрешность положения характерной точки (Mt), м	Описание обозначени я точки на местности (при наличии)
	X	Y	X	Y			
1	2	3	4	5	6	7	8
381	462369.02	4175813.15	462369.02	4175813.15	Геодезический метод	0.20	-
382	462683.70	4175741.47	462683.70	4175741.47	Геодезический метод	0.20	-
383	462730.24	4175900.23	462730.24	4175900.23	Геодезический метод	0.20	-
384	462731.28	4175921.82	462731.28	4175921.82	Картометричес кий метод	2.50	-
385	462528.86	4175963.33	462528.86	4175963.33	Картометричес кий метод	2.50	-
386	462530.06	4175969.21	462530.06	4175969.21	Картометричес кий метод	2.50	-
387	462735.00	4175927.18	462735.00	4175927.18	Картометричес кий метод	2.50	-
388	462737.40	4175924.11	462737.40	4175924.11	Картометричес кий метод	2.50	-
389	462736.38	4175902.85	462736.38	4175902.85	Картометричес кий метод	2.50	-
390	462771.98	4175900.06	462771.98	4175900.06	Картометричес кий метод	2.50	-
391	462915.35	4175889.66	462915.35	4175889.66	Картометричес кий метод	2.50	-
1	462919.91	4175903.24	462919.91	4175903.24	Картометричес кий метод	2.50	-
392	-	-	463853.87	4176441.29	Картометричес кий метод	2.50	-
393	-	-	463837.54	4176437.76	Картометричес кий метод	2.50	-
394	-	-	463820.25	4176422.40	Картометричес кий метод	2.50	-
395	-	-	463803.60	4176389.42	Картометричес кий метод	2.50	-
396	-	-	463804.88	4176375.64	Картометричес кий метод	2.50	-
397	-	-	463873.09	4176344.90	Картометричес кий метод	2.50	-
398	-	-	463882.05	4176344.26	Картометричес кий метод	2.50	-
399	-	-	463885.90	4176354.19	Картометричес кий метод	2.50	-
400	-	-	463883.66	4176372.77	Картометричес кий метод	2.50	-
401	-	-	463892.94	4176410.87	Картометричес кий метод	2.50	-
402	-	-	463891.02	4176420.79	Картометричес кий метод	2.50	-
403	-	-	463880.77	4176431.36	Картометричес кий метод	2.50	-
392	-	-	463853.87	4176441.29	Картометричес кий метод	2.50	-
404	-	-	462525.48	4175972.02	Геодезический метод	0.10	-

3. Сведения о характерных точках части (частей) границы объекта							
Обозначение характерных точек части границы	Существующие координаты, м		Измененные (уточненные) координаты, м		Метод определения координат характерной точки	Средняя квадратическая погрешность положения характерной точки (Mt), м	Описание обозначени я точки на местности (при наличии)
	X	Y	X	Y			
1	2	3	4	5	6	7	8
405	-	-	462517.21	4175975.13	Геодезический метод	0.10	-
406	-	-	462503.31	4175969.47	Геодезический метод	0.10	-
407	-	-	462459.23	4175972.92	Геодезический метод	0.10	-
408	-	-	462454.96	4175929.13	Геодезический метод	0.10	-
409	-	-	462453.98	4175926.79	Геодезический метод	0.10	-
410	-	-	462454.16	4175925.41	Геодезический метод	0.10	-
411	-	-	462470.80	4175924.27	Геодезический метод	0.10	-
412	-	-	462485.41	4175923.28	Геодезический метод	0.10	-
413	-	-	462490.78	4175923.18	Геодезический метод	0.10	-
414	-	-	462492.40	4175924.13	Геодезический метод	0.10	-
415	-	-	462492.61	4175923.20	Геодезический метод	0.10	-
416	-	-	462491.94	4175915.23	Геодезический метод	0.10	-
417	-	-	462498.92	4175914.63	Геодезический метод	0.10	-
418	-	-	462507.69	4175913.80	Геодезический метод	0.10	-
419	-	-	462508.23	4175920.39	Геодезический метод	0.10	-
420	-	-	462509.78	4175920.26	Геодезический метод	0.10	-
421	-	-	462509.96	4175922.32	Геодезический метод	0.10	-
422	-	-	462510.44	4175924.82	Геодезический метод	0.10	-
423	-	-	462508.63	4175925.02	Геодезический метод	0.10	-
424	-	-	462510.02	4175938.74	Геодезический метод	0.10	-
425	-	-	462520.52	4175937.72	Геодезический метод	0.10	-
426	-	-	462522.70	4175963.82	Геодезический метод	0.10	-
404	-	-	462525.48	4175972.02	Геодезический метод	0.10	-
427	-	-	463942.28	4176124.74	Картометричес кий метод	2.50	-
428	-	-	463964.36	4176119.78	Картометричес кий метод	2.50	-
429	-	-	463976.85	4176121.07	Картометричес кий метод	2.50	-

3. Сведения о характерных точках части (частей) границы объекта							
Обозначение характерных точек части границы	Существующие координаты, м		Измененные (уточненные) координаты, м		Метод определения координат характерной точки	Средняя квадратическая погрешность положения характерной точки (Mt), м	Описание обозначени я точки на местности (при наличии)
	X	Y	X	Y			
1	2	3	4	5	6	7	8
430	-	-	463981.33	4176125.86	Картометрический метод	2.50	-
431	-	-	463974.93	4176147.32	Картометрический метод	2.50	-
432	-	-	463964.52	4176158.29	Картометрический метод	2.50	-
433	-	-	463951.00	4176151.92	Картометрический метод	2.50	-
434	-	-	463941.30	4176136.66	Картометрический метод	2.50	-
427	-	-	463942.28	4176124.74	Картометрический метод	2.50	-
435	-	-	463822.49	4176348.74	Картометрический метод	2.50	-
436	-	-	463804.88	4176346.18	Картометрический метод	2.50	-
437	-	-	463801.04	4176340.42	Картометрический метод	2.50	-
438	-	-	463808.09	4176328.25	Картометрический метод	2.50	-
439	-	-	463817.37	4176321.84	Картометрический метод	2.50	-
440	-	-	463836.27	4176320.89	Картометрический метод	2.50	-
441	-	-	463845.87	4176324.73	Картометрический метод	2.50	-
442	-	-	463847.79	4176334.33	Картометрический метод	2.50	-
443	-	-	463840.74	4176343.94	Картометрический метод	2.50	-
435	-	-	463822.49	4176348.74	Картометрический метод	2.50	-
444	-	-	463981.98	4176389.03	Картометрический метод	2.50	-
445	-	-	463992.96	4176387.65	Картометрический метод	2.50	-
446	-	-	463995.74	4176388.77	Картометрический метод	2.50	-
447	-	-	464006.95	4176402.22	Картометрический метод	2.50	-
448	-	-	464018.95	4176408.22	Картометрический метод	2.50	-
449	-	-	464026.37	4176420.52	Картометрический метод	2.50	-
450	-	-	464023.38	4176425.93	Картометрический метод	2.50	-
451	-	-	464007.65	4176424.11	Картометрический метод	2.50	-
452	-	-	463992.80	4176416.52	Картометрический метод	2.50	-
453	-	-	463979.53	4176396.27	Картометрический метод	2.50	-

3. Сведения о характерных точках части (частей) границы объекта							
Обозначение характерных точек части границы	Существующие координаты, м		Измененные (уточненные) координаты, м		Метод определения координат характерной точки	Средняя квадратическая погрешность положения характерной точки (Mt), м	Описание обозначени я точки на местности (при наличии)
	X	Y	X	Y			
1	2	3	4	5	6	7	8
454	-	-	463979.09	4176391.66	Картометрический метод	2.50	-
444	-	-	463981.98	4176389.03	Картометрический метод	2.50	-
455	-	-	462819.12	4175919.73	Геодезический метод	0.50	-
456	-	-	462822.04	4175922.07	Геодезический метод	0.50	-
457	-	-	462825.20	4175917.00	Геодезический метод	0.50	-
458	-	-	462827.06	4175918.16	Геодезический метод	0.50	-
459	-	-	462823.75	4175923.46	Геодезический метод	0.50	-
460	-	-	462823.78	4175923.48	Геодезический метод	0.50	-
461	-	-	462824.88	4175924.37	Геодезический метод	0.50	-
462	-	-	462819.46	4175930.68	Геодезический метод	0.50	-
463	-	-	462817.80	4175929.24	Геодезический метод	0.50	-
464	-	-	462817.74	4175921.45	Геодезический метод	0.50	-
455	-	-	462819.12	4175919.73	Геодезический метод	0.50	-
465	-	-	462537.28	4176152.81	Геодезический метод	0.30	-
466	-	-	462536.34	4176145.72	Геодезический метод	0.30	-
467	-	-	462543.47	4176144.78	Геодезический метод	0.30	-
468	-	-	462544.41	4176151.87	Геодезический метод	0.30	-
465	-	-	462537.28	4176152.81	Геодезический метод	0.30	-
469	-	-	461998.38	4177753.44	Геодезический метод	0.50	-
470	-	-	461996.11	4177746.04	Геодезический метод	0.50	-
471	-	-	461997.16	4177745.72	Геодезический метод	0.50	-
472	-	-	462006.07	4177742.96	Геодезический метод	0.50	-
473	-	-	461999.82	4177753.00	Геодезический метод	0.50	-
469	-	-	461998.38	4177753.44	Геодезический метод	0.50	-
474	-	-	462827.04	4175910.80	Геодезический метод	0.30	-
475	-	-	462825.06	4175909.84	Геодезический метод	0.30	-

3. Сведения о характерных точках части (частей) границы объекта							
Обозначение характерных точек части границы	Существующие координаты, м		Измененные (уточненные) координаты, м		Метод определения координат характерной точки	Средняя квадратическая погрешность положения характерной точки (Mt), м	Описание обозначени я точки на местности (при наличии)
	X	Y	X	Y			
1	2	3	4	5	6	7	8
476	-	-	462823.14	4175901.68	Геодезический метод	0.30	-
477	-	-	462824.28	4175899.80	Геодезический метод	0.30	-
478	-	-	462830.56	4175903.59	Геодезический метод	0.30	-
474	-	-	462827.04	4175910.80	Геодезический метод	0.30	-
479	-	-	463973.81	4178469.08	Геодезический метод	0.30	-
480	-	-	463971.47	4178461.82	Геодезический метод	0.30	-
481	-	-	463973.57	4178461.14	Геодезический метод	0.30	-
482	-	-	463980.41	4178464.36	Геодезический метод	0.30	-
483	-	-	463981.15	4178466.42	Геодезический метод	0.30	-
479	-	-	463973.81	4178469.08	Геодезический метод	0.30	-
484	-	-	462584.79	4176012.65	Геодезический метод	0.30	-
485	-	-	462591.53	4176009.78	Геодезический метод	0.30	-
486	-	-	462592.39	4176011.80	Геодезический метод	0.30	-
487	-	-	462589.79	4176019.02	Геодезический метод	0.30	-
488	-	-	462587.75	4176019.86	Геодезический метод	0.30	-
484	-	-	462584.79	4176012.65	Геодезический метод	0.30	-
489	-	-	463766.49	4178004.11	Геодезический метод	0.30	-
490	-	-	463773.89	4178006.91	Геодезический метод	0.30	-
491	-	-	463774.87	4178007.77	Геодезический метод	0.30	-
492	-	-	463770.59	4178012.62	Геодезический метод	0.30	-
493	-	-	463769.57	4178011.72	Геодезический метод	0.30	-
489	-	-	463766.49	4178004.11	Геодезический метод	0.30	-
494	-	-	462286.58	4177902.38	Геодезический метод	0.30	-
495	-	-	462287.68	4177900.48	Геодезический метод	0.30	-
496	-	-	462294.96	4177904.72	Геодезический метод	0.30	-
497	-	-	462293.86	4177906.62	Геодезический метод	0.30	-

3. Сведения о характерных точках части (частей) границы объекта							
Обозначение характерных точек части границы	Существующие координаты, м		Измененные (уточненные) координаты, м		Метод определения координат характерной точки	Средняя квадратическая погрешность положения характерной точки (Mt), м	Описание обозначени я точки на местности (при наличии)
	X	Y	X	Y			
1	2	3	4	5	6	7	8
494	-	-	462286.58	4177902.38	Геодезический метод	0.30	-
498	-	-	462691.16	4175960.61	Геодезический метод	0.30	-
499	-	-	462693.02	4175959.43	Геодезический метод	0.30	-
500	-	-	462697.35	4175966.26	Геодезический метод	0.30	-
501	-	-	462695.49	4175967.44	Геодезический метод	0.30	-
498	-	-	462691.16	4175960.61	Геодезический метод	0.30	-
502	-	-	463592.15	4176630.99	Геодезический метод	0.30	-
503	-	-	463590.23	4176629.89	Геодезический метод	0.30	-
504	-	-	463594.15	4176623.03	Геодезический метод	0.30	-
505	-	-	463596.07	4176624.13	Геодезический метод	0.30	-
502	-	-	463592.15	4176630.99	Геодезический метод	0.30	-
506	-	-	462677.40	4179373.40	Геодезический метод	0.30	-
507	-	-	462677.54	4179371.20	Геодезический метод	0.30	-
508	-	-	462685.05	4179371.68	Геодезический метод	0.30	-
509	-	-	462684.91	4179373.88	Геодезический метод	0.30	-
506	-	-	462677.40	4179373.40	Геодезический метод	0.30	-
510	-	-	464312.97	4177576.01	Геодезический метод	0.30	-
511	-	-	464308.40	4177570.16	Геодезический метод	0.30	-
512	-	-	464310.14	4177568.80	Геодезический метод	0.30	-
513	-	-	464314.71	4177574.65	Геодезический метод	0.30	-
510	-	-	464312.97	4177576.01	Геодезический метод	0.30	-
514	-	-	463798.88	4177951.54	Геодезический метод	0.30	-
515	-	-	463796.94	4177950.50	Геодезический метод	0.30	-
516	-	-	463800.46	4177943.98	Геодезический метод	0.30	-
517	-	-	463802.40	4177945.02	Геодезический метод	0.30	-
514	-	-	463798.88	4177951.54	Геодезический метод	0.30	-

3. Сведения о характерных точках части (частей) границы объекта							
Обозначение характерных точек части границы	Существующие координаты, м		Измененные (уточненные) координаты, м		Метод определения координат характерной точки	Средняя квадратическая погрешность положения характерной точки (Mt), м	Описание обозначени я точки на местности (при наличии)
	X	Y	X	Y			
1	2	3	4	5	6	7	8
518	-	-	464075.15	4178447.02	Геодезический метод	0.30	-
519	-	-	464077.27	4178446.42	Геодезический метод	0.30	-
520	-	-	464079.27	4178453.46	Геодезический метод	0.30	-
521	-	-	464077.15	4178454.06	Геодезический метод	0.30	-
518	-	-	464075.15	4178447.02	Геодезический метод	0.30	-
522	-	-	462446.45	4175983.53	Геодезический метод	0.50	-
523	-	-	462444.87	4175976.37	Геодезический метод	0.50	-
524	-	-	462447.01	4175975.89	Геодезический метод	0.50	-
525	-	-	462448.59	4175983.05	Геодезический метод	0.50	-
522	-	-	462446.45	4175983.53	Геодезический метод	0.50	-
526	-	-	462414.81	4175994.79	Геодезический метод	0.50	-
527	-	-	462412.61	4175994.69	Геодезический метод	0.50	-
528	-	-	462412.96	4175987.40	Геодезический метод	0.50	-
529	-	-	462415.16	4175987.50	Геодезический метод	0.50	-
526	-	-	462414.81	4175994.79	Геодезический метод	0.50	-
530	-	-	463549.97	4176590.64	Геодезический метод	0.30	-
531	-	-	463548.27	4176589.24	Геодезический метод	0.30	-
532	-	-	463552.89	4176583.64	Геодезический метод	0.30	-
533	-	-	463554.59	4176585.04	Геодезический метод	0.30	-
530	-	-	463549.97	4176590.64	Геодезический метод	0.30	-
534	-	-	463926.31	4177877.21	Геодезический метод	0.30	-
535	-	-	463920.96	4177872.39	Геодезический метод	0.30	-
536	-	-	463922.44	4177870.75	Геодезический метод	0.30	-
537	-	-	463927.79	4177875.57	Геодезический метод	0.30	-
534	-	-	463926.31	4177877.21	Геодезический метод	0.30	-
538	-	-	462569.34	4175977.90	Геодезический метод	0.50	-

3. Сведения о характерных точках части (частей) границы объекта							
Обозначение характерных точек части границы	Существующие координаты, м		Измененные (уточненные) координаты, м		Метод определения координат характерной точки	Средняя квадратическая погрешность положения характерной точки (Mt), м	Описание обозначени я точки на местности (при наличии)
	X	Y	X	Y			
1	2	3	4	5	6	7	8
539	-	-	462568.84	4175975.76	Геодезический метод	0.50	-
540	-	-	462575.87	4175974.12	Геодезический метод	0.50	-
541	-	-	462576.37	4175976.26	Геодезический метод	0.50	-
538	-	-	462569.34	4175977.90	Геодезический метод	0.50	-
542	-	-	463956.73	4177678.18	Геодезический метод	0.30	-
543	-	-	463954.55	4177677.84	Геодезический метод	0.30	-
544	-	-	463955.66	4177670.78	Геодезический метод	0.30	-
545	-	-	463957.84	4177671.12	Геодезический метод	0.30	-
542	-	-	463956.73	4177678.18	Геодезический метод	0.30	-
546	-	-	464256.80	4177605.27	Геодезический метод	0.30	-
547	-	-	464253.42	4177599.17	Геодезический метод	0.30	-
548	-	-	464255.34	4177598.11	Геодезический метод	0.30	-
549	-	-	464258.72	4177604.21	Геодезический метод	0.30	-
546	-	-	464256.80	4177605.27	Геодезический метод	0.30	-
550	-	-	463810.65	4177943.35	Геодезический метод	0.30	-
551	-	-	463809.61	4177941.41	Геодезический метод	0.30	-
552	-	-	463815.64	4177938.16	Геодезический метод	0.30	-
553	-	-	463816.68	4177940.10	Геодезический метод	0.30	-
550	-	-	463810.65	4177943.35	Геодезический метод	0.30	-
554	-	-	463665.60	4176494.78	Геодезический метод	0.30	-
555	-	-	463663.72	4176493.62	Геодезический метод	0.30	-
556	-	-	463667.27	4176487.87	Геодезический метод	0.30	-
557	-	-	463669.15	4176489.03	Геодезический метод	0.30	-
554	-	-	463665.60	4176494.78	Геодезический метод	0.30	-
558	-	-	462521.74	4175933.76	Геодезический метод	0.30	-
559	-	-	462521.56	4175931.56	Геодезический метод	0.30	-

3. Сведения о характерных точках части (частей) границы объекта							
Обозначение характерных точек части границы	Существующие координаты, м		Измененные (уточненные) координаты, м		Метод определения координат характерной точки	Средняя квадратическая погрешность положения характерной точки (Mt), м	Описание обозначени я точки на местности (при наличии)
	X	Y	X	Y			
1	2	3	4	5	6	7	8
560	-	-	462527.96	4175931.04	Геодезический метод	0.30	-
561	-	-	462528.14	4175933.24	Геодезический метод	0.30	-
558	-	-	462521.74	4175933.76	Геодезический метод	0.30	-
562	-	-	462633.66	4175923.02	Геодезический метод	0.30	-
563	-	-	462632.95	4175916.61	Геодезический метод	0.30	-
564	-	-	462635.13	4175916.37	Геодезический метод	0.30	-
565	-	-	462635.84	4175922.78	Геодезический метод	0.30	-
562	-	-	462633.66	4175923.02	Геодезический метод	0.30	-
566	-	-	463775.34	4176551.75	Геодезический метод	0.30	-
567	-	-	463770.00	4176548.41	Геодезический метод	0.30	-
568	-	-	463771.16	4176546.55	Геодезический метод	0.30	-
569	-	-	463776.50	4176549.89	Геодезический метод	0.30	-
566	-	-	463775.34	4176551.75	Геодезический метод	0.30	-
570	-	-	462542.71	4176010.49	Геодезический метод	0.50	-
571	-	-	462540.27	4176004.87	Геодезический метод	0.50	-
572	-	-	462542.29	4176003.99	Геодезический метод	0.50	-
573	-	-	462544.73	4176009.61	Геодезический метод	0.50	-
570	-	-	462542.71	4176010.49	Геодезический метод	0.50	-
574	-	-	463978.85	4177668.00	Геодезический метод	0.30	-
575	-	-	463978.39	4177665.84	Геодезический метод	0.30	-
576	-	-	463983.84	4177664.67	Геодезический метод	0.30	-
577	-	-	463984.30	4177666.83	Геодезический метод	0.30	-
574	-	-	463978.85	4177668.00	Геодезический метод	0.30	-
578	-	-	461953.63	4177778.93	Геодезический метод	0.50	-
579	-	-	461952.58	4177777.23	Геодезический метод	0.50	-
580	-	-	461957.59	4177774.14	Геодезический метод	0.50	-

3. Сведения о характерных точках части (частей) границы объекта							
Обозначение характерных точек части границы	Существующие координаты, м		Измененные (уточненные) координаты, м		Метод определения координат характерной точки	Средняя квадратическая погрешность положения характерной точки (Mt), м	Описание обозначени я точки на местности (при наличии)
	X	Y	X	Y			
1	2	3	4	5	6	7	8
581	-	-	461958.64	4177775.84	Геодезический метод	0.50	-
578	-	-	461953.63	4177778.93	Геодезический метод	0.50	-
582	-	-	462277.03	4177904.23	Геодезический метод	0.30	-
583	-	-	462276.35	4177902.13	Геодезический метод	0.30	-
584	-	-	462280.81	4177900.69	Геодезический метод	0.30	-
585	-	-	462281.49	4177902.79	Геодезический метод	0.30	-
582	-	-	462277.03	4177904.23	Геодезический метод	0.30	-
586	-	-	464268.91	4176685.23	Геодезический метод	0.30	-
587	-	-	464266.71	4176685.23	Геодезический метод	0.30	-
588	-	-	464266.71	4176683.03	Геодезический метод	0.30	-
589	-	-	464268.91	4176683.03	Геодезический метод	0.30	-
586	-	-	464268.91	4176685.23	Геодезический метод	0.30	-
590	-	-	463409.82	4176284.37	Геодезический метод	0.30	-
591	-	-	463407.62	4176284.37	Геодезический метод	0.30	-
592	-	-	463407.62	4176282.17	Геодезический метод	0.30	-
593	-	-	463409.82	4176282.17	Геодезический метод	0.30	-
590	-	-	463409.82	4176284.37	Геодезический метод	0.30	-
594	-	-	464091.10	4176683.09	Геодезический метод	0.30	-
595	-	-	464088.90	4176683.09	Геодезический метод	0.30	-
596	-	-	464088.90	4176680.89	Геодезический метод	0.30	-
597	-	-	464091.10	4176680.89	Геодезический метод	0.30	-
594	-	-	464091.10	4176683.09	Геодезический метод	0.30	-
598	-	-	463263.62	4176166.57	Геодезический метод	0.30	-
599	-	-	463261.42	4176166.57	Геодезический метод	0.30	-
600	-	-	463261.42	4176164.37	Геодезический метод	0.30	-
601	-	-	463263.62	4176164.37	Геодезический метод	0.30	-

3. Сведения о характерных точках части (частей) границы объекта							
Обозначение характерных точек части границы	Существующие координаты, м		Измененные (уточненные) координаты, м		Метод определения координат характерной точки	Средняя квадратическая погрешность положения характерной точки (Mt), м	Описание обозначени я точки на местности (при наличии)
	X	Y	X	Y			
1	2	3	4	5	6	7	8
598	-	-	463263.62	4176166.57	Геодезический метод	0.30	-
602	-	-	463938.55	4178357.57	Геодезический метод	0.30	-
603	-	-	463936.35	4178357.57	Геодезический метод	0.30	-
604	-	-	463936.35	4178355.37	Геодезический метод	0.30	-
605	-	-	463938.55	4178355.37	Геодезический метод	0.30	-
602	-	-	463938.55	4178357.57	Геодезический метод	0.30	-
606	-	-	464150.18	4176683.97	Геодезический метод	0.30	-
607	-	-	464147.98	4176683.97	Геодезический метод	0.30	-
608	-	-	464147.98	4176681.77	Геодезический метод	0.30	-
609	-	-	464150.18	4176681.77	Геодезический метод	0.30	-
606	-	-	464150.18	4176683.97	Геодезический метод	0.30	-
610	-	-	462750.72	4175946.54	Геодезический метод	0.30	-
611	-	-	462748.52	4175946.54	Геодезический метод	0.30	-
612	-	-	462748.52	4175944.34	Геодезический метод	0.30	-
613	-	-	462750.72	4175944.34	Геодезический метод	0.30	-
610	-	-	462750.72	4175946.54	Геодезический метод	0.30	-
614	-	-	462369.85	4175952.87	Геодезический метод	0.50	-
615	-	-	462367.65	4175952.87	Геодезический метод	0.50	-
616	-	-	462367.65	4175950.67	Геодезический метод	0.50	-
617	-	-	462369.85	4175950.67	Геодезический метод	0.50	-
614	-	-	462369.85	4175952.87	Геодезический метод	0.50	-
618	-	-	463614.25	4176591.73	Геодезический метод	0.30	-
619	-	-	463612.05	4176591.73	Геодезический метод	0.30	-
620	-	-	463612.05	4176589.53	Геодезический метод	0.30	-
621	-	-	463614.25	4176589.53	Геодезический метод	0.30	-
618	-	-	463614.25	4176591.73	Геодезический метод	0.30	-

3. Сведения о характерных точках части (частей) границы объекта							
Обозначение характерных точек части границы	Существующие координаты, м		Измененные (уточненные) координаты, м		Метод определения координат характерной точки	Средняя квадратическая погрешность положения характерной точки (Mt), м	Описание обозначени я точки на местности (при наличии)
	X	Y	X	Y			
1	2	3	4	5	6	7	8
622	-	-	463072.35	4176013.04	Геодезический метод	0.30	-
623	-	-	463070.15	4176013.04	Геодезический метод	0.30	-
624	-	-	463070.15	4176010.84	Геодезический метод	0.30	-
625	-	-	463072.35	4176010.84	Геодезический метод	0.30	-
622	-	-	463072.35	4176013.04	Геодезический метод	0.30	-
626	-	-	463500.85	4176557.17	Геодезический метод	0.30	-
627	-	-	463498.65	4176557.17	Геодезический метод	0.30	-
628	-	-	463498.65	4176554.97	Геодезический метод	0.30	-
629	-	-	463500.85	4176554.97	Геодезический метод	0.30	-
626	-	-	463500.85	4176557.17	Геодезический метод	0.30	-
630	-	-	463641.52	4176540.45	Геодезический метод	0.30	-
631	-	-	463639.32	4176540.45	Геодезический метод	0.30	-
632	-	-	463639.32	4176538.25	Геодезический метод	0.30	-
633	-	-	463641.52	4176538.25	Геодезический метод	0.30	-
630	-	-	463641.52	4176540.45	Геодезический метод	0.30	-
634	-	-	464249.43	4178743.16	Геодезический метод	0.30	-
635	-	-	464247.23	4178743.16	Геодезический метод	0.30	-
636	-	-	464247.23	4178740.96	Геодезический метод	0.30	-
637	-	-	464249.43	4178740.96	Геодезический метод	0.30	-
634	-	-	464249.43	4178743.16	Геодезический метод	0.30	-
638	-	-	462777.79	4175930.58	Геодезический метод	0.50	-
639	-	-	462775.59	4175930.58	Геодезический метод	0.50	-
640	-	-	462775.59	4175928.38	Геодезический метод	0.50	-
641	-	-	462777.79	4175928.38	Геодезический метод	0.50	-
638	-	-	462777.79	4175930.58	Геодезический метод	0.50	-
642	-	-	462748.77	4179378.47	Геодезический метод	0.30	-

3. Сведения о характерных точках части (частей) границы объекта							
Обозначение характерных точек части границы	Существующие координаты, м		Измененные (уточненные) координаты, м		Метод определения координат характерной точки	Средняя квадратическая погрешность положения характерной точки (Mt), м	Описание обозначени я точки на местности (при наличии)
	X	Y	X	Y			
1	2	3	4	5	6	7	8
643	-	-	462746.57	4179378.47	Геодезический метод	0.30	-
644	-	-	462746.57	4179376.27	Геодезический метод	0.30	-
645	-	-	462748.77	4179376.27	Геодезический метод	0.30	-
642	-	-	462748.77	4179378.47	Геодезический метод	0.30	-
646	-	-	463936.65	4177813.48	Геодезический метод	0.30	-
647	-	-	463934.45	4177813.48	Геодезический метод	0.30	-
648	-	-	463934.45	4177811.28	Геодезический метод	0.30	-
649	-	-	463936.65	4177811.28	Геодезический метод	0.30	-
646	-	-	463936.65	4177813.48	Геодезический метод	0.30	-
650	-	-	463123.06	4176053.90	Геодезический метод	0.30	-
651	-	-	463120.86	4176053.90	Геодезический метод	0.30	-
652	-	-	463120.86	4176051.70	Геодезический метод	0.30	-
653	-	-	463123.06	4176051.70	Геодезический метод	0.30	-
650	-	-	463123.06	4176053.90	Геодезический метод	0.30	-
654	-	-	463957.04	4178412.46	Геодезический метод	0.30	-
655	-	-	463954.84	4178412.46	Геодезический метод	0.30	-
656	-	-	463954.84	4178410.26	Геодезический метод	0.30	-
657	-	-	463957.04	4178410.26	Геодезический метод	0.30	-
654	-	-	463957.04	4178412.46	Геодезический метод	0.30	-
658	-	-	461998.32	4177701.96	Геодезический метод	0.50	-
659	-	-	461996.12	4177701.96	Геодезический метод	0.50	-
660	-	-	461996.12	4177699.76	Геодезический метод	0.50	-
661	-	-	461998.32	4177699.76	Геодезический метод	0.50	-
658	-	-	461998.32	4177701.96	Геодезический метод	0.50	-
662	-	-	462773.39	4175910.15	Геодезический метод	0.30	-
663	-	-	462771.19	4175910.15	Геодезический метод	0.30	-

3. Сведения о характерных точках части (частей) границы объекта							
Обозначение характерных точек части границы	Существующие координаты, м		Измененные (уточненные) координаты, м		Метод определения координат характерной точки	Средняя квадратическая погрешность положения характерной точки (Mt), м	Описание обозначени я точки на местности (при наличии)
	X	Y	X	Y			
1	2	3	4	5	6	7	8
664	-	-	462771.19	4175907.95	Геодезический метод	0.30	-
665	-	-	462773.39	4175907.95	Геодезический метод	0.30	-
662	-	-	462773.39	4175910.15	Геодезический метод	0.30	-
666	-	-	463214.31	4176127.13	Геодезический метод	0.30	-
667	-	-	463212.11	4176127.13	Геодезический метод	0.30	-
668	-	-	463212.11	4176124.93	Геодезический метод	0.30	-
669	-	-	463214.31	4176124.93	Геодезический метод	0.30	-
666	-	-	463214.31	4176127.13	Геодезический метод	0.30	-
670	-	-	461997.80	4177696.42	Геодезический метод	0.50	-
671	-	-	461995.60	4177696.42	Геодезический метод	0.50	-
672	-	-	461995.60	4177694.22	Геодезический метод	0.50	-
673	-	-	461997.80	4177694.22	Геодезический метод	0.50	-
670	-	-	461997.80	4177696.42	Геодезический метод	0.50	-
674	-	-	463871.14	4178152.84	Геодезический метод	0.30	-
675	-	-	463871.14	4178155.04	Геодезический метод	0.30	-
676	-	-	463868.94	4178155.04	Геодезический метод	0.30	-
677	-	-	463868.94	4178152.84	Геодезический метод	0.30	-
674	-	-	463871.14	4178152.84	Геодезический метод	0.30	-
678	-	-	462694.97	4175917.88	Геодезический метод	0.30	-
679	-	-	462692.77	4175917.88	Геодезический метод	0.30	-
680	-	-	462692.77	4175915.68	Геодезический метод	0.30	-
681	-	-	462694.97	4175915.68	Геодезический метод	0.30	-
678	-	-	462694.97	4175917.88	Геодезический метод	0.30	-
682	-	-	463917.98	4178295.15	Геодезический метод	0.30	-
683	-	-	463915.78	4178295.15	Геодезический метод	0.30	-
684	-	-	463915.78	4178292.95	Геодезический метод	0.30	-

3. Сведения о характерных точках части (частей) границы объекта							
Обозначение характерных точек части границы	Существующие координаты, м		Измененные (уточненные) координаты, м		Метод определения координат характерной точки	Средняя квадратическая погрешность положения характерной точки (Mt), м	Описание обозначени я точки на местности (при наличии)
	X	Y	X	Y			
1	2	3	4	5	6	7	8
685	-	-	463917.98	4178292.95	Геодезический метод	0.30	-
682	-	-	463917.98	4178295.15	Геодезический метод	0.30	-
686	-	-	464049.99	4177652.11	Геодезический метод	0.30	-
687	-	-	464047.79	4177652.11	Геодезический метод	0.30	-
688	-	-	464047.79	4177649.91	Геодезический метод	0.30	-
689	-	-	464049.99	4177649.91	Геодезический метод	0.30	-
686	-	-	464049.99	4177652.11	Геодезический метод	0.30	-
690	-	-	462580.91	4175927.77	Геодезический метод	0.30	-
691	-	-	462578.71	4175927.77	Геодезический метод	0.30	-
692	-	-	462578.71	4175925.57	Геодезический метод	0.30	-
693	-	-	462580.91	4175925.57	Геодезический метод	0.30	-
690	-	-	462580.91	4175927.77	Геодезический метод	0.30	-
694	-	-	462339.02	4175994.06	Геодезический метод	0.50	-
695	-	-	462336.82	4175994.06	Геодезический метод	0.50	-
696	-	-	462336.82	4175991.86	Геодезический метод	0.50	-
697	-	-	462339.02	4175991.86	Геодезический метод	0.50	-
694	-	-	462339.02	4175994.06	Геодезический метод	0.50	-
698	-	-	462239.18	4177915.20	Геодезический метод	0.30	-
699	-	-	462236.98	4177915.20	Геодезический метод	0.30	-
700	-	-	462236.98	4177913.00	Геодезический метод	0.30	-
701	-	-	462239.18	4177913.00	Геодезический метод	0.30	-
698	-	-	462239.18	4177915.20	Геодезический метод	0.30	-
702	-	-	462496.35	4176003.10	Геодезический метод	0.50	-
703	-	-	462494.15	4176003.10	Геодезический метод	0.50	-
704	-	-	462494.15	4176000.90	Геодезический метод	0.50	-
705	-	-	462496.35	4176000.90	Геодезический метод	0.50	-

3. Сведения о характерных точках части (частей) границы объекта							
Обозначение характерных точек части границы	Существующие координаты, м		Измененные (уточненные) координаты, м		Метод определения координат характерной точки	Средняя квадратическая погрешность положения характерной точки (Mt), м	Описание обозначени я точки на местности (при наличии)
	X	Y	X	Y			
1	2	3	4	5	6	7	8
702	-	-	462496.35	4176003.10	Геодезический метод	0.50	-
706	-	-	464346.93	4176686.29	Геодезический метод	0.30	-
707	-	-	464344.73	4176686.29	Геодезический метод	0.30	-
708	-	-	464344.73	4176684.09	Геодезический метод	0.30	-
709	-	-	464346.93	4176684.09	Геодезический метод	0.30	-
706	-	-	464346.93	4176686.29	Геодезический метод	0.30	-
710	-	-	464150.11	4176690.21	Геодезический метод	0.30	-
711	-	-	464147.91	4176690.21	Геодезический метод	0.30	-
712	-	-	464147.91	4176688.01	Геодезический метод	0.30	-
713	-	-	464150.11	4176688.01	Геодезический метод	0.30	-
710	-	-	464150.11	4176690.21	Геодезический метод	0.30	-
714	-	-	464042.26	4178455.76	Геодезический метод	0.30	-
715	-	-	464040.06	4178455.76	Геодезический метод	0.30	-
716	-	-	464040.06	4178453.56	Геодезический метод	0.30	-
717	-	-	464042.26	4178453.56	Геодезический метод	0.30	-
714	-	-	464042.26	4178455.76	Геодезический метод	0.30	-
718	-	-	463848.82	4178086.10	Геодезический метод	0.30	-
719	-	-	463848.82	4178088.30	Геодезический метод	0.30	-
720	-	-	463846.62	4178088.30	Геодезический метод	0.30	-
721	-	-	463846.62	4178086.10	Геодезический метод	0.30	-
718	-	-	463848.82	4178086.10	Геодезический метод	0.30	-
722	-	-	463825.42	4178018.13	Геодезический метод	0.30	-
723	-	-	463823.22	4178018.13	Геодезический метод	0.30	-
724	-	-	463823.22	4178015.93	Геодезический метод	0.30	-
725	-	-	463825.42	4178015.93	Геодезический метод	0.30	-
722	-	-	463825.42	4178018.13	Геодезический метод	0.30	-

3. Сведения о характерных точках части (частей) границы объекта							
Обозначение характерных точек части границы	Существующие координаты, м		Измененные (уточненные) координаты, м		Метод определения координат характерной точки	Средняя квадратическая погрешность положения характерной точки (Mt), м	Описание обозначени я точки на местности (при наличии)
	X	Y	X	Y			
1	2	3	4	5	6	7	8
726	-	-	462707.21	4175946.36	Геодезический метод	0.50	-
727	-	-	462705.01	4175946.36	Геодезический метод	0.50	-
728	-	-	462705.01	4175944.16	Геодезический метод	0.50	-
729	-	-	462707.21	4175944.16	Геодезический метод	0.50	-
726	-	-	462707.21	4175946.36	Геодезический метод	0.50	-
730	-	-	464121.17	4177635.97	Геодезический метод	0.30	-
731	-	-	464118.97	4177635.97	Геодезический метод	0.30	-
732	-	-	464118.97	4177633.77	Геодезический метод	0.30	-
733	-	-	464121.17	4177633.77	Геодезический метод	0.30	-
730	-	-	464121.17	4177635.97	Геодезический метод	0.30	-
734	-	-	464190.91	4177620.17	Геодезический метод	0.30	-
735	-	-	464188.71	4177620.17	Геодезический метод	0.30	-
736	-	-	464188.71	4177617.97	Геодезический метод	0.30	-
737	-	-	464190.91	4177617.97	Геодезический метод	0.30	-
734	-	-	464190.91	4177620.17	Геодезический метод	0.30	-
738	-	-	462652.34	4175982.21	Геодезический метод	0.30	-
739	-	-	462650.14	4175982.21	Геодезический метод	0.30	-
740	-	-	462650.14	4175980.01	Геодезический метод	0.30	-
741	-	-	462652.34	4175980.01	Геодезический метод	0.30	-
738	-	-	462652.34	4175982.21	Геодезический метод	0.30	-
742	-	-	463536.65	4176386.00	Геодезический метод	0.30	-
743	-	-	463534.45	4176386.00	Геодезический метод	0.30	-
744	-	-	463534.45	4176383.80	Геодезический метод	0.30	-
745	-	-	463536.65	4176383.80	Геодезический метод	0.30	-
742	-	-	463536.65	4176386.00	Геодезический метод	0.30	-
746	-	-	463310.56	4176202.20	Геодезический метод	0.30	-

3. Сведения о характерных точках части (частей) границы объекта							
Обозначение характерных точек части границы	Существующие координаты, м		Измененные (уточненные) координаты, м		Метод определения координат характерной точки	Средняя квадратическая погрешность положения характерной точки (Mt), м	Описание обозначени я точки на местности (при наличии)
	X	Y	X	Y			
1	2	3	4	5	6	7	8
747	-	-	463310.56	4176204.40	Геодезический метод	0.30	-
748	-	-	463308.36	4176204.40	Геодезический метод	0.30	-
749	-	-	463308.36	4176202.20	Геодезический метод	0.30	-
746	-	-	463310.56	4176202.20	Геодезический метод	0.30	-
750	-	-	464345.17	4177527.45	Геодезический метод	0.30	-
751	-	-	464342.97	4177527.45	Геодезический метод	0.30	-
752	-	-	464342.97	4177525.25	Геодезический метод	0.30	-
753	-	-	464345.17	4177525.25	Геодезический метод	0.30	-
750	-	-	464345.17	4177527.45	Геодезический метод	0.30	-
754	-	-	463360.94	4176244.98	Геодезический метод	0.30	-
755	-	-	463358.74	4176244.98	Геодезический метод	0.30	-
756	-	-	463358.74	4176242.78	Геодезический метод	0.30	-
757	-	-	463360.94	4176242.78	Геодезический метод	0.30	-
754	-	-	463360.94	4176244.98	Геодезический метод	0.30	-
758	-	-	462199.51	4177926.87	Геодезический метод	0.30	-
759	-	-	462197.31	4177926.87	Геодезический метод	0.30	-
760	-	-	462197.31	4177924.67	Геодезический метод	0.30	-
761	-	-	462199.51	4177924.67	Геодезический метод	0.30	-
758	-	-	462199.51	4177926.87	Геодезический метод	0.30	-
762	-	-	462659.31	4175991.40	Геодезический метод	0.30	-
763	-	-	462657.11	4175991.40	Геодезический метод	0.30	-
764	-	-	462657.11	4175989.20	Геодезический метод	0.30	-
765	-	-	462659.31	4175989.20	Геодезический метод	0.30	-
762	-	-	462659.31	4175991.40	Геодезический метод	0.30	-
766	-	-	463945.74	4177751.82	Геодезический метод	0.30	-
767	-	-	463943.54	4177751.82	Геодезический метод	0.30	-

3. Сведения о характерных точках части (частей) границы объекта							
Обозначение характерных точек части границы	Существующие координаты, м		Измененные (уточненные) координаты, м		Метод определения координат характерной точки	Средняя квадратическая погрешность положения характерной точки (Mt), м	Описание обозначени я точки на местности (при наличии)
	X	Y	X	Y			
1	2	3	4	5	6	7	8
768	-	-	463943.54	4177749.62	Геодезический метод	0.30	-
769	-	-	463945.74	4177749.62	Геодезический метод	0.30	-
766	-	-	463945.74	4177751.82	Геодезический метод	0.30	-
770	-	-	463404.37	4178462.00	Геодезический метод	0.30	-
771	-	-	463402.17	4178462.00	Геодезический метод	0.30	-
772	-	-	463402.17	4178459.80	Геодезический метод	0.30	-
773	-	-	463404.37	4178459.80	Геодезический метод	0.30	-
770	-	-	463404.37	4178462.00	Геодезический метод	0.30	-
774	-	-	463868.87	4177910.26	Геодезический метод	0.30	-
775	-	-	463866.67	4177910.26	Геодезический метод	0.30	-
776	-	-	463866.67	4177908.06	Геодезический метод	0.30	-
777	-	-	463868.87	4177908.06	Геодезический метод	0.30	-
774	-	-	463868.87	4177910.26	Геодезический метод	0.30	-
778	-	-	462341.80	4177929.01	Геодезический метод	0.30	-
779	-	-	462339.60	4177929.01	Геодезический метод	0.30	-
780	-	-	462339.60	4177926.81	Геодезический метод	0.30	-
781	-	-	462341.80	4177926.81	Геодезический метод	0.30	-
778	-	-	462341.80	4177929.01	Геодезический метод	0.30	-
782	-	-	463725.56	4176524.27	Геодезический метод	0.30	-
783	-	-	463723.36	4176524.27	Геодезический метод	0.30	-
784	-	-	463723.36	4176522.07	Геодезический метод	0.30	-
785	-	-	463725.56	4176522.07	Геодезический метод	0.30	-
782	-	-	463725.56	4176524.27	Геодезический метод	0.30	-
786	-	-	463457.82	4176323.02	Геодезический метод	0.30	-
787	-	-	463455.62	4176323.02	Геодезический метод	0.30	-
788	-	-	463455.62	4176320.82	Геодезический метод	0.30	-

3. Сведения о характерных точках части (частей) границы объекта							
Обозначение характерных точек части границы	Существующие координаты, м		Измененные (уточненные) координаты, м		Метод определения координат характерной точки	Средняя квадратическая погрешность положения характерной точки (Mt), м	Описание обозначени я точки на местности (при наличии)
	X	Y	X	Y			
1	2	3	4	5	6	7	8
789	-	-	463457.82	4176320.82	Геодезический метод	0.30	-
786	-	-	463457.82	4176323.02	Геодезический метод	0.30	-
790	-	-	463491.58	4176350.17	Геодезический метод	0.30	-
791	-	-	463489.38	4176350.17	Геодезический метод	0.30	-
792	-	-	463489.38	4176347.97	Геодезический метод	0.30	-
793	-	-	463491.58	4176347.97	Геодезический метод	0.30	-
790	-	-	463491.58	4176350.17	Геодезический метод	0.30	-
794	-	-	463626.10	4176458.46	Геодезический метод	0.30	-
795	-	-	463623.90	4176458.46	Геодезический метод	0.30	-
796	-	-	463623.90	4176456.26	Геодезический метод	0.30	-
797	-	-	463626.10	4176456.26	Геодезический метод	0.30	-
794	-	-	463626.10	4176458.46	Геодезический метод	0.30	-
798	-	-	463581.18	4176422.18	Геодезический метод	0.30	-
799	-	-	463578.98	4176422.18	Геодезический метод	0.30	-
800	-	-	463578.98	4176419.98	Геодезический метод	0.30	-
801	-	-	463581.18	4176419.98	Геодезический метод	0.30	-
798	-	-	463581.18	4176422.18	Геодезический метод	0.30	-
802	-	-	463168.35	4176089.94	Геодезический метод	0.30	-
803	-	-	463166.15	4176089.94	Геодезический метод	0.30	-
804	-	-	463166.15	4176087.74	Геодезический метод	0.30	-
805	-	-	463168.35	4176087.74	Геодезический метод	0.30	-
802	-	-	463168.35	4176089.94	Геодезический метод	0.30	-
806	-	-	463894.20	4178221.84	Геодезический метод	0.30	-
807	-	-	463894.20	4178224.04	Геодезический метод	0.30	-
808	-	-	463892.00	4178224.04	Геодезический метод	0.30	-
809	-	-	463892.00	4178221.84	Геодезический метод	0.30	-

3. Сведения о характерных точках части (частей) границы объекта							
Обозначение характерных точек части границы	Существующие координаты, м		Измененные (уточненные) координаты, м		Метод определения координат характерной точки	Средняя квадратическая погрешность положения характерной точки (Мф), м	Описание обозначени я точки на местности (при наличии)
	X	Y	X	Y			
1	2	3	4	5	6	7	8
806	-	-	463894.20	4178221.84	Геодезический метод	0.30	-
810	-	-	462642.09	4175961.21	Геодезический метод	0.30	-
811	-	-	462639.89	4175961.21	Геодезический метод	0.30	-
812	-	-	462639.89	4175959.01	Геодезический метод	0.30	-
813	-	-	462642.09	4175959.01	Геодезический метод	0.30	-
810	-	-	462642.09	4175961.21	Геодезический метод	0.30	-
Часть 2							
814	456765.96	4173508.69	456765.96	4173508.69	Картометричес кий метод	1.00	-
815	456554.64	4173346.85	456554.64	4173346.85	Картометричес кий метод	1.00	-
816	456544.60	4173339.16	456544.60	4173339.16	Картометричес кий метод	1.00	-
817	456431.61	4173252.62	456431.61	4173252.62	Картометричес кий метод	1.00	-
818	456522.83	4173180.88	456522.83	4173180.88	Картометричес кий метод	1.00	-
819	456613.67	4173109.46	456613.67	4173109.46	Картометричес кий метод	1.00	-
820	456704.60	4173037.95	456704.60	4173037.95	Картометричес кий метод	1.00	-
821	456734.64	4173014.33	456734.64	4173014.33	Картометричес кий метод	1.00	-
822	456502.26	4172735.87	456502.26	4172735.87	Картометричес кий метод	1.00	-
823	456499.29	4172732.32	456499.29	4172732.32	Картометричес кий метод	1.00	-
824	456491.28	4172726.03	456491.28	4172726.03	Картометричес кий метод	1.00	-
825	456857.00	4172466.07	456857.00	4172466.07	Картометричес кий метод	1.00	-
826	457128.03	4172255.41	457128.03	4172255.41	Картометричес кий метод	1.00	-
827	457364.09	4172068.08	457364.09	4172068.08	Картометричес кий метод	1.00	-
828	457457.88	4171986.94	457457.88	4171986.94	Картометричес кий метод	1.00	-
829	457461.42	4171989.45	457461.42	4171989.45	Картометричес кий метод	1.00	-
830	457457.60	4171994.10	457457.60	4171994.10	Картометричес кий метод	1.00	-
831	457505.58	4172027.82	457505.58	4172027.82	Картометричес кий метод	1.00	-
832	457778.21	4172226.97	457778.21	4172226.97	Картометричес кий метод	1.00	-
833	457761.14	4172239.65	457761.14	4172239.65	Геодезический метод	0.20	-

3. Сведения о характерных точках части (частей) границы объекта							
Обозначение характерных точек части границы	Существующие координаты, м		Измененные (уточненные) координаты, м		Метод определения координат характерной точки	Средняя квадратическая погрешность положения характерной точки (Mt), м	Описание обозначени я точки на местности (при наличии)
	X	Y	X	Y			
1	2	3	4	5	6	7	8
834	457771.44	4172246.01	457771.44	4172246.01	Геодезический метод	0.20	-
835	457770.62	4172247.66	457770.62	4172247.66	Геодезический метод	0.20	-
836	457789.91	4172260.64	457789.91	4172260.64	Геодезический метод	0.20	-
837	457791.06	4172258.94	457791.06	4172258.94	Геодезический метод	0.20	-
838	457807.77	4172269.95	457807.77	4172269.95	Геодезический метод	0.20	-
839	457806.51	4172271.82	457806.51	4172271.82	Геодезический метод	0.20	-
840	457834.04	4172290.34	457834.04	4172290.34	Геодезический метод	0.20	-
841	457894.95	4172334.83	457894.95	4172334.83	Геодезический метод	0.20	-
842	457897.51	4172336.72	457897.51	4172336.72	Геодезический метод	0.20	-
843	457901.39	4172339.61	457901.39	4172339.61	Геодезический метод	0.20	-
844	457915.34	4172349.71	457915.34	4172349.71	Геодезический метод	0.20	-
845	457943.93	4172370.86	457943.93	4172370.86	Геодезический метод	0.20	-
846	457978.26	4172396.02	457978.26	4172396.02	Геодезический метод	0.20	-
847	458000.13	4172411.91	458000.13	4172411.91	Геодезический метод	0.20	-
848	458015.43	4172424.74	458015.43	4172424.74	Геодезический метод	0.20	-
849	458035.74	4172441.78	458035.74	4172441.78	Геодезический метод	0.20	-
850	458024.05	4172450.91	458024.05	4172450.91	Геодезический метод	0.20	-
851	458022.81	4172451.88	458022.81	4172451.88	Геодезический метод	0.20	-
852	458016.71	4172456.48	458016.71	4172456.48	Геодезический метод	0.20	-
853	458003.41	4172466.52	458003.41	4172466.52	Геодезический метод	0.20	-
854	458001.13	4172468.23	458001.13	4172468.23	Геодезический метод	0.20	-
855	457989.57	4172476.97	457989.57	4172476.97	Геодезический метод	0.20	-
856	457984.28	4172480.96	457984.28	4172480.96	Геодезический метод	0.20	-
857	457964.29	4172496.06	457964.29	4172496.06	Геодезический метод	0.20	-
858	457963.15	4172496.96	457963.15	4172496.96	Геодезический метод	0.20	-
859	457961.73	4172498.07	457961.73	4172498.07	Геодезический метод	0.20	-

3. Сведения о характерных точках части (частей) границы объекта							
Обозначение характерных точек части границы	Существующие координаты, м		Измененные (уточненные) координаты, м		Метод определения координат характерной точки	Средняя квадратическая погрешность положения характерной точки (Mt), м	Описание обозначени я точки на местности (при наличии)
	X	Y	X	Y			
1	2	3	4	5	6	7	8
860	457942.53	4172512.35	457942.53	4172512.35	Геодезический метод	0.20	-
861	457939.02	4172514.95	457939.02	4172514.95	Геодезический метод	0.20	-
862	457922.60	4172528.06	457922.60	4172528.06	Геодезический метод	0.20	-
863	457921.33	4172529.07	457921.33	4172529.07	Геодезический метод	0.20	-
864	457914.75	4172534.51	457914.75	4172534.51	Геодезический метод	0.20	-
865	457903.89	4172543.12	457903.89	4172543.12	Геодезический метод	0.20	-
866	457885.44	4172557.78	457885.44	4172557.78	Геодезический метод	0.20	-
867	457868.03	4172571.60	457868.03	4172571.60	Геодезический метод	0.20	-
868	457865.00	4172574.07	457865.00	4172574.07	Геодезический метод	0.20	-
869	457863.61	4172575.21	457863.61	4172575.21	Геодезический метод	0.20	-
870	457845.45	4172589.51	457845.45	4172589.51	Геодезический метод	0.20	-
871	457823.86	4172606.53	457823.86	4172606.53	Геодезический метод	0.20	-
872	457821.62	4172608.30	457821.62	4172608.30	Геодезический метод	0.20	-
873	457804.76	4172621.04	457804.76	4172621.04	Геодезический метод	0.20	-
874	457803.46	4172622.03	457803.46	4172622.03	Геодезический метод	0.20	-
875	457785.44	4172636.02	457785.44	4172636.02	Геодезический метод	0.20	-
876	457784.08	4172637.08	457784.08	4172637.08	Геодезический метод	0.20	-
877	457774.33	4172644.64	457774.33	4172644.64	Геодезический метод	0.20	-
878	457766.98	4172650.35	457766.98	4172650.35	Геодезический метод	0.20	-
879	457765.69	4172651.35	457765.69	4172651.35	Геодезический метод	0.20	-
880	457756.45	4172658.50	457756.45	4172658.50	Геодезический метод	0.20	-
881	457749.30	4172663.90	457749.30	4172663.90	Геодезический метод	0.20	-
882	457743.83	4172668.23	457743.83	4172668.23	Геодезический метод	0.20	-
883	457727.87	4172680.81	457727.87	4172680.81	Геодезический метод	0.20	-
884	457727.17	4172681.36	457727.17	4172681.36	Геодезический метод	0.20	-
885	457707.92	4172696.25	457707.92	4172696.25	Геодезический метод	0.20	-

3. Сведения о характерных точках части (частей) границы объекта							
Обозначение характерных точек части границы	Существующие координаты, м		Измененные (уточненные) координаты, м		Метод определения координат характерной точки	Средняя квадратическая погрешность положения характерной точки (Mt), м	Описание обозначени я точки на местности (при наличии)
	X	Y	X	Y			
1	2	3	4	5	6	7	8
886	457688.48	4172711.28	457688.48	4172711.28	Геодезический метод	0.20	-
887	457679.69	4172718.09	457679.69	4172718.09	Геодезический метод	0.20	-
888	457668.71	4172726.66	457668.71	4172726.66	Геодезический метод	0.20	-
889	457649.08	4172741.99	457649.08	4172741.99	Геодезический метод	0.20	-
890	457631.63	4172755.61	457631.63	4172755.61	Геодезический метод	0.20	-
891	457629.54	4172757.25	457629.54	4172757.25	Геодезический метод	0.20	-
892	457609.06	4172773.20	457609.06	4172773.20	Геодезический метод	0.20	-
893	457588.99	4172788.84	457588.99	4172788.84	Геодезический метод	0.20	-
894	457584.75	4172792.14	457584.75	4172792.14	Геодезический метод	0.20	-
895	457567.37	4172806.02	457567.37	4172806.02	Геодезический метод	0.20	-
896	457550.23	4172819.72	457550.23	4172819.72	Геодезический метод	0.20	-
897	457538.22	4172829.32	457538.22	4172829.32	Геодезический метод	0.20	-
898	457530.94	4172835.23	457530.94	4172835.23	Геодезический метод	0.20	-
899	457529.63	4172836.30	457529.63	4172836.30	Геодезический метод	0.20	-
900	457524.67	4172840.22	457524.67	4172840.22	Геодезический метод	0.20	-
901	457515.20	4172847.68	457515.20	4172847.68	Геодезический метод	0.20	-
902	457511.23	4172850.78	457511.23	4172850.78	Геодезический метод	0.20	-
903	457491.95	4172865.80	457491.95	4172865.80	Геодезический метод	0.20	-
904	457470.67	4172882.39	457470.67	4172882.39	Геодезический метод	0.20	-
905	457469.71	4172883.15	457469.71	4172883.15	Геодезический метод	0.20	-
906	457463.27	4172888.27	457463.27	4172888.27	Геодезический метод	0.20	-
907	457452.48	4172896.85	457452.48	4172896.85	Геодезический метод	0.20	-
908	457436.26	4172909.74	457436.26	4172909.74	Геодезический метод	0.20	-
909	457433.70	4172911.76	457433.70	4172911.76	Геодезический метод	0.20	-
910	457414.98	4172926.48	457414.98	4172926.48	Геодезический метод	0.20	-
911	457403.08	4172935.85	457403.08	4172935.85	Геодезический метод	0.20	-

3. Сведения о характерных точках части (частей) границы объекта							
Обозначение характерных точек части границы	Существующие координаты, м		Измененные (уточненные) координаты, м		Метод определения координат характерной точки	Средняя квадратическая погрешность положения характерной точки (Mt), м	Описание обозначени я точки на местности (при наличии)
	X	Y	X	Y			
1	2	3	4	5	6	7	8
912	457397.11	4172940.54	457397.11	4172940.54	Геодезический метод	0.20	-
913	457395.83	4172941.34	457395.83	4172941.34	Геодезический метод	0.20	-
914	457383.58	4172949.02	457383.58	4172949.02	Геодезический метод	0.20	-
915	457373.12	4172955.58	457373.12	4172955.58	Геодезический метод	0.20	-
916	457364.28	4172963.48	457364.28	4172963.48	Геодезический метод	0.20	-
917	457358.62	4172968.54	457358.62	4172968.54	Геодезический метод	0.20	-
918	457348.98	4172977.16	457348.98	4172977.16	Геодезический метод	0.20	-
919	457340.48	4172984.38	457340.48	4172984.38	Геодезический метод	0.20	-
920	457322.89	4172999.31	457322.89	4172999.31	Геодезический метод	0.20	-
921	457321.72	4173000.31	457321.72	4173000.31	Геодезический метод	0.20	-
922	457323.66	4173002.86	457323.66	4173002.86	Геодезический метод	0.20	-
923	457334.02	4173016.01	457334.02	4173016.01	Геодезический метод	0.20	-
924	457343.64	4173028.91	457343.64	4173028.91	Геодезический метод	0.20	-
925	457346.38	4173032.81	457346.38	4173032.81	Геодезический метод	0.20	-
926	457346.73	4173033.23	457346.73	4173033.23	Геодезический метод	0.20	-
927	457349.40	4173036.42	457349.40	4173036.42	Геодезический метод	0.20	-
928	457370.71	4173053.26	457370.71	4173053.26	Геодезический метод	0.20	-
929	457379.36	4173060.03	457379.36	4173060.03	Геодезический метод	0.20	-
930	457101.34	4173273.53	457101.34	4173273.53	Геодезический метод	0.20	-
931	457076.64	4173251.20	457076.64	4173251.20	Геодезический метод	0.20	-
932	457068.39	4173257.68	457068.39	4173257.68	Геодезический метод	0.20	-
933	457076.78	4173264.24	457076.78	4173264.24	Геодезический метод	0.20	-
934	457048.57	4173286.43	457048.57	4173286.43	Геодезический метод	0.20	-
935	457038.78	4173294.13	457038.78	4173294.13	Геодезический метод	0.20	-
936	457013.73	4173313.83	457013.73	4173313.83	Геодезический метод	0.20	-
937	456977.95	4173341.97	456977.95	4173341.97	Геодезический метод	0.20	-

3. Сведения о характерных точках части (частей) границы объекта							
Обозначение характерных точек части границы	Существующие координаты, м		Измененные (уточненные) координаты, м		Метод определения координат характерной точки	Средняя квадратическая погрешность положения характерной точки (Mt), м	Описание обозначени я точки на местности (при наличии)
	X	Y	X	Y			
1	2	3	4	5	6	7	8
814	456765.96	4173508.69	456765.96	4173508.69	Картометричес кий метод	1.00	-
Часть 3							
938	-	-	461920.09	4177641.63	Геодезический метод	0.50	-
939	-	-	461913.31	4177492.35	Геодезический метод	0.50	-
940	-	-	461986.01	4177487.88	Геодезический метод	0.50	-
941	-	-	461996.14	4177635.40	Геодезический метод	0.50	-
938	-	-	461920.09	4177641.63	Геодезический метод	0.50	-
942	-	-	461969.53	4177571.37	Геодезический метод	0.50	-
943	-	-	461967.97	4177569.81	Геодезический метод	0.50	-
944	-	-	461974.27	4177563.51	Геодезический метод	0.50	-
945	-	-	461975.83	4177565.07	Геодезический метод	0.50	-
942	-	-	461969.53	4177571.37	Геодезический метод	0.50	-
946	-	-	461992.61	4177631.54	Геодезический метод	0.50	-
947	-	-	461990.41	4177631.54	Геодезический метод	0.50	-
948	-	-	461990.41	4177629.34	Геодезический метод	0.50	-
949	-	-	461992.61	4177629.34	Геодезический метод	0.50	-
946	-	-	461992.61	4177631.54	Геодезический метод	0.50	-
950	-	-	461923.55	4177611.15	Геодезический метод	0.50	-
951	-	-	461921.35	4177611.15	Геодезический метод	0.50	-
952	-	-	461921.35	4177608.95	Геодезический метод	0.50	-
953	-	-	461923.55	4177608.95	Геодезический метод	0.50	-
950	-	-	461923.55	4177611.15	Геодезический метод	0.50	-
954	-	-	461986.79	4177558.78	Геодезический метод	0.50	-
955	-	-	461984.59	4177558.78	Геодезический метод	0.50	-
956	-	-	461984.59	4177556.58	Геодезический метод	0.50	-
957	-	-	461986.79	4177556.58	Геодезический метод	0.50	-

3. Сведения о характерных точках части (частей) границы объекта							
Обозначение характерных точек части границы	Существующие координаты, м		Измененные (уточненные) координаты, м		Метод определения координат характерной точки	Средняя квадратическая погрешность положения характерной точки (Mt), м	Описание обозначени я точки на местности (при наличии)
	X	Y	X	Y			
1	2	3	4	5	6	7	8
954	-	-	461986.79	4177558.78	Геодезический метод	0.50	-






ОПИСАНИЕ МЕСТОПОЛОЖЕНИЯ ГРАНИЦ
село Ярково Ярковского сельсовета Новосибирского района Новосибирской области

Лист № 1/6

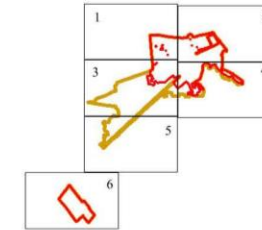
(наименование объекта)

План границ объекта

Используемые условные знаки и обозначения:

-  - ликвидируемая часть границы населенного пункта
-  - вновь образованная часть границы населенного пункта
-  - граница и номер земельного участка, внесенного в ЕГРН
-  - обозначение части границы населенного пункта
-  - вновь образованная поворотная точка границы населенного пункта

Подпись  Т.Г. Рыкалина 01 февраля 2020 г.
 Место для отставки печати (при наличии) лица, составившего описание местоположения границ объекта

**Схема расположения листов**

Масштаб 1:10000

ОПИСАНИЕ МЕСТОПОЛОЖЕНИЯ ГРАНИЦ
село Ярково Ярковского сельсовета Новосибирского района Новосибирской области

Лист № 2/6

(наименование объекта)

План границ объекта

Используемые условные знаки и обозначения
 приведены на листе №1

Подпись  Л.П. Рыкалина 01 февраля 2020 г.
 Место для оттиска печати (при наличии) лица, составившего описание
 местоположения границ объекта



Масштаб 1:10000

ОПИСАНИЕ МЕСТОПОЛОЖЕНИЯ ГРАНИЦ
село Ярково Ярковского сельсовета Новосибирского района Новосибирской области

Лист № 3/6

(наименование объекта)

План границ объекта

Используемые условные знаки и обозначения
 приведены на листе №1

Подпись  Д.Г. Рыкалина 01 февраля 2020 г.
 Место для оттиска печати (или налётка) лица, составившего описание
 местоположения границ объекта



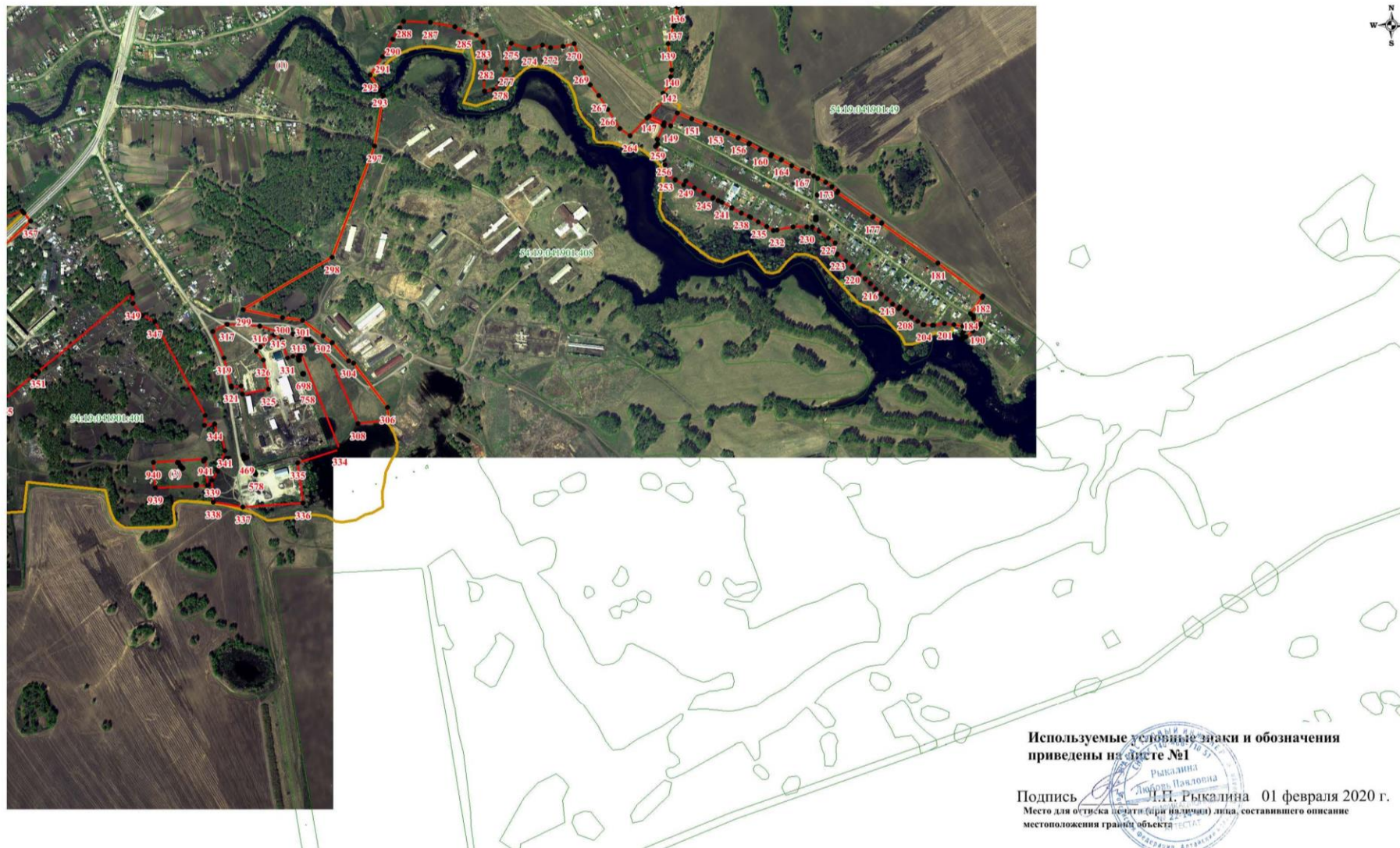
Масштаб 1:10000

ОПИСАНИЕ МЕСТОПОЛОЖЕНИЯ ГРАНИЦ
село Ярково Ярковского сельсовета Новосибирского района Новосибирской области

Лист № 4/6

(наименование объекта)

План границ объекта



ОПИСАНИЕ МЕСТОПОЛОЖЕНИЯ ГРАНИЦ
село Ярково Ярковского сельсовета Новосибирского района Новосибирской области

Лист № 5/6

(наименование объекта)

План границ объекта

Используемые условные знаки и обозначения
приведены на листе №1

Подпись  Рыкалина Любовь
Место для оттиска печати (при наличии) лица, составившего описание
местоположения границ объекта



Масштаб 1:10000

ОПИСАНИЕ МЕСТОПОЛОЖЕНИЯ ГРАНИЦ
село Ярково Ярковского сельсовета Новосибирского района Новосибирской области

Лист № 6/6

(наименование объекта)

План границ объекта



Использованные условные знаки и обозначения
 приведены на листе №1

Подпись *Л.П. Рыкалина* 01 февраля 2020 г.
 Место для оттиска печати (при наличии) лица, составившего описание
 местоположения границ объекта



Масштаб 1:10000

**Текстовое описание местоположения границ
населенных пунктов, территориальных зон, особо охраняемых природных
территорий, зон с особыми условиями использования территорий**

Прохождение границы		Описание прохождения границы
от точки	до точки	
1	2	3
1	2	По границе земельного участка с кадастровым номером 54:19:041901:576
2	3	По границе земельного участка с кадастровым номером 54:19:041901:576
3	4	По границе земельного участка с кадастровым номером 54:19:041901:576
4	5	По границе земельного участка с кадастровым номером 54:19:041901:576
5	6	По границе земельного участка с кадастровым номером 54:19:041901:576
6	7	По границе земельного участка с кадастровым номером 54:19:041901:576
7	8	По границе земельного участка с кадастровым номером 54:19:041901:576
8	9	По границе земельного участка с кадастровым номером 54:19:041901:576
9	10	По границе земельного участка с кадастровым номером 54:19:041901:576
10	11	По границе земельного участка с кадастровым номером 54:19:041901:576
11	12	По границе земельного участка с кадастровым номером 54:19:041901:576
12	13	По границе земельного участка с кадастровым номером 54:19:041901:576
13	14	Через проселочную дорогу
14	15	По границе земельного участка с кадастровым номером 54:19:000000:1828
15	16	По границе земельного участка с кадастровым номером 54:19:000000:1828
16	17	По границе земельного участка с кадастровым номером 54:19:000000:1828
17	18	По границе земельного участка с кадастровым номером 54:19:000000:1828
18	19	По границе земельного участка с кадастровым номером 54:19:000000:1828
19	20	По границе земельного участка с кадастровым номером 54:19:000000:1828
20	21	По границе земельного участка с кадастровым номером 54:19:000000:1828
21	22	По границе земельного участка с кадастровым номером 54:19:000000:1828
22	23	По границе земельного участка с кадастровым номером 54:19:000000:1828
23	24	По границе земельного участка с кадастровым номером 54:19:000000:1828
24	25	По границе земельного участка с кадастровым номером 54:19:000000:1828
25	26	Вдоль полевых угодий
26	27	По границе земельного участка с кадастровым номером 54:19:041901:404
27	28	Вдоль полевых угодий
28	29	Вдоль полевых угодий
29	30	По границе земельного участка с кадастровым номером 54:19:041901:49
30	31	По границе земельного участка с кадастровым номером 54:19:041901:49
31	32	По границе земельного участка с кадастровым номером 54:19:041901:49

**Текстовое описание местоположения границ
населенных пунктов, территориальных зон, особо охраняемых природных
территорий, зон с особыми условиями использования территорий**

Прохождение границы		Описание прохождения границы
от точки	до точки	
1	2	3
32	33	По границе земельного участка с кадастровым номером 54:19:041901:49
33	34	По границе земельного участка с кадастровым номером 54:19:041901:49
34	35	По границе земельного участка с кадастровым номером 54:19:041901:49
35	36	По границе земельного участка с кадастровым номером 54:19:041901:49
36	37	По границе земельного участка с кадастровым номером 54:19:041901:49
37	38	По границе земельного участка с кадастровым номером 54:19:041901:49
38	39	По границе земельного участка с кадастровым номером 54:19:041901:49
39	40	По границе земельного участка с кадастровым номером 54:19:041901:49
40	41	По границе земельного участка с кадастровым номером 54:19:041901:49
41	42	По границе земельного участка с кадастровым номером 54:19:041901:49
42	43	По границе земельного участка с кадастровым номером 54:19:041901:49
43	44	По границе земельного участка с кадастровым номером 54:19:041901:49
44	45	По границе земельного участка с кадастровым номером 54:19:041901:49
45	46	По границе земельного участка с кадастровым номером 54:19:041901:49
46	47	По границе земельного участка с кадастровым номером 54:19:041901:49
47	48	По границе земельного участка с кадастровым номером 54:19:041901:395
48	49	По границе земельного участка с кадастровым номером 54:19:041901:395
49	50	По границе земельного участка с кадастровым номером 54:19:041901:395
50	51	По границе земельного участка с кадастровым номером 54:19:041901:395
51	52	По границе земельного участка с кадастровым номером 54:19:041901:52
52	53	По границе земельного участка с кадастровым номером 54:19:041901:38
53	54	По границе земельного участка с кадастровым номером 54:19:041901:38
54	55	По границе земельного участка с кадастровым номером 54:19:041901:38
55	56	По границе земельного участка с кадастровым номером 54:19:041901:38
56	57	По границе земельного участка с кадастровым номером 54:19:041901:38
57	58	По границе земельного участка с кадастровым номером 54:19:041901:38
58	59	По границе земельного участка с кадастровым номером 54:19:041901:38
59	60	По границе земельного участка с кадастровым номером 54:19:041901:38
60	61	По границе земельного участка с кадастровым номером 54:19:041901:38
61	62	По границе земельного участка с кадастровым номером 54:19:041901:38
62	63	По границе земельного участка с кадастровым номером 54:19:041901:38
63	64	По границе земельного участка с кадастровым номером 54:19:041901:38
64	65	По границе земельного участка с кадастровым номером 54:19:041901:38
65	66	По границе земельного участка с кадастровым номером 54:19:041901:38
66	67	По границе земельного участка с кадастровым номером 54:19:041901:38
67	68	По границе земельного участка с кадастровым номером 54:19:041901:38

**Текстовое описание местоположения границ
населенных пунктов, территориальных зон, особо охраняемых природных
территорий, зон с особыми условиями использования территорий**

Прохождение границы		Описание прохождения границы
от точки	до точки	
1	2	3
68	69	По границе земельного участка с кадастровым номером 54:19:041901:38
69	70	По границе земельного участка с кадастровым номером 54:19:041901:38
70	71	По границе земельного участка с кадастровым номером 54:19:041901:38
71	72	По границе земельного участка с кадастровым номером 54:19:041901:38
72	73	По границе земельного участка с кадастровым номером 54:19:041901:38
73	74	По границе земельного участка с кадастровым номером 54:19:041901:38
74	75	По границе земельного участка с кадастровым номером 54:19:041901:38
75	76	По границе земельного участка с кадастровым номером 54:19:041901:38
76	77	По границе земельного участка с кадастровым номером 54:19:041901:38
77	78	По границе земельного участка с кадастровым номером 54:19:041901:38
78	79	По границе земельного участка с кадастровым номером 54:19:041901:52
79	80	По границе земельного участка с кадастровым номером 54:19:041901:52
80	81	По границе земельного участка с кадастровым номером 54:19:041901:52
81	82	По границе земельного участка с кадастровым номером 54:19:041901:52
82	83	По границе земельного участка с кадастровым номером 54:19:041901:52
83	84	По границе земельного участка с кадастровым номером 54:19:041901:52
84	85	По границе земельного участка с кадастровым номером 54:19:041901:52
85	86	По границе земельного участка с кадастровым номером 54:19:041901:52
86	87	По границе земельного участка с кадастровым номером 54:19:041901:52
87	88	По границе земельного участка с кадастровым номером 54:19:041901:52
88	89	По границе земельного участка с кадастровым номером 54:19:041901:52
89	90	По границе земельного участка с кадастровым номером 54:19:041901:52
90	91	По границе земельного участка с кадастровым номером 54:19:041901:503
91	92	По границе земельного участка с кадастровым номером 54:19:041901:503
92	93	По границе земельного участка с кадастровым номером 54:19:041901:503
93	94	По границе земельного участка с кадастровым номером 54:19:041901:503
94	95	По границе земельного участка с кадастровым номером 54:19:041901:503
95	96	По границе земельного участка с кадастровым номером 54:19:041901:503
96	97	По границе земельного участка с кадастровым номером 54:19:041901:503
97	98	По границе земельного участка с кадастровым номером 54:19:041901:503
98	99	По границе земельного участка с кадастровым номером 54:19:041901:503
99	100	По границе земельного участка с кадастровым номером 54:19:041901:503
100	101	По границе земельного участка с кадастровым номером 54:19:041901:503
101	102	По границе земельного участка с кадастровым номером 54:19:041901:503
102	103	По границе земельного участка с кадастровым номером 54:19:041901:503
103	104	По границе земельного участка с кадастровым номером 54:19:041901:503

**Текстовое описание местоположения границ
населенных пунктов, территориальных зон, особо охраняемых природных
территорий, зон с особыми условиями использования территорий**

Прохождение границы		Описание прохождения границы
от точки	до точки	
1	2	3
104	105	По границе жилой застройки
105	106	По границе жилой застройки
106	107	По границе земельного участка с кадастровым номером 54:19:041301:17
107	108	По границе земельного участка с кадастровым номером 54:19:041301:17
108	109	По границе земельного участка с кадастровым номером 54:19:041301:254
109	110	По границе земельного участка с кадастровым номером 54:19:041301:254
110	111	По границе земельного участка с кадастровым номером 54:19:041301:19
111	112	По границе земельного участка с кадастровым номером 54:19:041301:19
112	113	По границе земельного участка с кадастровым номером 54:19:041301:27
113	114	По границе земельного участка с кадастровым номером 54:19:041301:28
114	115	По границе земельного участка с кадастровым номером 54:19:041301:28
115	116	По границе земельного участка с кадастровым номером 54:19:041301:254
116	117	По границе земельного участка с кадастровым номером 54:19:041301:254
117	118	По границе земельного участка с кадастровым номером 54:19:041301:254
118	119	По границе земельного участка с кадастровым номером 54:19:041301:254
119	120	По границе земельного участка с кадастровым номером 54:19:041301:254
120	121	По границе земельного участка с кадастровым номером 54:19:041301:115
121	122	По границе земельного участка с кадастровым номером 54:19:041301:115
122	123	По границе земельного участка с кадастровым номером 54:19:041301:114
123	124	По границе земельного участка с кадастровым номером 54:19:041301:111
124	125	По границе земельного участка с кадастровым номером 54:19:041301:254
125	126	По границе земельного участка с кадастровым номером 54:19:041301:124
126	127	По границе земельного участка с кадастровым номером 54:19:041301:132
127	128	По границе земельного участка с кадастровым номером 54:19:041301:132
128	129	По границе земельного участка с кадастровым номером 54:19:041301:132
129	130	По границе земельного участка с кадастровым номером 54:19:041301:133
130	131	По границе земельного участка с кадастровым номером 54:19:041301:254
131	132	По границе земельного участка с кадастровым номером 54:19:041301:146
132	133	По границе земельного участка с кадастровым номером 54:19:041301:146
133	134	По границе земельного участка с кадастровым номером 54:19:041301:146
134	135	По границе земельного участка с кадастровым номером 54:19:041301:146
135	136	По границе земельного участка с кадастровым номером 54:19:041301:254
136	137	По границе земельного участка с кадастровым номером 54:19:041301:254
137	138	По границе земельного участка с кадастровым номером 54:19:041301:157
138	139	По границе земельного участка с кадастровым номером 54:19:041301:161
139	140	По границе земельного участка с кадастровым номером 54:19:041301:254

**Текстовое описание местоположения границ
населенных пунктов, территориальных зон, особо охраняемых природных
территорий, зон с особыми условиями использования территорий**

Прохождение границы		Описание прохождения границы
от точки	до точки	
1	2	
140	141	По границе земельного участка с кадастровым номером 54:19:041301:167
141	142	По границе земельного участка с кадастровым номером 54:19:041301:168
142	143	По границе земельного участка с кадастровым номером 54:19:041301:254
143	144	По границе земельного участка с кадастровым номером 54:19:041301:117
144	145	По границе земельного участка с кадастровым номером 54:19:041301:117
145	146	По границе земельного участка с кадастровым номером 54:19:041901:599
146	147	По границе земельного участка с кадастровым номером 54:19:041901:599
147	148	По границе земельного участка с кадастровым номером 54:19:041901:599
148	149	По границе земельного участка с кадастровым номером 54:19:041901:599
149	150	По границе земельного участка с кадастровым номером 54:19:041901:599
150	151	По границе земельного участка с кадастровым номером 54:19:041901:618
151	152	По границе земельного участка с кадастровым номером 54:19:041901:619
152	153	По границе земельного участка с кадастровым номером 54:19:041901:600
153	154	По границе земельного участка с кадастровым номером 54:19:041901:506
154	155	По границе земельного участка с кадастровым номером 54:19:041901:506
155	156	По границе земельного участка с кадастровым номером 54:19:041901:472
156	157	По границе земельного участка с кадастровым номером 54:19:041901:472
157	158	По границе земельного участка с кадастровым номером 54:19:041901:484
158	159	По границе земельного участка с кадастровым номером 54:19:041901:484
159	160	По границе земельного участка с кадастровым номером 54:19:041901:477
160	161	По границе земельного участка с кадастровым номером 54:19:041901:477
161	162	По границе земельного участка с кадастровым номером 54:19:041901:456
162	163	По границе земельного участка с кадастровым номером 54:19:041901:461
163	164	По границе земельного участка с кадастровым номером 54:19:041901:461
164	165	По границе земельного участка с кадастровым номером 54:19:041901:461
165	166	По границе земельного участка с кадастровым номером 54:19:041901:457
166	167	По границе земельного участка с кадастровым номером 54:19:041901:471
167	168	По границе земельного участка с кадастровым номером 54:19:041901:578
168	169	По границе земельного участка с кадастровым номером 54:19:041901:578
169	170	По границе земельного участка с кадастровым номером 54:19:041901:622
170	171	Через проселочную дорогу
171	172	По границе земельного участка с кадастровым номером 54:19:041901:620
172	173	По границе земельного участка с кадастровым номером 54:19:041901:620
173	174	По границе земельного участка с кадастровым номером 54:19:041901:620
174	175	По границе земельного участка с кадастровым номером 54:19:041901:620
175	176	По границе земельного участка с кадастровым номером 54:19:041901:620

**Текстовое описание местоположения границ
населенных пунктов, территориальных зон, особо охраняемых природных
территорий, зон с особыми условиями использования территорий**

Прохождение границы		Описание прохождения границы
от точки	до точки	
1	2	3
176	177	По границе жилой застройки
177	178	По границе земельного участка с кадастровым номером 54:19:041901:455
178	179	По границе земельного участка с кадастровым номером 54:19:041901:455
179	180	По границе земельного участка с кадастровым номером 54:19:041901:455
180	181	По границе жилой застройки
181	182	По границе жилой застройки
182	183	По границе земельного участка с кадастровым номером 54:19:041901:507
183	184	По границе земельного участка с кадастровым номером 54:19:041901:507
184	185	По границе земельного участка с кадастровым номером 54:19:041901:620
185	186	По границе земельного участка с кадастровым номером 54:19:041901:620
186	187	По границе земельного участка с кадастровым номером 54:19:041901:620
187	188	По границе земельного участка с кадастровым номером 54:19:041901:620
188	189	По границе земельного участка с кадастровым номером 54:19:041901:620
189	190	По границе земельного участка с кадастровым номером 54:19:041901:620
190	191	По границе земельного участка с кадастровым номером 54:19:041901:620
191	192	По границе земельного участка с кадастровым номером 54:19:041901:620
192	193	По границе земельного участка с кадастровым номером 54:19:041901:620
193	194	По границе земельного участка с кадастровым номером 54:19:041901:620
194	195	По границе земельного участка с кадастровым номером 54:19:041901:620
195	196	По границе земельного участка с кадастровым номером 54:19:041901:620
196	197	По границе земельного участка с кадастровым номером 54:19:041901:620
197	198	По границе земельного участка с кадастровым номером 54:19:041901:620
198	199	По границе земельного участка с кадастровым номером 54:19:041901:620
199	200	По границе земельного участка с кадастровым номером 54:19:041901:436
200	201	По границе земельного участка с кадастровым номером 54:19:041901:598
201	202	По границе земельного участка с кадастровым номером 54:19:041901:598
202	203	По границе земельного участка с кадастровым номером 54:19:041901:598
203	204	По границе земельного участка с кадастровым номером 54:19:041901:598
204	205	По границе земельного участка с кадастровым номером 54:19:041901:598
205	206	По границе земельного участка с кадастровым номером 54:19:041901:598
206	207	По границе земельного участка с кадастровым номером 54:19:041901:598
207	208	По границе земельного участка с кадастровым номером 54:19:041901:598
208	209	По границе земельного участка с кадастровым номером 54:19:041901:598
209	210	По границе земельного участка с кадастровым номером 54:19:041901:598
210	211	По границе земельного участка с кадастровым номером 54:19:041901:598
211	212	По границе земельного участка с кадастровым номером 54:19:041901:598

**Текстовое описание местоположения границ
населенных пунктов, территориальных зон, особо охраняемых природных
территорий, зон с особыми условиями использования территорий**

Прохождение границы		Описание прохождения границы
от точки	до точки	
1	2	3
284	285	По границе земельного участка с кадастровым номером 54:19:041901:598
285	286	По границе земельного участка с кадастровым номером 54:19:041901:598
286	287	По границе земельного участка с кадастровым номером 54:19:041901:598
287	288	По границе земельного участка с кадастровым номером 54:19:041901:598
288	289	По границе земельного участка с кадастровым номером 54:19:041901:598
289	290	По границе земельного участка с кадастровым номером 54:19:041901:598
290	291	По границе земельного участка с кадастровым номером 54:19:041901:598
291	292	По границе земельного участка с кадастровым номером 54:19:041901:598
292	293	Вдоль древесно-кустарниковой растительности
293	294	Вдоль древесно-кустарниковой растительности
294	295	Вдоль древесно-кустарниковой растительности
295	296	Вдоль древесно-кустарниковой растительности
296	297	Вдоль древесно-кустарниковой растительности
297	298	Вдоль древесно-кустарниковой растительности
298	299	По границе земельного участка с кадастровым номером 54:19:000000:4143
299	300	По границе земельного участка с кадастровым номером 54:19:000000:4143
300	301	По границе земельного участка с кадастровым номером 54:19:000000:4143
301	302	По границе земельного участка с кадастровым номером 54:19:000000:4143
302	303	По границе земельного участка с кадастровым номером 54:19:000000:4143
303	304	По границе земельного участка с кадастровым номером 54:19:000000:4143
304	305	По границе земельного участка с кадастровым номером 54:19:000000:4143
305	306	По границе земельного участка с кадастровым номером 54:19:000000:4143
306	307	По границе земельного участка с кадастровым номером 54:19:000000:4143
307	308	По границе земельного участка с кадастровым номером 54:19:000000:4143
308	309	По границе земельного участка с кадастровым номером 54:19:000000:4143
309	310	По границе земельного участка с кадастровым номером 54:19:000000:4143
310	311	По границе земельного участка с кадастровым номером 54:19:000000:4143
311	312	По границе земельного участка с кадастровым номером 54:19:000000:4143
312	313	По границе земельного участка с кадастровым номером 54:19:000000:4143

**Текстовое описание местоположения границ
населенных пунктов, территориальных зон, особо охраняемых природных
территорий, зон с особыми условиями использования территорий**

Прохождение границы		Описание прохождения границы
от точки	до точки	
1	2	3
313	314	По границе земельного участка с кадастровым номером 54:19:000000:4143
314	315	По границе земельного участка с кадастровым номером 54:19:000000:4143
315	316	По границе земельного участка с кадастровым номером 54:19:000000:4143
316	317	По границе земельного участка с кадастровым номером 54:19:000000:4143
317	318	По границе земельного участка с кадастровым номером 54:19:000000:4143
318	319	По границе земельного участка с кадастровым номером 54:19:000000:4143
319	320	По границе земельного участка с кадастровым номером 54:19:000000:4143
320	321	По границе земельного участка с кадастровым номером 54:19:000000:4143
321	322	По границе земельного участка с кадастровым номером 54:19:000000:4143
322	323	По границе земельного участка с кадастровым номером 54:19:000000:4143
323	324	По границе земельного участка с кадастровым номером 54:19:000000:4143
324	325	По границе земельного участка с кадастровым номером 54:19:041901:1
325	326	По границе земельного участка с кадастровым номером 54:19:041901:1
326	327	По границе земельного участка с кадастровым номером 54:19:041901:1
327	328	По границе земельного участка с кадастровым номером 54:19:041901:1
328	329	По границе земельного участка с кадастровым номером 54:19:041901:1
329	330	По границе земельного участка с кадастровым номером 54:19:041901:1
330	331	По границе земельного участка с кадастровым номером 54:19:041901:1
331	332	По границе земельного участка с кадастровым номером 54:19:041901:1
332	333	По границе земельного участка с кадастровым номером 54:19:041901:401
333	334	По границе земельного участка с кадастровым номером 54:19:041901:401
334	335	По границе земельного участка с кадастровым номером 54:19:041901:401
335	336	По границе земельного участка с кадастровым номером 54:19:041901:401
336	337	По границе земельного участка с кадастровым номером 54:19:041901:401
337	338	По границе земельного участка с кадастровым номером 54:19:041901:401
338	339	По границе земельного участка с кадастровым номером 54:19:041901:401
339	340	По границе земельного участка с кадастровым номером 54:19:041901:401
340	341	По границе земельного участка с кадастровым номером 54:19:041901:401
341	342	По границе земельного участка с кадастровым номером 54:19:041901:401
342	343	По границе земельного участка с кадастровым номером 54:19:041901:401
343	344	По границе земельного участка с кадастровым номером 54:19:041901:401

**Текстовое описание местоположения границ
населенных пунктов, территориальных зон, особо охраняемых природных
территорий, зон с особыми условиями использования территорий**

Прохождение границы		Описание прохождения границы
от точки	до точки	
1	2	3
380	381	Через реку
381	382	По границе земельного участка с кадастровым номером 54:19:041901:596
382	383	По границе земельного участка с кадастровым номером 54:19:041901:596
383	384	По границе земельного участка с кадастровым номером 54:19:041901:510
384	385	По границе земельного участка с кадастровым номером 54:19:041901:510
385	386	По границе земельного участка с кадастровым номером 54:19:041901:510
386	387	По границе земельного участка с кадастровым номером 54:19:041901:510
387	388	По границе земельного участка с кадастровым номером 54:19:041901:510
388	389	По границе земельного участка с кадастровым номером 54:19:041901:510
389	390	По границе земельного участка с кадастровым номером 54:19:041901:510
390	391	По границе земельного участка с кадастровым номером 54:19:041901:510
391	1	По границе земельного участка с кадастровым номером 54:19:041901:510
392	393	По границе земельного участка с кадастровым номером 54:19:041901:576
393	394	По границе земельного участка с кадастровым номером 54:19:041901:576
394	395	По границе земельного участка с кадастровым номером 54:19:041901:576
395	396	По границе земельного участка с кадастровым номером 54:19:041901:576
396	397	По границе земельного участка с кадастровым номером 54:19:041901:576
397	398	По границе земельного участка с кадастровым номером 54:19:041901:576
398	399	По границе земельного участка с кадастровым номером 54:19:041901:576
399	400	По границе земельного участка с кадастровым номером 54:19:041901:576
400	401	По границе земельного участка с кадастровым номером 54:19:041901:576
401	402	По границе земельного участка с кадастровым номером 54:19:041901:576
402	403	По границе земельного участка с кадастровым номером 54:19:041901:576
403	392	По границе земельного участка с кадастровым номером 54:19:041901:576
404	405	По границе земельного участка с кадастровым номером 54:19:041901:305
405	406	По границе земельного участка с кадастровым номером 54:19:041901:305
406	407	По границе земельного участка с кадастровым номером 54:19:041901:305
407	408	По границе земельного участка с кадастровым номером 54:19:041901:305
408	409	По границе земельного участка с кадастровым номером 54:19:041901:305
409	410	По границе земельного участка с кадастровым номером 54:19:041901:305
410	411	По границе земельного участка с кадастровым номером 54:19:041901:305
411	412	По границе земельного участка с кадастровым номером 54:19:041901:305
412	413	По границе земельного участка с кадастровым номером 54:19:041901:305
413	414	По границе земельного участка с кадастровым номером 54:19:041901:305
414	415	По границе земельного участка с кадастровым номером 54:19:041901:305
415	416	По границе земельного участка с кадастровым номером 54:19:041901:305

**Текстовое описание местоположения границ
населенных пунктов, территориальных зон, особо охраняемых природных
территорий, зон с особыми условиями использования территорий**

Прохождение границы		Описание прохождения границы
от точки	до точки	
1	2	
		3
416	417	По границе земельного участка с кадастровым номером 54:19:041901:305
417	418	По границе земельного участка с кадастровым номером 54:19:041901:305
418	419	По границе земельного участка с кадастровым номером 54:19:041901:305
419	420	По границе земельного участка с кадастровым номером 54:19:041901:305
420	421	По границе земельного участка с кадастровым номером 54:19:041901:305
421	422	По границе земельного участка с кадастровым номером 54:19:041901:305
422	423	По границе земельного участка с кадастровым номером 54:19:041901:305
423	424	По границе земельного участка с кадастровым номером 54:19:041901:305
424	425	По границе земельного участка с кадастровым номером 54:19:041901:305
425	426	По границе земельного участка с кадастровым номером 54:19:041901:305
426	404	По границе земельного участка с кадастровым номером 54:19:041901:305
427	428	По границе земельного участка с кадастровым номером 54:19:041901:576
428	429	По границе земельного участка с кадастровым номером 54:19:041901:576
429	430	По границе земельного участка с кадастровым номером 54:19:041901:576
430	431	По границе земельного участка с кадастровым номером 54:19:041901:576
431	432	По границе земельного участка с кадастровым номером 54:19:041901:576
432	433	По границе земельного участка с кадастровым номером 54:19:041901:576
433	434	По границе земельного участка с кадастровым номером 54:19:041901:576
434	427	По границе земельного участка с кадастровым номером 54:19:041901:576
435	436	По границе земельного участка с кадастровым номером 54:19:041901:576
436	437	По границе земельного участка с кадастровым номером 54:19:041901:576
437	438	По границе земельного участка с кадастровым номером 54:19:041901:576
438	439	По границе земельного участка с кадастровым номером 54:19:041901:576
439	440	По границе земельного участка с кадастровым номером 54:19:041901:576
440	441	По границе земельного участка с кадастровым номером 54:19:041901:576
441	442	По границе земельного участка с кадастровым номером 54:19:041901:576
442	443	По границе земельного участка с кадастровым номером 54:19:041901:576
443	435	По границе земельного участка с кадастровым номером 54:19:041901:576
444	445	По границе земельного участка с кадастровым номером 54:19:041901:576
445	446	По границе земельного участка с кадастровым номером 54:19:041901:576
446	447	По границе земельного участка с кадастровым номером 54:19:041901:576
447	448	По границе земельного участка с кадастровым номером 54:19:041901:576
448	449	По границе земельного участка с кадастровым номером 54:19:041901:576
449	450	По границе земельного участка с кадастровым номером 54:19:041901:576
450	451	По границе земельного участка с кадастровым номером 54:19:041901:576
451	452	По границе земельного участка с кадастровым номером 54:19:041901:576

**Текстовое описание местоположения границ
населенных пунктов, территориальных зон, особо охраняемых природных
территорий, зон с особыми условиями использования территорий**

Прохождение границы		Описание прохождения границы
от точки	до точки	
1	2	
		3
452	453	По границе земельного участка с кадастровым номером 54:19:041901:576
453	454	По границе земельного участка с кадастровым номером 54:19:041901:576
454	444	По границе земельного участка с кадастровым номером 54:19:041901:576
455	456	По границе земельного участка с кадастровым номером 54:19:041901:297
456	457	По границе земельного участка с кадастровым номером 54:19:041901:297
457	458	По границе земельного участка с кадастровым номером 54:19:041901:297
458	459	По границе земельного участка с кадастровым номером 54:19:041901:297
459	460	По границе земельного участка с кадастровым номером 54:19:000000:303
460	461	По границе земельного участка с кадастровым номером 54:19:000000:303
461	462	По границе земельного участка с кадастровым номером 54:19:000000:303
462	463	По границе земельного участка с кадастровым номером 54:19:000000:303
463	464	По границе земельного участка с кадастровым номером 54:19:000000:303
464	455	По границе земельного участка с кадастровым номером 54:19:000000:303
465	466	По границе земельного участка с кадастровым номером 54:19:041901:83
466	467	По границе земельного участка с кадастровым номером 54:19:041901:83
467	468	По границе земельного участка с кадастровым номером 54:19:041901:83
468	465	По границе земельного участка с кадастровым номером 54:19:041901:83
469	470	По границе земельного участка с кадастровым номером 54:19:041901:297
470	471	По границе земельного участка с кадастровым номером 54:19:041901:297
471	472	По границе земельного участка с кадастровым номером 54:19:041901:297
472	473	По границе земельного участка с кадастровым номером 54:19:041901:297
473	469	По границе земельного участка с кадастровым номером 54:19:041901:297
474	475	По границе земельного участка с кадастровым номером 54:19:000000:285
475	476	По границе земельного участка с кадастровым номером 54:19:000000:285
476	477	По границе земельного участка с кадастровым номером 54:19:000000:285
477	478	По границе земельного участка с кадастровым номером 54:19:000000:285
478	474	По границе земельного участка с кадастровым номером 54:19:000000:285
479	480	По границе земельного участка с кадастровым номером 54:19:000000:303
480	481	По границе земельного участка с кадастровым номером 54:19:000000:303
481	482	По границе земельного участка с кадастровым номером 54:19:000000:303
482	483	По границе земельного участка с кадастровым номером 54:19:000000:303
483	479	По границе земельного участка с кадастровым номером 54:19:000000:303
484	485	По границе земельного участка с кадастровым номером 54:19:000000:303
485	486	По границе земельного участка с кадастровым номером 54:19:000000:303
486	487	По границе земельного участка с кадастровым номером 54:19:000000:303
487	488	По границе земельного участка с кадастровым номером 54:19:000000:303

**Текстовое описание местоположения границ
населенных пунктов, территориальных зон, особо охраняемых природных
территорий, зон с особыми условиями использования территорий**

Прохождение границы		Описание прохождения границы
от точки	до точки	
1	2	
		3
488	484	По границе земельного участка с кадастровым номером 54:19:000000:303
489	490	По границе земельного участка с кадастровым номером 54:19:000000:303
490	491	По границе земельного участка с кадастровым номером 54:19:000000:303
491	492	По границе земельного участка с кадастровым номером 54:19:000000:303
492	493	По границе земельного участка с кадастровым номером 54:19:000000:303
493	489	По границе земельного участка с кадастровым номером 54:19:000000:303
494	495	По границе земельного участка с кадастровым номером 54:19:000000:303
495	496	По границе земельного участка с кадастровым номером 54:19:000000:303
496	497	По границе земельного участка с кадастровым номером 54:19:000000:303
497	494	По границе земельного участка с кадастровым номером 54:19:000000:303
498	499	По границе земельного участка с кадастровым номером 54:19:000000:303
499	500	По границе земельного участка с кадастровым номером 54:19:000000:303
500	501	По границе земельного участка с кадастровым номером 54:19:000000:303
501	498	По границе земельного участка с кадастровым номером 54:19:000000:303
502	503	По границе земельного участка с кадастровым номером 54:19:041901:211
503	504	По границе земельного участка с кадастровым номером 54:19:041901:211
504	505	По границе земельного участка с кадастровым номером 54:19:041901:211
505	502	По границе земельного участка с кадастровым номером 54:19:041901:211
506	507	По границе земельного участка с кадастровым номером 54:19:000000:303
507	508	По границе земельного участка с кадастровым номером 54:19:000000:303
508	509	По границе земельного участка с кадастровым номером 54:19:000000:303
509	506	По границе земельного участка с кадастровым номером 54:19:000000:303
510	511	По границе земельного участка с кадастровым номером 54:19:041901:211
511	512	По границе земельного участка с кадастровым номером 54:19:041901:211
512	513	По границе земельного участка с кадастровым номером 54:19:041901:211
513	510	По границе земельного участка с кадастровым номером 54:19:041901:211
514	515	По границе земельного участка с кадастровым номером 54:19:000000:303
515	516	По границе земельного участка с кадастровым номером 54:19:000000:303
516	517	По границе земельного участка с кадастровым номером 54:19:000000:303
517	514	По границе земельного участка с кадастровым номером 54:19:000000:303
518	519	По границе земельного участка с кадастровым номером 54:19:000000:303
519	520	По границе земельного участка с кадастровым номером 54:19:000000:303
520	521	По границе земельного участка с кадастровым номером 54:19:000000:303
521	518	По границе земельного участка с кадастровым номером 54:19:000000:303
522	523	По границе земельного участка с кадастровым номером 54:19:041901:297
523	524	По границе земельного участка с кадастровым номером 54:19:041901:297

**Текстовое описание местоположения границ
населенных пунктов, территориальных зон, особо охраняемых природных
территорий, зон с особыми условиями использования территорий**

Прохождение границы		Описание прохождения границы
от точки	до точки	
1	2	3
524	525	По границе земельного участка с кадастровым номером 54:19:041901:297
525	522	По границе земельного участка с кадастровым номером 54:19:041901:297
526	527	По границе земельного участка с кадастровым номером 54:19:041901:297
527	528	По границе земельного участка с кадастровым номером 54:19:041901:297
528	529	По границе земельного участка с кадастровым номером 54:19:041901:297
529	526	По границе земельного участка с кадастровым номером 54:19:041901:297
530	531	По границе земельного участка с кадастровым номером 54:19:041901:211
531	532	По границе земельного участка с кадастровым номером 54:19:041901:211
532	533	По границе земельного участка с кадастровым номером 54:19:041901:211
533	530	По границе земельного участка с кадастровым номером 54:19:041901:211
534	535	По границе земельного участка с кадастровым номером 54:19:000000:303
535	536	По границе земельного участка с кадастровым номером 54:19:000000:303
536	537	По границе земельного участка с кадастровым номером 54:19:000000:303
537	534	По границе земельного участка с кадастровым номером 54:19:000000:303
538	539	По границе земельного участка с кадастровым номером 54:19:041901:297
539	540	По границе земельного участка с кадастровым номером 54:19:041901:297
540	541	По границе земельного участка с кадастровым номером 54:19:041901:297
541	538	По границе земельного участка с кадастровым номером 54:19:041901:297
542	543	По границе земельного участка с кадастровым номером 54:19:000000:303
543	544	По границе земельного участка с кадастровым номером 54:19:000000:303
544	545	По границе земельного участка с кадастровым номером 54:19:000000:303
545	542	По границе земельного участка с кадастровым номером 54:19:000000:303
546	547	По границе земельного участка с кадастровым номером 54:19:041901:211
547	548	По границе земельного участка с кадастровым номером 54:19:041901:211
548	549	По границе земельного участка с кадастровым номером 54:19:041901:211
549	546	По границе земельного участка с кадастровым номером 54:19:041901:211
550	551	По границе земельного участка с кадастровым номером 54:19:000000:303
551	552	По границе земельного участка с кадастровым номером 54:19:000000:303
552	553	По границе земельного участка с кадастровым номером 54:19:000000:303
553	550	По границе земельного участка с кадастровым номером 54:19:000000:303
554	555	По границе земельного участка с кадастровым номером 54:19:041901:211
555	556	По границе земельного участка с кадастровым номером 54:19:041901:211
556	557	По границе земельного участка с кадастровым номером 54:19:041901:211
557	554	По границе земельного участка с кадастровым номером 54:19:041901:211
558	559	По границе земельного участка с кадастровым номером 54:19:000000:285
559	560	По границе земельного участка с кадастровым номером 54:19:000000:285

**Текстовое описание местоположения границ
населенных пунктов, территориальных зон, особо охраняемых природных
территорий, зон с особыми условиями использования территорий**

Прохождение границы		Описание прохождения границы
от точки	до точки	
1	2	3
560	561	По границе земельного участка с кадастровым номером 54:19:000000:285
561	558	По границе земельного участка с кадастровым номером 54:19:000000:285
562	563	По границе земельного участка с кадастровым номером 54:19:000000:285
563	564	По границе земельного участка с кадастровым номером 54:19:000000:285
564	565	По границе земельного участка с кадастровым номером 54:19:000000:285
565	562	По границе земельного участка с кадастровым номером 54:19:000000:285
566	567	По границе земельного участка с кадастровым номером 54:19:041901:211
567	568	По границе земельного участка с кадастровым номером 54:19:041901:211
568	569	По границе земельного участка с кадастровым номером 54:19:041901:211
569	566	По границе земельного участка с кадастровым номером 54:19:041901:211
570	571	По границе земельного участка с кадастровым номером 54:19:041901:297
571	572	По границе земельного участка с кадастровым номером 54:19:041901:297
572	573	По границе земельного участка с кадастровым номером 54:19:041901:297
573	570	По границе земельного участка с кадастровым номером 54:19:041901:297
574	575	По границе земельного участка с кадастровым номером 54:19:041901:211
575	576	По границе земельного участка с кадастровым номером 54:19:041901:211
576	577	По границе земельного участка с кадастровым номером 54:19:041901:211
577	574	По границе земельного участка с кадастровым номером 54:19:041901:211
578	579	По границе земельного участка с кадастровым номером 54:19:041901:297
579	580	По границе земельного участка с кадастровым номером 54:19:041901:297
580	581	По границе земельного участка с кадастровым номером 54:19:041901:297
581	578	По границе земельного участка с кадастровым номером 54:19:041901:297
582	583	По границе земельного участка с кадастровым номером 54:19:000000:303
583	584	По границе земельного участка с кадастровым номером 54:19:000000:303
584	585	По границе земельного участка с кадастровым номером 54:19:000000:303
585	582	По границе земельного участка с кадастровым номером 54:19:000000:303
586	587	По границе земельного участка с кадастровым номером 54:19:041901:211
587	588	По границе земельного участка с кадастровым номером 54:19:041901:211
588	589	По границе земельного участка с кадастровым номером 54:19:041901:211
589	586	По границе земельного участка с кадастровым номером 54:19:041901:211
590	591	По границе земельного участка с кадастровым номером 54:19:041901:211
591	592	По границе земельного участка с кадастровым номером 54:19:041901:211
592	593	По границе земельного участка с кадастровым номером 54:19:041901:211
593	590	По границе земельного участка с кадастровым номером 54:19:041901:211
594	595	По границе земельного участка с кадастровым номером 54:19:041901:211
595	596	По границе земельного участка с кадастровым номером 54:19:041901:211

**Текстовое описание местоположения границ
населенных пунктов, территориальных зон, особо охраняемых природных
территорий, зон с особыми условиями использования территорий**

Прохождение границы		Описание прохождения границы
от точки	до точки	
1	2	3
596	597	По границе земельного участка с кадастровым номером 54:19:041901:211
597	594	По границе земельного участка с кадастровым номером 54:19:041901:211
598	599	По границе земельного участка с кадастровым номером 54:19:041901:211
599	600	По границе земельного участка с кадастровым номером 54:19:041901:211
600	601	По границе земельного участка с кадастровым номером 54:19:041901:211
601	598	По границе земельного участка с кадастровым номером 54:19:041901:211
602	603	По границе земельного участка с кадастровым номером 54:19:000000:303
603	604	По границе земельного участка с кадастровым номером 54:19:000000:303
604	605	По границе земельного участка с кадастровым номером 54:19:000000:303
605	602	По границе земельного участка с кадастровым номером 54:19:000000:303
606	607	По границе земельного участка с кадастровым номером 54:19:041901:211
607	608	По границе земельного участка с кадастровым номером 54:19:041901:211
608	609	По границе земельного участка с кадастровым номером 54:19:041901:211
609	606	По границе земельного участка с кадастровым номером 54:19:041901:211
610	611	По границе земельного участка с кадастровым номером 54:19:000000:303
611	612	По границе земельного участка с кадастровым номером 54:19:000000:303
612	613	По границе земельного участка с кадастровым номером 54:19:000000:303
613	610	По границе земельного участка с кадастровым номером 54:19:000000:303
614	615	По границе земельного участка с кадастровым номером 54:19:000000:285
615	616	По границе земельного участка с кадастровым номером 54:19:000000:285
616	617	По границе земельного участка с кадастровым номером 54:19:000000:285
617	614	По границе земельного участка с кадастровым номером 54:19:000000:285
618	619	По границе земельного участка с кадастровым номером 54:19:041901:211
619	620	По границе земельного участка с кадастровым номером 54:19:041901:211
620	621	По границе земельного участка с кадастровым номером 54:19:041901:211
621	618	По границе земельного участка с кадастровым номером 54:19:041901:211
622	623	По границе земельного участка с кадастровым номером 54:19:041901:211
623	624	По границе земельного участка с кадастровым номером 54:19:041901:211
624	625	По границе земельного участка с кадастровым номером 54:19:041901:211
625	622	По границе земельного участка с кадастровым номером 54:19:041901:211
626	627	По границе земельного участка с кадастровым номером 54:19:041901:211
627	628	По границе земельного участка с кадастровым номером 54:19:041901:211
628	629	По границе земельного участка с кадастровым номером 54:19:041901:211
629	626	По границе земельного участка с кадастровым номером 54:19:041901:211
630	631	По границе земельного участка с кадастровым номером 54:19:041901:211
631	632	По границе земельного участка с кадастровым номером 54:19:041901:211

**Текстовое описание местоположения границ
населенных пунктов, территориальных зон, особо охраняемых природных
территорий, зон с особыми условиями использования территорий**

Прохождение границы		Описание прохождения границы
от точки	до точки	
1	2	
		3
632	633	По границе земельного участка с кадастровым номером 54:19:041901:211
633	630	По границе земельного участка с кадастровым номером 54:19:041901:211
634	635	По границе земельного участка с кадастровым номером 54:19:000000:303
635	636	По границе земельного участка с кадастровым номером 54:19:000000:303
636	637	По границе земельного участка с кадастровым номером 54:19:000000:303
637	634	По границе земельного участка с кадастровым номером 54:19:000000:303
638	639	По границе земельного участка с кадастровым номером 54:19:041901:297
639	640	По границе земельного участка с кадастровым номером 54:19:041901:297
640	641	По границе земельного участка с кадастровым номером 54:19:041901:297
641	638	По границе земельного участка с кадастровым номером 54:19:041901:297
642	643	По границе земельного участка с кадастровым номером 54:19:000000:303
643	644	По границе земельного участка с кадастровым номером 54:19:000000:303
644	645	По границе земельного участка с кадастровым номером 54:19:000000:303
645	642	По границе земельного участка с кадастровым номером 54:19:000000:303
646	647	По границе земельного участка с кадастровым номером 54:19:000000:303
647	648	По границе земельного участка с кадастровым номером 54:19:000000:303
648	649	По границе земельного участка с кадастровым номером 54:19:000000:303
649	646	По границе земельного участка с кадастровым номером 54:19:000000:303
650	651	По границе земельного участка с кадастровым номером 54:19:041901:211
651	652	По границе земельного участка с кадастровым номером 54:19:041901:211
652	653	По границе земельного участка с кадастровым номером 54:19:041901:211
653	650	По границе земельного участка с кадастровым номером 54:19:041901:211
654	655	По границе земельного участка с кадастровым номером 54:19:000000:303
655	656	По границе земельного участка с кадастровым номером 54:19:000000:303
656	657	По границе земельного участка с кадастровым номером 54:19:000000:303
657	654	По границе земельного участка с кадастровым номером 54:19:000000:303
658	659	По границе земельного участка с кадастровым номером 54:19:041901:297
659	660	По границе земельного участка с кадастровым номером 54:19:041901:297
660	661	По границе земельного участка с кадастровым номером 54:19:041901:297
661	658	По границе земельного участка с кадастровым номером 54:19:041901:297
662	663	По границе земельного участка с кадастровым номером 54:19:000000:285
663	664	По границе земельного участка с кадастровым номером 54:19:000000:285
664	665	По границе земельного участка с кадастровым номером 54:19:000000:285
665	662	По границе земельного участка с кадастровым номером 54:19:000000:285
666	667	По границе земельного участка с кадастровым номером 54:19:041901:211
667	668	По границе земельного участка с кадастровым номером 54:19:041901:211

**Текстовое описание местоположения границ
населенных пунктов, территориальных зон, особо охраняемых природных
территорий, зон с особыми условиями использования территорий**

Прохождение границы		Описание прохождения границы
от точки	до точки	
1	2	
668	669	По границе земельного участка с кадастровым номером 54:19:041901:211
669	666	По границе земельного участка с кадастровым номером 54:19:041901:211
670	671	По границе земельного участка с кадастровым номером 54:19:000000:285
671	672	По границе земельного участка с кадастровым номером 54:19:000000:285
672	673	По границе земельного участка с кадастровым номером 54:19:000000:285
673	670	По границе земельного участка с кадастровым номером 54:19:000000:285
674	675	По границе земельного участка с кадастровым номером 54:19:000000:303
675	676	По границе земельного участка с кадастровым номером 54:19:000000:303
676	677	По границе земельного участка с кадастровым номером 54:19:000000:303
677	674	По границе земельного участка с кадастровым номером 54:19:000000:303
678	679	По границе земельного участка с кадастровым номером 54:19:041901:297
679	680	По границе земельного участка с кадастровым номером 54:19:041901:297
680	681	По границе земельного участка с кадастровым номером 54:19:041901:297
681	678	По границе земельного участка с кадастровым номером 54:19:041901:297
682	683	По границе земельного участка с кадастровым номером 54:19:000000:303
683	684	По границе земельного участка с кадастровым номером 54:19:000000:303
684	685	По границе земельного участка с кадастровым номером 54:19:000000:303
685	682	По границе земельного участка с кадастровым номером 54:19:000000:303
686	687	По границе земельного участка с кадастровым номером 54:19:041901:211
687	688	По границе земельного участка с кадастровым номером 54:19:041901:211
688	689	По границе земельного участка с кадастровым номером 54:19:041901:211
689	686	По границе земельного участка с кадастровым номером 54:19:041901:211
690	691	По границе земельного участка с кадастровым номером 54:19:000000:285
691	692	По границе земельного участка с кадастровым номером 54:19:000000:285
692	693	По границе земельного участка с кадастровым номером 54:19:000000:285
693	690	По границе земельного участка с кадастровым номером 54:19:000000:285
694	695	По границе земельного участка с кадастровым номером 54:19:041901:297
695	696	По границе земельного участка с кадастровым номером 54:19:041901:297
696	697	По границе земельного участка с кадастровым номером 54:19:041901:297
697	694	По границе земельного участка с кадастровым номером 54:19:041901:297
698	699	По границе земельного участка с кадастровым номером 54:19:000000:303
699	700	По границе земельного участка с кадастровым номером 54:19:000000:303
700	701	По границе земельного участка с кадастровым номером 54:19:000000:303
701	698	По границе земельного участка с кадастровым номером 54:19:000000:303
702	703	По границе земельного участка с кадастровым номером 54:19:041901:297
703	704	По границе земельного участка с кадастровым номером 54:19:041901:297

**Текстовое описание местоположения границ
населенных пунктов, территориальных зон, особо охраняемых природных
территорий, зон с особыми условиями использования территорий**

Прохождение границы		Описание прохождения границы
от точки	до точки	
1	2	3
704	705	По границе земельного участка с кадастровым номером 54:19:041901:297
705	702	По границе земельного участка с кадастровым номером 54:19:041901:297
706	707	По границе земельного участка с кадастровым номером 54:19:041901:211
707	708	По границе земельного участка с кадастровым номером 54:19:041901:211
708	709	По границе земельного участка с кадастровым номером 54:19:041901:211
709	706	По границе земельного участка с кадастровым номером 54:19:041901:211
710	711	По границе земельного участка с кадастровым номером 54:19:041901:211
711	712	По границе земельного участка с кадастровым номером 54:19:041901:211
712	713	По границе земельного участка с кадастровым номером 54:19:041901:211
713	710	По границе земельного участка с кадастровым номером 54:19:041901:211
714	715	По границе земельного участка с кадастровым номером 54:19:000000:303
715	716	По границе земельного участка с кадастровым номером 54:19:000000:303
716	717	По границе земельного участка с кадастровым номером 54:19:000000:303
717	714	По границе земельного участка с кадастровым номером 54:19:000000:303
718	719	По границе земельного участка с кадастровым номером 54:19:000000:303
719	720	По границе земельного участка с кадастровым номером 54:19:000000:303
720	721	По границе земельного участка с кадастровым номером 54:19:000000:303
721	718	По границе земельного участка с кадастровым номером 54:19:000000:303
722	723	По границе земельного участка с кадастровым номером 54:19:000000:303
723	724	По границе земельного участка с кадастровым номером 54:19:000000:303
724	725	По границе земельного участка с кадастровым номером 54:19:000000:303
725	722	По границе земельного участка с кадастровым номером 54:19:000000:303
726	727	По границе земельного участка с кадастровым номером 54:19:041901:297
727	728	По границе земельного участка с кадастровым номером 54:19:041901:297
728	729	По границе земельного участка с кадастровым номером 54:19:041901:297
729	726	По границе земельного участка с кадастровым номером 54:19:041901:297
730	731	По границе земельного участка с кадастровым номером 54:19:041901:211
731	732	По границе земельного участка с кадастровым номером 54:19:041901:211
732	733	По границе земельного участка с кадастровым номером 54:19:041901:211
733	730	По границе земельного участка с кадастровым номером 54:19:041901:211
734	735	По границе земельного участка с кадастровым номером 54:19:041901:211
735	736	По границе земельного участка с кадастровым номером 54:19:041901:211
736	737	По границе земельного участка с кадастровым номером 54:19:041901:211
737	734	По границе земельного участка с кадастровым номером 54:19:041901:211
738	739	По границе земельного участка с кадастровым номером 54:19:000000:303
739	740	По границе земельного участка с кадастровым номером 54:19:000000:303

**Текстовое описание местоположения границ
населенных пунктов, территориальных зон, особо охраняемых природных
территорий, зон с особыми условиями использования территорий**

Прохождение границы		Описание прохождения границы
от точки	до точки	
1	2	3
740	741	По границе земельного участка с кадастровым номером 54:19:000000:303
741	738	По границе земельного участка с кадастровым номером 54:19:000000:303
742	743	По границе земельного участка с кадастровым номером 54:19:041901:211
743	744	По границе земельного участка с кадастровым номером 54:19:041901:211
744	745	По границе земельного участка с кадастровым номером 54:19:041901:211
745	742	По границе земельного участка с кадастровым номером 54:19:041901:211
746	747	По границе земельного участка с кадастровым номером 54:19:041901:211
747	748	По границе земельного участка с кадастровым номером 54:19:041901:211
748	749	По границе земельного участка с кадастровым номером 54:19:041901:211
749	746	По границе земельного участка с кадастровым номером 54:19:041901:211
750	751	По границе земельного участка с кадастровым номером 54:19:041901:211
751	752	По границе земельного участка с кадастровым номером 54:19:041901:211
752	753	По границе земельного участка с кадастровым номером 54:19:041901:211
753	750	По границе земельного участка с кадастровым номером 54:19:041901:211
754	755	По границе земельного участка с кадастровым номером 54:19:041901:211
755	756	По границе земельного участка с кадастровым номером 54:19:041901:211
756	757	По границе земельного участка с кадастровым номером 54:19:041901:211
757	754	По границе земельного участка с кадастровым номером 54:19:041901:211
758	759	По границе земельного участка с кадастровым номером 54:19:000000:303
759	760	По границе земельного участка с кадастровым номером 54:19:000000:303
760	761	По границе земельного участка с кадастровым номером 54:19:000000:303
761	758	По границе земельного участка с кадастровым номером 54:19:000000:303
762	763	По границе земельного участка с кадастровым номером 54:19:000000:303
763	764	По границе земельного участка с кадастровым номером 54:19:000000:303
764	765	По границе земельного участка с кадастровым номером 54:19:000000:303
765	762	По границе земельного участка с кадастровым номером 54:19:000000:303
766	767	По границе земельного участка с кадастровым номером 54:19:000000:303
767	768	По границе земельного участка с кадастровым номером 54:19:000000:303
768	769	По границе земельного участка с кадастровым номером 54:19:000000:303
769	766	По границе земельного участка с кадастровым номером 54:19:000000:303
770	771	По границе земельного участка с кадастровым номером 54:19:000000:303
771	772	По границе земельного участка с кадастровым номером 54:19:000000:303
772	773	По границе земельного участка с кадастровым номером 54:19:000000:303
773	770	По границе земельного участка с кадастровым номером 54:19:000000:303
774	775	По границе земельного участка с кадастровым номером 54:19:000000:303
775	776	По границе земельного участка с кадастровым номером 54:19:000000:303

**Текстовое описание местоположения границ
населенных пунктов, территориальных зон, особо охраняемых природных
территорий, зон с особыми условиями использования территорий**

Прохождение границы		Описание прохождения границы
от точки	до точки	
1	2	3
776	777	По границе земельного участка с кадастровым номером 54:19:000000:303
777	774	По границе земельного участка с кадастровым номером 54:19:000000:303
778	779	По границе земельного участка с кадастровым номером 54:19:000000:303
779	780	По границе земельного участка с кадастровым номером 54:19:000000:303
780	781	По границе земельного участка с кадастровым номером 54:19:000000:303
781	778	По границе земельного участка с кадастровым номером 54:19:000000:303
782	783	По границе земельного участка с кадастровым номером 54:19:041901:211
783	784	По границе земельного участка с кадастровым номером 54:19:041901:211
784	785	По границе земельного участка с кадастровым номером 54:19:041901:211
785	782	По границе земельного участка с кадастровым номером 54:19:041901:211
786	787	По границе земельного участка с кадастровым номером 54:19:041901:211
787	788	По границе земельного участка с кадастровым номером 54:19:041901:211
788	789	По границе земельного участка с кадастровым номером 54:19:041901:211
789	786	По границе земельного участка с кадастровым номером 54:19:041901:211
790	791	По границе земельного участка с кадастровым номером 54:19:041901:211
791	792	По границе земельного участка с кадастровым номером 54:19:041901:211
792	793	По границе земельного участка с кадастровым номером 54:19:041901:211
793	790	По границе земельного участка с кадастровым номером 54:19:041901:211
794	795	По границе земельного участка с кадастровым номером 54:19:041901:211
795	796	По границе земельного участка с кадастровым номером 54:19:041901:211
796	797	По границе земельного участка с кадастровым номером 54:19:041901:211
797	794	По границе земельного участка с кадастровым номером 54:19:041901:211
798	799	По границе земельного участка с кадастровым номером 54:19:041901:211
799	800	По границе земельного участка с кадастровым номером 54:19:041901:211
800	801	По границе земельного участка с кадастровым номером 54:19:041901:211
801	798	По границе земельного участка с кадастровым номером 54:19:041901:211
802	803	По границе земельного участка с кадастровым номером 54:19:041901:211
803	804	По границе земельного участка с кадастровым номером 54:19:041901:211
804	805	По границе земельного участка с кадастровым номером 54:19:041901:211
805	802	По границе земельного участка с кадастровым номером 54:19:041901:211
806	807	По границе земельного участка с кадастровым номером 54:19:000000:303
807	808	По границе земельного участка с кадастровым номером 54:19:000000:303
808	809	По границе земельного участка с кадастровым номером 54:19:000000:303
809	806	По границе земельного участка с кадастровым номером 54:19:000000:303
810	811	По границе земельного участка с кадастровым номером 54:19:041901:297
811	812	По границе земельного участка с кадастровым номером 54:19:041901:297

**Текстовое описание местоположения границ
населенных пунктов, территориальных зон, особо охраняемых природных
территорий, зон с особыми условиями использования территорий**

Прохождение границы		Описание прохождения границы
от точки	до точки	
1	2	3
812	813	По границе земельного участка с кадастровым номером 54:19:041901:297
813	810	По границе земельного участка с кадастровым номером 54:19:041901:297
814	815	По границе жилой застройки
815	816	По границе жилой застройки
816	817	По границе жилой застройки
817	818	По границе жилой застройки
818	819	По границе жилой застройки
819	820	По границе жилой застройки
820	821	По границе жилой застройки
821	822	По границе жилой застройки
822	823	По границе жилой застройки
823	824	По границе жилой застройки
824	825	По границе жилой застройки
825	826	Вдоль полевых угодий
826	827	Вдоль полевых угодий
827	828	Вдоль полевых угодий
828	829	Вдоль дороги
829	830	Вдоль дороги
830	831	Вдоль дороги
831	832	Вдоль дороги
832	833	Вдоль дороги
833	834	По границе жилой застройки
834	835	По границе жилой застройки
835	836	По границе жилой застройки
836	837	По границе жилой застройки
837	838	По границе жилой застройки
838	839	По границе жилой застройки
839	840	По границе жилой застройки
840	841	По границе жилой застройки
841	842	По границе жилой застройки
842	843	По границе жилой застройки
843	844	По границе жилой застройки
844	845	По границе жилой застройки
845	846	По границе жилой застройки
846	847	По границе жилой застройки
847	848	По границе жилой застройки

**Текстовое описание местоположения границ
населенных пунктов, территориальных зон, особо охраняемых природных
территорий, зон с особыми условиями использования территорий**

Прохождение границы		Описание прохождения границы
от точки	до точки	
1	2	3
848	849	По границе жилой застройки
849	850	По границе жилой застройки
850	851	По границе жилой застройки
851	852	По границе жилой застройки
852	853	По границе жилой застройки
853	854	По границе жилой застройки
854	855	По границе жилой застройки
855	856	По границе жилой застройки
856	857	По границе жилой застройки
857	858	По границе жилой застройки
858	859	По границе жилой застройки
859	860	По границе жилой застройки
860	861	По границе жилой застройки
861	862	По границе жилой застройки
862	863	По границе жилой застройки
863	864	По границе жилой застройки
864	865	По границе жилой застройки
865	866	По границе жилой застройки
866	867	По границе жилой застройки
867	868	По границе жилой застройки
868	869	По границе жилой застройки
869	870	По границе жилой застройки
870	871	По границе жилой застройки
871	872	По границе жилой застройки
872	873	По границе жилой застройки
873	874	По границе жилой застройки
874	875	По границе жилой застройки
875	876	По границе жилой застройки
876	877	По границе жилой застройки
877	878	По границе жилой застройки
878	879	По границе жилой застройки
879	880	По границе жилой застройки
880	881	По границе жилой застройки
881	882	По границе жилой застройки
882	883	По границе жилой застройки
883	884	По границе жилой застройки

**Текстовое описание местоположения границ
населенных пунктов, территориальных зон, особо охраняемых природных
территорий, зон с особыми условиями использования территорий**

Прохождение границы		Описание прохождения границы
от точки	до точки	
1	2	
		3
884	885	По границе жилой застройки
885	886	По границе жилой застройки
886	887	По границе жилой застройки
887	888	По границе жилой застройки
888	889	По границе жилой застройки
889	890	По границе жилой застройки
890	891	По границе жилой застройки
891	892	По границе жилой застройки
892	893	По границе жилой застройки
893	894	По границе жилой застройки
894	895	По границе жилой застройки
895	896	По границе жилой застройки
896	897	По границе жилой застройки
897	898	По границе жилой застройки
898	899	По границе жилой застройки
899	900	По границе жилой застройки
900	901	По границе жилой застройки
901	902	По границе жилой застройки
902	903	По границе жилой застройки
903	904	По границе жилой застройки
904	905	По границе жилой застройки
905	906	По границе жилой застройки
906	907	По границе жилой застройки
907	908	По границе жилой застройки
908	909	По границе жилой застройки
909	910	По границе жилой застройки
910	911	По границе жилой застройки
911	912	По границе жилой застройки
912	913	По границе жилой застройки
913	914	По границе жилой застройки
914	915	По границе жилой застройки
915	916	По границе жилой застройки
916	917	По границе жилой застройки
917	918	По границе жилой застройки
918	919	По границе жилой застройки
919	920	По границе жилой застройки

**Текстовое описание местоположения границ
населенных пунктов, территориальных зон, особо охраняемых природных
территорий, зон с особыми условиями использования территорий**

Прохождение границы		Описание прохождения границы
от точки	до точки	
1	2	3
920	921	По границе жилой застройки
921	922	По границе жилой застройки
922	923	По границе жилой застройки
923	924	По границе жилой застройки
924	925	По границе жилой застройки
925	926	По границе жилой застройки
926	927	По границе жилой застройки
927	928	По границе жилой застройки
928	929	По границе жилой застройки
929	930	По границе жилой застройки
930	931	По границе жилой застройки
931	932	По границе жилой застройки
932	933	По границе жилой застройки
933	934	По границе жилой застройки
934	935	По границе жилой застройки
935	936	По границе жилой застройки
936	937	По границе жилой застройки
937	814	По границе жилой застройки
938	939	По границе земельного участка с кадастровым номером 54:19:041901:401
939	940	По границе земельного участка с кадастровым номером 54:19:041901:401
940	941	По границе земельного участка с кадастровым номером 54:19:041901:401
941	938	По границе земельного участка с кадастровым номером 54:19:041901:401
942	943	По границе земельного участка с кадастровым номером 54:19:041901:297
943	944	По границе земельного участка с кадастровым номером 54:19:041901:297
944	945	По границе земельного участка с кадастровым номером 54:19:041901:297
945	942	По границе земельного участка с кадастровым номером 54:19:041901:297
946	947	По границе земельного участка с кадастровым номером 54:19:041901:297
947	948	По границе земельного участка с кадастровым номером 54:19:041901:297
948	949	По границе земельного участка с кадастровым номером 54:19:041901:297
949	946	По границе земельного участка с кадастровым номером 54:19:041901:297
950	951	По границе земельного участка с кадастровым номером 54:19:041901:297
951	952	По границе земельного участка с кадастровым номером 54:19:041901:297
952	953	По границе земельного участка с кадастровым номером 54:19:041901:297
953	950	По границе земельного участка с кадастровым номером 54:19:041901:297
954	955	По границе земельного участка с кадастровым номером 54:19:041901:297
955	956	По границе земельного участка с кадастровым номером 54:19:041901:297

**Текстовое описание местоположения границ
населенных пунктов, территориальных зон, особо охраняемых природных
территорий, зон с особыми условиями использования территорий**

Прохождение границы		Описание прохождения границы
от точки	до точки	
1	2	3
956	957	По границе земельного участка с кадастровым номером 54:19:041901:297
957	954	По границе земельного участка с кадастровым номером 54:19:041901:297

ОПИСАНИЕ МЕСТОПОЛОЖЕНИЯ ГРАНИЦ
село Новошилово Ярковского сельсовета Новосибирского района
Новосибирской области

(наименование объекта, местоположение границ которого описано (далее - объект))

Раздел 1

Сведения об объекте

№ п/п	Характеристики объекта	Описание характеристик
1	2	3
1.	Местоположение объекта	630525, Новосибирская область, район Новосибирский, сельсовет Ярковский, село Новошилово
2.	Площадь объекта +/- величина погрешности определения площади (P +/- Дельта P)	1340056 +/- 4052 м ²
3.	Иные характеристики объекта	-

Раздел 2

Сведения о местоположении границ объекта

1. Система координат МСК НСО, зона 4

2. Сведения о характерных точках границ объекта

Обозначение характерных точек границ	Координаты, м		Метод определения координат характерной точки	Средняя квадратическая погрешность положения характерной точки (Mt), м	Описание обозначения точки на местности (при наличии)
	X	Y			
1	2	3	4	5	6
1	453943.95	4166644.07	Картометрический метод	2.50	-
2	453962.94	4166670.10	Картометрический метод	2.50	-
3	453966.26	4166679.78	Картометрический метод	2.50	-
4	453964.70	4166688.31	Картометрический метод	2.50	-
5	453957.78	4166696.43	Картометрический метод	2.50	-
6	453930.66	4166713.34	Картометрический метод	2.50	-
7	453910.92	4166727.04	Картометрический метод	2.50	-
8	453866.36	4166754.60	Картометрический метод	2.50	-
9	453851.23	4166765.84	Картометрический метод	2.50	-
10	453825.83	4166783.47	Картометрический метод	2.50	-
11	453809.41	4166797.54	Картометрический метод	2.50	-
12	453792.41	4166805.73	Картометрический метод	2.50	-
13	453772.83	4166816.96	Картометрический метод	2.50	-
14	453687.55	4166689.05	Картометрический метод	2.50	-
15	453657.18	4166633.83	Картометрический метод	2.50	-
16	453631.98	4166602.75	Картометрический метод	2.50	-
17	453517.34	4166635.97	Картометрический метод	2.50	-
18	453488.63	4166566.69	Геодезический метод	0.10	-
19	453481.42	4166550.14	Геодезический метод	0.10	-
20	453449.52	4166477.25	Геодезический метод	0.10	-
21	453441.23	4166480.64	Геодезический метод	0.10	-
22	453412.64	4166491.04	Геодезический метод	0.10	-

2. Сведения о характерных точках границ объекта					
Обозначение характерных точек границ	Координаты, м		Метод определения координат характерной точки	Средняя квадратическая погрешность положения характерной точки (Mf), м	Описание обозначения точки на местности (при наличии)
	X	Y			
1	2	3	4	5	6
23	453395.36	4166498.42	Геодезический метод	0.10	-
24	453359.45	4166508.48	Геодезический метод	0.10	-
25	453338.26	4166450.57	Геодезический метод	0.10	-
26	453288.47	4166466.17	Геодезический метод	0.10	-
27	453267.30	4166400.23	Геодезический метод	0.10	-
28	453252.58	4166390.81	Геодезический метод	0.10	-
29	453241.72	4166380.63	Картометрический метод	1.00	-
30	453223.25	4166347.92	Картометрический метод	1.00	-
31	453154.62	4166334.08	Картометрический метод	1.00	-
32	453134.04	4166362.57	Картометрический метод	1.00	-
33	453098.61	4166356.30	Картометрический метод	1.00	-
34	453098.50	4166389.14	Картометрический метод	1.00	-
35	453097.47	4166389.14	Картометрический метод	1.00	-
36	453097.47	4166391.34	Картометрический метод	1.00	-
37	453098.42	4166391.34	Картометрический метод	1.00	-
38	453098.38	4166392.33	Картометрический метод	1.00	-
39	453091.52	4166412.60	Картометрический метод	1.00	-
40	453000.67	4166347.10	Картометрический метод	1.00	-
41	452984.64	4166333.36	Картометрический метод	2.50	-
42	452973.99	4166324.16	Картометрический метод	2.50	-
43	452939.15	4166285.33	Картометрический метод	2.50	-
44	452909.74	4166244.98	Картометрический метод	2.50	-
45	452852.87	4166154.92	Картометрический метод	2.50	-
46	452849.09	4166136.27	Картометрический метод	2.50	-
47	452858.07	4166062.34	Картометрический метод	2.50	-
48	452871.92	4166061.93	Картометрический метод	1.00	-

2. Сведения о характерных точках границ объекта					
Обозначение характерных точек границ	Координаты, м		Метод определения координат характерной точки	Средняя квадратическая погрешность положения характерной точки (Мп, м)	Описание обозначения точки на местности (при наличии)
	X	Y			
1	2	3	4	5	6
49	452879.23	4166034.29	Геодезический метод	0.50	-
50	452860.26	4166034.47	Геодезический метод	0.50	-
51	452857.39	4165973.63	Геодезический метод	0.50	-
52	452838.71	4165831.01	Геодезический метод	0.50	-
53	452794.29	4165769.88	Геодезический метод	0.50	-
54	452766.70	4165699.01	Геодезический метод	0.50	-
55	452666.63	4165591.45	Геодезический метод	0.50	-
56	452638.99	4165566.62	Геодезический метод	0.50	-
57	452747.57	4165379.32	Картометрический метод	2.50	-
58	452896.58	4165493.58	Картометрический метод	2.50	-
59	452976.27	4165579.40	Картометрический метод	2.50	-
60	452999.44	4165559.82	Картометрический метод	2.50	-
61	453028.24	4165553.38	Картометрический метод	1.00	-
62	453185.74	4165515.30	Картометрический метод	1.00	-
63	453346.79	4165465.10	Картометрический метод	1.00	-
64	453573.30	4165440.81	Картометрический метод	1.00	-
65	453588.54	4165565.43	Картометрический метод	1.00	-
66	453816.53	4165557.84	Картометрический метод	1.00	-
67	453849.94	4165594.33	Картометрический метод	1.00	-
68	453887.94	4165591.29	Картометрический метод	1.00	-
69	453890.80	4165588.99	Картометрический метод	1.00	-
70	453893.75	4165584.29	Картометрический метод	1.00	-
71	453898.27	4165580.86	Картометрический метод	1.00	-
72	453902.50	4165578.62	Картометрический метод	1.00	-
73	453905.89	4165578.53	Картометрический метод	1.00	-
74	453912.63	4165573.92	Картометрический метод	1.00	-

2. Сведения о характерных точках границ объекта					
Обозначение характерных точек границ	Координаты, м		Метод определения координат характерной точки	Средняя квадратическая погрешность положения характерной точки (Мг), м	Описание обозначения точки на местности (при наличии)
	X	Y			
1	2	3	4	5	6
75	453933.87	4165610.83	Картометрический метод	1.00	-
76	453936.58	4165620.19	Картометрический метод	1.00	-
77	453900.55	4165667.95	Картометрический метод	1.00	-
78	453904.61	4165672.11	Картометрический метод	1.00	-
79	453901.22	4165675.94	Картометрический метод	1.00	-
80	453897.51	4165679.23	Картометрический метод	1.00	-
81	453872.17	4165705.63	Картометрический метод	1.00	-
82	453862.10	4165718.97	Картометрический метод	1.00	-
83	453766.34	4165874.02	Картометрический метод	1.00	-
84	453770.61	4165930.98	Геодезический метод	0.10	-
85	453770.90	4165934.81	Геодезический метод	0.10	-
86	453775.05	4165946.50	Геодезический метод	0.10	-
87	453823.35	4165969.96	Геодезический метод	0.10	-
88	453835.64	4165972.79	Геодезический метод	0.10	-
89	453846.35	4165972.66	Геодезический метод	0.10	-
90	453862.30	4165970.79	Геодезический метод	0.10	-
91	453882.44	4165969.53	Геодезический метод	0.10	-
92	453956.80	4165967.86	Геодезический метод	0.10	-
93	453963.09	4165967.83	Геодезический метод	0.10	-
94	454004.76	4165966.03	Геодезический метод	0.10	-
95	454025.53	4165963.91	Геодезический метод	0.10	-
96	454079.32	4165960.14	Геодезический метод	0.10	-
97	454295.22	4165946.14	Геодезический метод	0.10	-
98	454297.69	4165978.64	Картометрический метод	1.00	-
99	454288.44	4165989.56	Картометрический метод	1.00	-
100	454295.15	4166002.41	Картометрический метод	1.00	-

2. Сведения о характерных точках границ объекта					
Обозначение характерных точек границ	Координаты, м		Метод определения координат характерной точки	Средняя квадратическая погрешность положения характерной точки (Мг. м)	Описание обозначения точки на местности (при наличии)
	X	Y			
1	2	3	4	5	6
101	454276.68	4166014.75	Картометрический метод	1.00	-
102	454274.16	4166025.65	Картометрический метод	1.00	-
103	454290.12	4166045.84	Картометрический метод	1.00	-
104	454311.12	4166063.46	Картометрический метод	1.00	-
105	454321.20	4166073.55	Картометрический метод	1.00	-
106	454319.52	4166086.16	Картометрический метод	1.00	-
107	454294.32	4166106.31	Картометрический метод	1.00	-
108	454273.32	4166119.75	Картометрический метод	1.00	-
109	454269.12	4166129.84	Картометрический метод	1.00	-
110	454275.00	4166149.15	Картометрический метод	1.00	-
111	454270.80	4166161.76	Картометрический метод	1.00	-
112	454256.52	4166174.36	Картометрический метод	1.00	-
113	454237.20	4166182.76	Картометрический метод	1.00	-
114	454230.48	4166197.03	Картометрический метод	1.00	-
115	454243.92	4166205.43	Картометрический метод	1.00	-
116	454243.92	4166225.58	Картометрический метод	1.00	-
117	454248.11	4166239.04	Картометрический метод	1.00	-
118	454265.76	4166242.39	Картометрический метод	1.00	-
119	454283.40	4166235.67	Картометрический метод	1.00	-
120	454311.96	4166231.47	Картометрический метод	1.00	-
121	454326.24	4166234.83	Картометрический метод	1.00	-
122	454323.72	4166249.12	Картометрический метод	1.00	-
123	454308.60	4166261.71	Картометрический метод	1.00	-
124	454292.64	4166269.27	Картометрический метод	1.00	-
125	454289.28	4166282.71	Картометрический метод	1.00	-
126	454283.40	4166294.47	Картометрический метод	1.00	-

2. Сведения о характерных точках границ объекта					
Обозначение характерных точек границ	Координаты, м		Метод определения координат характерной точки	Средняя квадратическая погрешность положения характерной точки (Мг), м	Описание обозначения точки на местности (при наличии)
	X	Y			
1	2	3	4	5	6
127	454268.28	4166300.35	Картометрический метод	1.00	-
128	454252.32	4166305.39	Картометрический метод	1.00	-
129	454235.52	4166316.32	Картометрический метод	1.00	-
130	454225.44	4166329.75	Картометрический метод	1.00	-
131	454218.72	4166345.72	Картометрический метод	1.00	-
132	454225.44	4166355.80	Картометрический метод	1.00	-
133	454305.03	4166402.70	Картометрический метод	1.00	-
134	454330.44	4166385.19	Картометрический метод	1.00	-
135	454361.10	4166401.15	Картометрический метод	1.00	-
136	454373.70	4166406.19	Картометрический метод	1.00	-
137	454395.54	4166421.30	Картометрический метод	1.00	-
138	454399.74	4166430.54	Картометрический метод	1.00	-
139	454415.70	4166431.38	Картометрический метод	1.00	-
140	454436.70	4166421.31	Картометрический метод	1.00	-
141	454449.30	4166414.60	Картометрический метод	1.00	-
142	454461.06	4166415.43	Картометрический метод	1.00	-
143	454472.82	4166401.99	Картометрический метод	1.00	-
144	454475.34	4166386.03	Картометрический метод	1.00	-
145	454504.95	4166416.95	Картометрический метод	1.00	-
146	454510.62	4166427.19	Картометрический метод	1.00	-
147	454522.38	4166436.43	Картометрический метод	1.00	-
148	454534.98	4166435.59	Картометрический метод	1.00	-
149	454540.86	4166428.03	Картометрический метод	1.00	-
150	454531.62	4166412.92	Картометрический метод	1.00	-
151	454537.51	4166403.69	Картометрический метод	1.00	-
152	454547.58	4166406.19	Картометрический метод	1.00	-

2. Сведения о характерных точках границ объекта					
Обозначение характерных точек границ	Координаты, м		Метод определения координат характерной точки	Средняя квадратическая погрешность положения характерной точки (Мп), м	Описание обозначения точки на местности (при наличии)
	X	Y			
1	2	3	4	5	6
153	454558.50	4166412.93	Картометрический метод	1.00	-
154	454569.42	4166410.39	Картометрический метод	1.00	-
155	454579.51	4166391.07	Картометрический метод	1.00	-
156	454579.51	4166370.07	Картометрический метод	1.00	-
157	454582.02	4166355.38	Картометрический метод	1.00	-
158	454637.46	4166352.85	Картометрический метод	1.00	-
159	454647.39	4166390.43	Картометрический метод	1.00	-
160	454684.50	4166427.19	Картометрический метод	1.00	-
161	454686.62	4166434.28	Геодезический метод	0.10	-
162	454691.95	4166452.06	Геодезический метод	0.10	-
163	454648.18	4166491.66	Геодезический метод	0.10	-
164	454597.25	4166549.18	Геодезический метод	0.10	-
165	454463.97	4166605.46	Картометрический метод	1.00	-
166	454452.57	4166611.51	Картометрический метод	1.00	-
167	454117.64	4166763.16	Картометрический метод	1.00	-
168	454066.24	4166653.84	Картометрический метод	1.00	-
169	454221.84	4166575.23	Картометрический метод	1.00	-
170	454191.14	4166496.61	Картометрический метод	1.00	-
171	454263.24	4166463.11	Картометрический метод	1.00	-
172	454263.66	4166451.98	Картометрический метод	1.00	-
173	454272.06	4166432.66	Картометрический метод	1.00	-
174	454288.86	4166419.21	Картометрический метод	1.00	-
175	454281.30	4166407.45	Картометрический метод	1.00	-
176	454225.44	4166379.31	Картометрический метод	1.00	-
177	454212.84	4166385.19	Картометрический метод	1.00	-
178	454196.88	4166392.74	Картометрический метод	1.00	-

2. Сведения о характерных точках границ объекта					
Обозначение характерных точек границ	Координаты, м		Метод определения координат характерной точки	Средняя квадратическая погрешность положения характерной точки (Мг), м	Описание обозначения точки на местности (при наличии)
	X	Y			
1	2	3	4	5	6
179	454181.76	4166398.63	Картометрический метод	1.00	-
180	454164.12	4166405.35	Картометрический метод	1.00	-
181	454140.60	4166412.93	Картометрический метод	1.00	-
182	454121.28	4166411.22	Картометрический метод	1.00	-
183	454102.80	4166396.11	Картометрический метод	1.00	-
184	454087.68	4166400.31	Картометрический метод	1.00	-
185	454065.01	4166407.04	Картометрический метод	1.00	-
186	454052.40	4166414.60	Картометрический метод	1.00	-
187	454021.32	4166399.47	Картометрический метод	1.00	-
188	454004.07	4166386.02	Картометрический метод	1.00	-
189	453984.36	4166390.23	Картометрический метод	1.00	-
190	453960.84	4166412.92	Картометрический метод	1.00	-
191	453939.00	4166433.92	Картометрический метод	1.00	-
192	453919.68	4166445.68	Картометрический метод	1.00	-
193	453896.16	4166458.27	Картометрический метод	1.00	-
194	453881.88	4166474.23	Картометрический метод	1.00	-
195	453868.36	4166471.09	Картометрический метод	2.50	-
196	453813.42	4166494.81	Картометрический метод	2.50	-
197	453855.42	4166540.18	Картометрический метод	2.50	-
198	453892.38	4166588.89	Картометрический метод	2.50	-
1	453943.95	4166644.07	Картометрический метод	2.50	-
199	453020.84	4165576.06	Геодезический метод	0.30	-
200	453022.60	4165574.74	Геодезический метод	0.30	-
201	453026.99	4165580.64	Геодезический метод	0.30	-
202	453025.23	4165581.96	Геодезический метод	0.30	-
199	453020.84	4165576.06	Геодезический метод	0.30	-

2. Сведения о характерных точках границ объекта					
Обозначение характерных точек границ	Координаты, м		Метод определения координат характерной точки	Средняя квадратическая погрешность положения характерной точки (Мг), м	Описание обозначения точки на местности (при наличии)
	X	Y			
1	2	3	4	5	6
203	453071.98	4165551.22	Геодезический метод	0.30	-
204	453071.98	4165553.42	Геодезический метод	0.30	-
205	453069.78	4165553.42	Геодезический метод	0.30	-
206	453069.78	4165551.22	Геодезический метод	0.30	-
203	453071.98	4165551.22	Геодезический метод	0.30	-
207	453928.27	4166113.74	Геодезический метод	0.30	-
208	453928.27	4166115.94	Геодезический метод	0.30	-
209	453926.07	4166115.94	Геодезический метод	0.30	-
210	453926.07	4166113.74	Геодезический метод	0.30	-
207	453928.27	4166113.74	Геодезический метод	0.30	-
211	453856.54	4166141.49	Геодезический метод	0.30	-
212	453856.54	4166143.69	Геодезический метод	0.30	-
213	453854.34	4166143.69	Геодезический метод	0.30	-
214	453854.34	4166141.49	Геодезический метод	0.30	-
211	453856.54	4166141.49	Геодезический метод	0.30	-
215	454004.96	4166084.10	Геодезический метод	0.30	-
216	454004.96	4166086.30	Геодезический метод	0.30	-
217	454002.76	4166086.30	Геодезический метод	0.30	-
218	454002.76	4166084.10	Геодезический метод	0.30	-
215	454004.96	4166084.10	Геодезический метод	0.30	-
219	452989.75	4165615.76	Геодезический метод	0.30	-
220	452989.75	4165617.96	Геодезический метод	0.30	-
221	452987.55	4165617.96	Геодезический метод	0.30	-
222	452987.55	4165615.76	Геодезический метод	0.30	-
219	452989.75	4165615.76	Геодезический метод	0.30	-
223	454070.28	4166058.90	Геодезический метод	0.30	-




2. Сведения о характерных точках границ объекта					
Обозначение характерных точек границ	Координаты, м		Метод определения координат характерной точки	Средняя квадратическая погрешность положения характерной точки (Mt), м	Описание обозначения точки на местности (при наличии)
	X	Y			
1	2	3	4	5	6
224	454070.28	4166061.10	Геодезический метод	0.30	-
225	454068.08	4166061.10	Геодезический метод	0.30	-
226	454068.08	4166058.90	Геодезический метод	0.30	-
223	454070.28	4166058.90	Геодезический метод	0.30	-
227	454237.71	4165993.91	Геодезический метод	0.30	-
228	454237.71	4165996.11	Геодезический метод	0.30	-
229	454235.51	4165996.11	Геодезический метод	0.30	-
230	454235.51	4165993.91	Геодезический метод	0.30	-
227	454237.71	4165993.91	Геодезический метод	0.30	-
231	454118.91	4166040.01	Геодезический метод	0.30	-
232	454118.91	4166042.21	Геодезический метод	0.30	-
233	454116.71	4166042.21	Геодезический метод	0.30	-
234	454116.71	4166040.01	Геодезический метод	0.30	-
231	454118.91	4166040.01	Геодезический метод	0.30	-
235	454180.52	4166016.05	Геодезический метод	0.30	-
236	454180.52	4166018.25	Геодезический метод	0.30	-
237	454178.32	4166018.25	Геодезический метод	0.30	-
238	454178.32	4166016.05	Геодезический метод	0.30	-
235	454180.52	4166016.05	Геодезический метод	0.30	-
3. Сведения о характерных точках части (частей) границы объекта					
Обозначение характерных точек части границы	Координаты, м		Метод определения координат характерной точки	Средняя квадратическая погрешность положения характерной точки (Mt), м	Описание обозначения точки на местности (при наличии)
	X	Y			
1	2	3	4	5	6
-	-	-	-	-	-

ОПИСАНИЕ МЕСТОПОЛОЖЕНИЯ ГРАНИЦ село Новошилово Ярковского сельсовета Новосибирского района Новосибирской области

(наименование объекта)

План границ объекта

Используемые условные знаки и обозначения:

-  - вновь образованная часть границы населенного пункта
-  - граница и номер земельного участка, внесенного в ЕГРН
-  - вновь образованная поворотная точка границы населенного пункта

Подпись  Л.П. Рыкадина 01 февраля 2020г.
Место для отрисовки печати (при наличии) лица, составившего описание местоположения границ объекта



Масштаб 1:10000

**Текстовое описание местоположения границ
населенных пунктов, территориальных зон, особо охраняемых природных
территорий, зон с особыми условиями использования территорий**

Прохождение границы		Описание прохождения границы
от точки	до точки	
1	2	3
1	2	По границе земельного участка с кадастровым номером 54:19:042201:948
2	3	По границе земельного участка с кадастровым номером 54:19:042201:948
3	4	По границе земельного участка с кадастровым номером 54:19:042201:948
4	5	По границе земельного участка с кадастровым номером 54:19:042201:948
5	6	По границе земельного участка с кадастровым номером 54:19:042201:948
6	7	По границе земельного участка с кадастровым номером 54:19:042201:948
7	8	По границе земельного участка с кадастровым номером 54:19:042201:948
8	9	По границе земельного участка с кадастровым номером 54:19:042201:948
9	10	По границе земельного участка с кадастровым номером 54:19:042201:948
10	11	По границе земельного участка с кадастровым номером 54:19:042201:948
11	12	По границе земельного участка с кадастровым номером 54:19:042201:948
12	13	По границе земельного участка с кадастровым номером 54:19:042201:948
13	14	По границе земельного участка с кадастровым номером 54:19:042201:948
14	15	По границе земельного участка с кадастровым номером 54:19:042201:948
15	16	По границе земельного участка с кадастровым номером 54:19:042201:948
16	17	По границе земельного участка с кадастровым номером 54:19:042201:948
17	18	По границе земельного участка с кадастровым номером 54:19:042201:948
18	19	По границе земельного участка с кадастровым номером 54:19:000000:4791
19	20	По границе земельного участка с кадастровым номером 54:19:000000:4791
20	21	По границе земельного участка с кадастровым номером 54:19:000000:4866
21	22	По границе земельного участка с кадастровым номером 54:19:000000:4866
22	23	По границе земельного участка с кадастровым номером 54:19:000000:4866
23	24	По границе земельного участка с кадастровым номером 54:19:000000:4866
24	25	По границе земельного участка с кадастровым номером 54:19:000000:4866
25	26	По границе земельного участка с кадастровым номером 54:19:000000:4866
26	27	По границе земельного участка с кадастровым номером 54:19:000000:4866
27	28	По границе земельного участка с кадастровым номером 54:19:000000:4866
28	29	Вдоль застроенной территории
29	30	Вдоль застроенной территории
30	31	Вдоль застроенной территории
31	32	Вдоль застроенной территории

**Текстовое описание местоположения границ
населенных пунктов, территориальных зон, особо охраняемых природных
территорий, зон с особыми условиями использования территорий**

Прохождение границы		Описание прохождения границы
от точки	до точки	
1	2	3
32	33	По границе земельного участка с кадастровым номером 54:19:000000:3805
33	34	По границе земельного участка с кадастровым номером 54:19:000000:3805
34	35	По границе земельного участка с кадастровым номером 54:19:000000:3805
35	36	По границе земельного участка с кадастровым номером 54:19:000000:3805
36	37	По границе земельного участка с кадастровым номером 54:19:000000:3805
37	38	По границе земельного участка с кадастровым номером 54:19:000000:3805
38	39	По границе земельного участка с кадастровым номером 54:19:000000:3805
39	40	Вдоль проселочной дороги
40	41	Вдоль проселочной дороги
41	42	По границе земельного участка с кадастровым номером 54:19:042201:680
42	43	По границе земельного участка с кадастровым номером 54:19:042201:680
43	44	По границе земельного участка с кадастровым номером 54:19:042201:680
44	45	По границе земельного участка с кадастровым номером 54:19:042201:680
45	46	По границе земельного участка с кадастровым номером 54:19:042201:680
46	47	По границе земельного участка с кадастровым номером 54:19:042201:680
47	48	По границе земельного участка с кадастровым номером 54:19:042201:643
48	49	По границе земельного участка с кадастровым номером 54:19:042201:643
49	50	По границе земельного участка с кадастровым номером 54:19:042201:643
50	51	По границе земельного участка с кадастровым номером 54:19:042201:681
51	52	По границе земельного участка с кадастровым номером 54:19:042201:681
52	53	По границе земельного участка с кадастровым номером 54:19:042201:681
53	54	По границе земельного участка с кадастровым номером 54:19:042201:681
54	55	По границе земельного участка с кадастровым номером 54:19:042201:681
55	56	По границе земельного участка с кадастровым номером 54:19:042201:681
56	57	По границе земельного участка с кадастровым номером 54:19:000000:4245
57	58	По границе земельного участка с кадастровым номером 54:19:000000:4245
58	59	По границе земельного участка с кадастровым номером 54:19:000000:4245
59	60	По границе жилой застройки
60	61	По границе жилой застройки
61	62	По границе жилой застройки
62	63	По границе жилой застройки
63	64	По границе жилой застройки

**Текстовое описание местоположения границ
населенных пунктов, территориальных зон, особо охраняемых природных
территорий, зон с особыми условиями использования территорий**

Прохождение границы		Описание прохождения границы
от точки	до точки	
1	2	3
64	65	По границе жилой застройки
65	66	По границе жилой застройки
66	67	По границе жилой застройки
67	68	По границе жилой застройки
68	69	По границе жилой застройки
69	70	По границе жилой застройки
70	71	По границе жилой застройки
71	72	По границе жилой застройки
72	73	По границе жилой застройки
73	74	По границе жилой застройки
74	75	По границе жилой застройки
75	76	Через проселочную дорогу
76	77	Вдоль древесно-кустарниковой растительности
77	78	Вдоль древесно-кустарниковой растительности
78	79	Вдоль древесно-кустарниковой растительности
79	80	Вдоль древесно-кустарниковой растительности
80	81	Вдоль древесно-кустарниковой растительности
81	82	Вдоль древесно-кустарниковой растительности
82	83	Вдоль древесно-кустарниковой растительности
83	84	Вдоль древесно-кустарниковой растительности
84	85	По границе земельного участка с кадастровым номером 54:19:042201:1020
85	86	По границе земельного участка с кадастровым номером 54:19:042201:1020
86	87	По границе земельного участка с кадастровым номером 54:19:042201:1020
87	88	По границе земельного участка с кадастровым номером 54:19:042201:1020
88	89	По границе земельного участка с кадастровым номером 54:19:042201:1020
89	90	По границе земельного участка с кадастровым номером 54:19:042201:1020
90	91	По границе земельного участка с кадастровым номером 54:19:042201:1020
91	92	По границе земельного участка с кадастровым номером 54:19:042201:1020
92	93	По границе земельного участка с кадастровым номером 54:19:042201:1020
93	94	По границе земельного участка с кадастровым номером 54:19:042201:1020
94	95	По границе земельного участка с кадастровым номером 54:19:042201:1020

**Текстовое описание местоположения границ
населенных пунктов, территориальных зон, особо охраняемых природных
территорий, зон с особыми условиями использования территорий**

Прохождение границы		Описание прохождения границы
от точки	до точки	
1	2	3
95	96	По границе земельного участка с кадастровым номером 54:19:042201:1020
96	97	По границе земельного участка с кадастровым номером 54:19:042201:1020
97	98	Вдоль древесно-кустарниковой растительности
98	99	Вдоль древесно-кустарниковой растительности
99	100	Вдоль древесно-кустарниковой растительности
100	101	Вдоль древесно-кустарниковой растительности
101	102	Вдоль древесно-кустарниковой растительности
102	103	Вдоль древесно-кустарниковой растительности
103	104	Вдоль древесно-кустарниковой растительности
104	105	Вдоль древесно-кустарниковой растительности
105	106	Вдоль древесно-кустарниковой растительности
106	107	Вдоль древесно-кустарниковой растительности
107	108	Вдоль древесно-кустарниковой растительности
108	109	Вдоль древесно-кустарниковой растительности
109	110	Вдоль древесно-кустарниковой растительности
110	111	Вдоль древесно-кустарниковой растительности
111	112	Вдоль древесно-кустарниковой растительности
112	113	Вдоль древесно-кустарниковой растительности
113	114	Вдоль древесно-кустарниковой растительности
114	115	Вдоль древесно-кустарниковой растительности
115	116	Вдоль древесно-кустарниковой растительности
116	117	Вдоль древесно-кустарниковой растительности
117	118	Вдоль древесно-кустарниковой растительности
118	119	Вдоль древесно-кустарниковой растительности
119	120	Вдоль древесно-кустарниковой растительности
120	121	Вдоль древесно-кустарниковой растительности
121	122	Вдоль древесно-кустарниковой растительности
122	123	Вдоль древесно-кустарниковой растительности
123	124	Вдоль древесно-кустарниковой растительности
124	125	Вдоль древесно-кустарниковой растительности
125	126	Вдоль древесно-кустарниковой растительности
126	127	Вдоль древесно-кустарниковой растительности
127	128	Вдоль древесно-кустарниковой растительности
128	129	Вдоль древесно-кустарниковой растительности
129	130	Вдоль древесно-кустарниковой растительности

**Текстовое описание местоположения границ
населенных пунктов, территориальных зон, особо охраняемых природных
территорий, зон с особыми условиями использования территорий**

Прохождение границы		Описание прохождения границы
от точки	до точки	
1	2	3
130	131	Вдоль древесно-кустарниковой растительности
131	132	Вдоль древесно-кустарниковой растительности
132	133	Вдоль древесно-кустарниковой растительности
133	134	Вдоль древесно-кустарниковой растительности
134	135	Вдоль древесно-кустарниковой растительности
135	136	Вдоль древесно-кустарниковой растительности
136	137	Вдоль древесно-кустарниковой растительности
137	138	Вдоль древесно-кустарниковой растительности
138	139	Вдоль древесно-кустарниковой растительности
139	140	Вдоль древесно-кустарниковой растительности
140	141	Вдоль древесно-кустарниковой растительности
141	142	Вдоль древесно-кустарниковой растительности
142	143	Вдоль древесно-кустарниковой растительности
143	144	Вдоль древесно-кустарниковой растительности
144	145	Вдоль древесно-кустарниковой растительности
145	146	Вдоль древесно-кустарниковой растительности
146	147	Вдоль древесно-кустарниковой растительности
147	148	Вдоль древесно-кустарниковой растительности
148	149	Вдоль древесно-кустарниковой растительности
149	150	Вдоль древесно-кустарниковой растительности
150	151	Вдоль древесно-кустарниковой растительности
151	152	Вдоль древесно-кустарниковой растительности
152	153	Вдоль древесно-кустарниковой растительности
153	154	Вдоль древесно-кустарниковой растительности
154	155	Вдоль древесно-кустарниковой растительности
155	156	Вдоль древесно-кустарниковой растительности
156	157	Вдоль древесно-кустарниковой растительности
157	158	Вдоль древесно-кустарниковой растительности
158	159	Вдоль древесно-кустарниковой растительности
159	160	Вдоль древесно-кустарниковой растительности
160	161	Вдоль древесно-кустарниковой растительности
161	162	По границе земельного участка с кадастровым номером 54:19:042201:961
162	163	По границе земельного участка с кадастровым номером 54:19:042201:961
163	164	По границе земельного участка с кадастровым номером 54:19:042201:961
164	165	Вдоль проселочной дороги
165	166	Вдоль проселочной дороги

**Текстовое описание местоположения границ
населенных пунктов, территориальных зон, особо охраняемых природных
территорий, зон с особыми условиями использования территорий**

Прохождение границы		Описание прохождения границы
от точки	до точки	
1	2	3
166	167	Вдоль проселочной дороги
167	168	Вдоль древесно-кустарниковой растительности
168	169	Вдоль древесно-кустарниковой растительности
169	170	Вдоль древесно-кустарниковой растительности
170	171	Вдоль древесно-кустарниковой растительности
171	172	Вдоль древесно-кустарниковой растительности
172	173	Вдоль древесно-кустарниковой растительности
173	174	Вдоль древесно-кустарниковой растительности
174	175	Вдоль древесно-кустарниковой растительности
175	176	Вдоль древесно-кустарниковой растительности
176	177	Вдоль древесно-кустарниковой растительности
177	178	Вдоль древесно-кустарниковой растительности
178	179	Вдоль древесно-кустарниковой растительности
179	180	Вдоль древесно-кустарниковой растительности
180	181	Вдоль древесно-кустарниковой растительности
181	182	Вдоль древесно-кустарниковой растительности
182	183	Вдоль древесно-кустарниковой растительности
183	184	Вдоль древесно-кустарниковой растительности
184	185	Вдоль древесно-кустарниковой растительности
185	186	Вдоль древесно-кустарниковой растительности
186	187	Вдоль древесно-кустарниковой растительности
187	188	Вдоль полевых угодий
188	189	Вдоль полевых угодий
189	190	Вдоль полевых угодий
190	191	Вдоль полевых угодий
191	192	Вдоль полевых угодий
192	193	Вдоль полевых угодий
193	194	Вдоль полевых угодий
194	195	Вдоль полевых угодий
195	196	По границе земельного участка с кадастровым номером 54:19:042201:948
196	197	По границе земельного участка с кадастровым номером 54:19:042201:948
197	198	По границе земельного участка с кадастровым номером 54:19:042201:948
198	1	По границе земельного участка с кадастровым номером 54:19:042201:948
199	200	По границе земельного участка с кадастровым номером 54:19:000000:285
200	201	По границе земельного участка с кадастровым номером 54:19:000000:285
201	202	По границе земельного участка с кадастровым номером 54:19:000000:285

**Текстовое описание местоположения границ
населенных пунктов, территориальных зон, особо охраняемых природных
территорий, зон с особыми условиями использования территорий**

Прохождение границы		Описание прохождения границы
от точки	до точки	
1	2	3
238	235	По границе земельного участка с кадастровым номером 54:19:000000:285

ОПИСАНИЕ МЕСТОПОЛОЖЕНИЯ ГРАНИЦ

село Шилово Ярковского сельсовета Новосибирского района Новосибирской области

(наименование объекта, местоположение границ которого описано (далее - объект))

Раздел 1

Сведения об объекте

№ п/п	Характеристики объекта	Описание характеристик
1	2	3
1.	Местоположение объекта	Новосибирская область, район Новосибирский, сельсовет Ярковский, село Шилово
2.	Площадь объекта +/- величина погрешности определения площади (P +/- Дельта P)	2274321 +/- 5278 м ²
3.	Иные характеристики объекта	-

Раздел 2

Сведения о местоположении границ объекта

1. Система координат МСК НСО, зона 4

2. Сведения о характерных точках границ объекта

Обозначение характерных точек границ	Координаты, м		Метод определения координат характерной точки	Средняя квадратическая погрешность положения характерной точки (Mt), м	Описание обозначения точки на местности (при наличии)
	X	Y			
1	2	3	4	5	6
1	455571.31	4164506.99	Картометрический метод	1.00	-
2	455579.48	4164527.84	Картометрический метод	1.00	-
3	455592.36	4164521.79	Картометрический метод	1.00	-
4	455646.52	4164497.86	Картометрический метод	1.00	-
5	455655.38	4164535.93	Картометрический метод	1.00	-
6	455688.98	4164670.90	Картометрический метод	1.00	-
7	455701.31	4164752.09	Картометрический метод	1.00	-
8	455713.62	4164796.90	Картометрический метод	1.00	-
9	455715.86	4164861.85	Картометрический метод	1.00	-
10	455707.47	4164910.57	Картометрический метод	1.00	-
11	455702.96	4164930.69	Картометрический метод	1.00	-
12	455695.48	4165017.37	Картометрический метод	1.00	-
13	455697.86	4165034.03	Картометрический метод	1.00	-
14	455732.54	4165064.63	Картометрический метод	1.00	-
15	455737.92	4165068.61	Картометрический метод	2.30	-
16	455692.52	4165089.75	Картометрический метод	2.30	-
17	455636.83	4165109.40	Картометрический метод	2.30	-
18	455591.41	4165434.43	Картометрический метод	2.30	-
19	455632.32	4165438.36	Картометрический метод	2.30	-
20	455657.52	4165602.15	Картометрический метод	2.30	-
21	455626.72	4165610.55	Картометрический метод	2.30	-
22	455686.92	4165744.95	Картометрический метод	2.30	-

2. Сведения о характерных точках границ объекта					
Обозначение характерных точек границ	Координаты, м		Метод определения координат характерной точки	Средняя квадратическая погрешность положения характерной точки (Мт), м	Описание обозначения точки на местности (при наличии)
	X	Y			
1	2	3	4	5	6
23	455690.39	4165748.31	Картометрический метод	1.00	-
24	455707.54	4165778.28	Картометрический метод	1.00	-
25	455708.10	4165782.89	Геодезический метод	0.10	-
26	455741.22	4165760.48	Геодезический метод	0.10	-
27	455755.23	4165781.18	Геодезический метод	0.10	-
28	455769.25	4165801.88	Геодезический метод	0.10	-
29	455783.26	4165822.58	Геодезический метод	0.10	-
30	455797.28	4165843.28	Геодезический метод	0.10	-
31	455811.29	4165863.98	Геодезический метод	0.10	-
32	455825.30	4165884.69	Геодезический метод	0.10	-
33	455792.18	4165907.11	Геодезический метод	0.10	-
34	455807.76	4165930.53	Геодезический метод	0.10	-
35	455802.53	4165933.58	Геодезический метод	0.10	-
36	455752.26	4165964.94	Геодезический метод	0.10	-
37	455782.18	4166002.41	Геодезический метод	0.10	-
38	455793.40	4166014.31	Геодезический метод	0.10	-
39	455844.48	4166090.40	Геодезический метод	0.10	-
40	455923.27	4166156.25	Геодезический метод	0.10	-
41	455928.95	4166168.70	Геодезический метод	0.10	-
42	455936.83	4166197.11	Геодезический метод	0.10	-
43	455937.31	4166236.46	Геодезический метод	0.10	-
44	455970.40	4166340.02	Геодезический метод	0.10	-
45	455970.58	4166379.86	Геодезический метод	0.10	-
46	455960.11	4166402.81	Геодезический метод	0.10	-
47	455885.97	4166504.27	Геодезический метод	0.10	-
48	455873.39	4166521.51	Геодезический метод	0.10	-

2. Сведения о характерных точках границ объекта					
Обозначение характерных точек границ	Координаты, м		Метод определения координат характерной точки	Средняя квадратическая погрешность положения характерной	Описание обозначения точки на местности (при наличии)
	X	Y			
1	2	3	4	5	6
49	455868.12	4166533.86	Картометрический метод	1.00	-
50	455830.95	4166573.50	Картометрический метод	1.00	-
51	455850.69	4166586.72	Картометрический метод	1.00	-
52	455880.23	4166553.84	Картометрический метод	1.00	-
53	455892.44	4166612.08	Картометрический метод	2.50	-
54	455906.62	4166679.68	Картометрический метод	2.50	-
55	455808.21	4166714.68	Картометрический метод	2.50	-
56	455787.16	4166722.07	Картометрический метод	1.00	-
57	455759.34	4166599.76	Картометрический метод	1.00	-
58	455744.45	4166611.32	Картометрический метод	1.00	-
59	455764.52	4166661.40	Картометрический метод	1.00	-
60	455768.49	4166726.11	Картометрический метод	1.00	-
61	455746.01	4166742.49	Картометрический метод	1.00	-
62	455772.24	4166808.73	Картометрический метод	1.00	-
63	455776.97	4166829.28	Картометрический метод	1.00	-
64	455717.95	4166853.91	Картометрический метод	1.00	-
65	455691.74	4166790.54	Картометрический метод	1.00	-
66	455636.69	4166808.10	Картометрический метод	1.00	-
67	455540.30	4166840.38	Геодезический метод	0.10	-
68	455455.81	4166970.79	Геодезический метод	0.10	-
69	455378.17	4167090.65	Геодезический метод	0.10	-
70	455198.98	4166989.62	Геодезический метод	0.10	-
71	455115.80	4166942.72	Геодезический метод	0.10	-
72	455042.31	4166872.94	Геодезический метод	0.10	-
73	454894.38	4166762.23	Геодезический метод	0.10	-
74	454958.58	4166551.96	Геодезический метод	0.10	-

2. Сведения о характерных точках границ объекта					
Обозначение характерных точек границ	Координаты, м		Метод определения координат характерной точки	Средняя квадратическая погрешность положения характерной точки (Мп, м)	Описание обозначения точки на местности (при наличии)
	X	Y			
1	2	3	4	5	6
75	454871.40	4166371.75	Картометрический метод	1.00	-
76	454869.68	4166356.63	Картометрический метод	1.00	-
77	454865.90	4166333.15	Картометрический метод	1.00	-
78	454855.69	4166269.43	Картометрический метод	1.00	-
79	454827.32	4166092.13	Картометрический метод	1.00	-
80	454817.39	4166036.79	Геодезический метод	0.10	-
81	454805.30	4165994.91	Геодезический метод	0.10	-
82	454816.69	4165909.44	Геодезический метод	0.10	-
83	454813.77	4165909.62	Геодезический метод	0.10	-
84	454815.58	4165895.76	Геодезический метод	0.10	-
85	454817.45	4165881.94	Картометрический метод	1.00	-
86	454811.33	4165796.77	Картометрический метод	1.00	-
87	454849.98	4165638.85	Картометрический метод	1.00	-
88	454863.30	4165582.58	Картометрический метод	1.00	-
89	454954.36	4165436.48	Картометрический метод	1.00	-
90	454924.74	4165394.41	Картометрический метод	1.00	-
91	454881.16	4165405.83	Картометрический метод	1.00	-
92	454844.10	4165414.57	Картометрический метод	1.00	-
93	454812.19	4165417.94	Картометрический метод	1.00	-
94	454787.82	4165407.01	Картометрический метод	1.00	-
95	454761.78	4165396.92	Картометрический метод	1.00	-
96	454734.06	4165389.38	Картометрический метод	1.00	-
97	454711.38	4165376.77	Картометрический метод	1.00	-
98	454685.34	4165359.98	Картометрический метод	1.00	-
99	454654.26	4165344.85	Картометрический метод	1.00	-
100	454625.71	4165347.37	Картометрический метод	1.00	-

2. Сведения о характерных точках границ объекта					
Обозначение характерных точек границ	Координаты, м		Метод определения координат характерной точки	Средняя квадратическая погрешность положения характерной точки (M _t), м	Описание обозначения точки на местности (при наличии)
	X	Y			
101	454602.18	4165346.52	Картометрический метод	1.00	-
102	454593.78	4165335.61	Картометрический метод	1.00	-
103	454571.10	4165317.13	Картометрический метод	1.00	-
104	454556.82	4165320.48	Картометрический метод	1.00	-
105	454555.14	4165334.77	Картометрический метод	1.00	-
106	454451.55	4165392.39	Картометрический метод	1.00	-
107	454402.70	4165430.70	Картометрический метод	1.00	-
108	454331.81	4165440.28	Картометрический метод	1.00	-
109	454287.18	4165436.40	Картометрический метод	1.00	-
110	454250.92	4165266.31	Картометрический метод	1.00	-
111	454239.06	4165207.93	Картометрический метод	1.00	-
112	454212.78	4165164.90	Картометрический метод	1.00	-
113	454197.84	4165087.27	Картометрический метод	1.00	-
114	454230.29	4165081.54	Геодезический метод	0.10	-
115	454296.44	4165069.86	Геодезический метод	0.10	-
116	454713.20	4165043.71	Геодезический метод	0.10	-
117	454727.42	4165033.66	Картометрический метод	1.00	-
118	454749.09	4165019.21	Картометрический метод	1.00	-
119	454766.89	4165003.12	Картометрический метод	1.00	-
120	454869.06	4164928.50	Картометрический метод	1.00	-
121	454948.09	4164810.89	Картометрический метод	1.00	-
122	454962.11	4164775.61	Картометрический метод	1.00	-
123	455000.74	4164697.21	Картометрический метод	1.00	-
124	455056.19	4164629.46	Картометрический метод	2.50	-
125	455111.62	4164561.70	Картометрический метод	2.50	-
126	455301.78	4164549.40	Картометрический метод	2.50	-




2. Сведения о характерных точках границ объекта					
Обозначение характерных точек границ	Координаты, м		Метод определения координат характерной точки	Средняя квадратическая погрешность положения характерной точки (Mt), м	Описание обозначения точки на местности (при наличии)
	X	Y			
1	2	3	4	5	6
127	455454.52	4164539.57	Картометрический метод	1.00	-
128	455450.32	4164500.35	Картометрический метод	1.00	-
129	455486.20	4164491.63	Картометрический метод	1.00	-
130	455499.86	4164494.20	Картометрический метод	1.00	-
131	455548.26	4164483.23	Картометрический метод	1.00	-
132	455558.82	4164482.26	Картометрический метод	1.00	-
133	455563.22	4164481.71	Картометрический метод	1.00	-
1	455571.31	4164506.99	Картометрический метод	1.00	-
3. Сведения о характерных точках части (частей) границы объекта					
Обозначение характерных точек части границы	Координаты, м		Метод определения координат характерной точки	Средняя квадратическая погрешность положения характерной точки (Mt), м	Описание обозначения точки на местности (при наличии)
	X	Y			
1	2	3	4	5	6
-	-	-	-	-	-

ОПИСАНИЕ МЕСТОПОЛОЖЕНИЯ ГРАНИЦ
село Шилово Ярковского сельсовета Новосибирского района Новосибирской области

(наименование объекта)

План границ объекта

Используемые условные знаки и обозначения:

-  - вновь образованная часть границы населенного пункта
-  - граница и номер земельного участка, внесенного в ЕГРН
-  - вновь образованная поворотная точка границы населенного пункта

Подпись  И.П. Рыкалина 01 февраля 2020г.

Место для оттиска печати (при наличии) лица, составившего описание местоположения границ объекта



Масштаб 1:10000

**Текстовое описание местоположения границ
населенных пунктов, территориальных зон, особо охраняемых природных
территорий, зон с особыми условиями использования территорий**

Прохождение границы		Описание прохождения границы
от точки	до точки	
1	2	3
1	2	По границе жилой застройки
2	3	По границе жилой застройки
3	4	По границе жилой застройки
4	5	По границе жилой застройки
5	6	По границе жилой застройки
6	7	По границе жилой застройки
7	8	По границе жилой застройки
8	9	По границе жилой застройки
9	10	По границе жилой застройки
10	11	По границе жилой застройки
11	12	Вдоль полевых угодий
12	13	Вдоль полевых угодий
13	14	Вдоль полевых угодий
14	15	Вдоль полевых угодий
15	16	По границе земельного участка с кадастровым номером 54:19:042201:704
16	17	По границе земельного участка с кадастровым номером 54:19:042201:704
17	18	По границе земельного участка с кадастровым номером 54:19:042201:704
18	19	По границе земельного участка с кадастровым номером 54:19:042201:704
19	20	По границе земельного участка с кадастровым номером 54:19:042201:704
20	21	По границе земельного участка с кадастровым номером 54:19:042201:704
21	22	По границе земельного участка с кадастровым номером 54:19:042201:704
22	23	По границе жилой застройки
23	24	По границе жилой застройки
24	25	По границе жилой застройки
25	26	По границе земельного участка с кадастровым номером 54:19:040401:655
26	27	По границе земельного участка с кадастровым номером 54:19:040401:655
27	28	По границе земельного участка с кадастровым номером 54:19:040401:655
28	29	По границе земельного участка с кадастровым номером 54:19:040401:655
29	30	По границе земельного участка с кадастровым номером 54:19:040401:655
30	31	По границе земельного участка с кадастровым номером 54:19:040401:655
31	32	По границе земельного участка с кадастровым номером 54:19:040401:655
32	33	По границе земельного участка с кадастровым номером 54:19:040401:655
33	34	По границе земельного участка с кадастровым номером 54:19:040401:655
34	35	По границе земельного участка с кадастровым номером 54:19:040401:655
35	36	По границе земельного участка с кадастровым номером 54:19:040401:655
36	37	По границе земельного участка с кадастровым номером 54:19:040401:655

**Текстовое описание местоположения границ
населенных пунктов, территориальных зон, особо охраняемых природных
территорий, зон с особыми условиями использования территорий**

Прохождение границы		Описание прохождения границы
от точки	до точки	
1	2	3
37	38	По границе земельного участка с кадастровым номером 54:19:040401:655
38	39	По границе земельного участка с кадастровым номером 54:19:040401:655
39	40	По границе земельного участка с кадастровым номером 54:19:040401:658
40	41	По границе земельного участка с кадастровым номером 54:19:040401:658
41	42	По границе земельного участка с кадастровым номером 54:19:040401:658
42	43	По границе земельного участка с кадастровым номером 54:19:040401:658
43	44	По границе земельного участка с кадастровым номером 54:19:040401:658
44	45	По границе земельного участка с кадастровым номером 54:19:040401:658
45	46	По границе земельного участка с кадастровым номером 54:19:040401:658
46	47	По границе земельного участка с кадастровым номером 54:19:040401:658
47	48	По границе земельного участка с кадастровым номером 54:19:040401:658
48	49	По границе жилой застройки
49	50	По границе жилой застройки
50	51	По границе жилой застройки
51	52	По границе жилой застройки
52	53	Вдоль проселочной дороги
53	54	По границе земельного участка с кадастровым номером 54:19:042201:670
54	55	По границе земельного участка с кадастровым номером 54:19:042201:670
55	56	Вдоль древесно-кустарниковой растительности
56	57	Вдоль древесно-кустарниковой растительности
57	58	Вдоль древесно-кустарниковой растительности
58	59	По берегу реки
59	60	По берегу реки
60	61	Через реку
61	62	По берегу реки
62	63	По берегу реки
63	64	Вдоль полевых угодий
64	65	Вдоль полевых угодий
65	66	Вдоль полевых угодий
66	67	Вдоль полевых угодий
67	68	По границе земельного участка с кадастровым номером 54:19:000000:4648
68	69	По границе земельного участка с кадастровым номером 54:19:000000:4648
69	70	По границе земельного участка с кадастровым номером 54:19:000000:4648
70	71	По границе земельного участка с кадастровым номером 54:19:000000:4648

**Текстовое описание местоположения границ
населенных пунктов, территориальных зон, особо охраняемых природных
территорий, зон с особыми условиями использования территорий**

Прохождение границы		Описание прохождения границы
от точки	до точки	
1	2	3
71	72	По границе земельного участка с кадастровым номером 54:19:000000:4648
72	73	По границе земельного участка с кадастровым номером 54:19:000000:4648
73	74	По границе земельного участка с кадастровым номером 54:19:000000:4648
74	75	По границе жилой застройки
75	76	Вдоль древесно-кустарниковой растительности
76	77	Вдоль древесно-кустарниковой растительности
77	78	Вдоль древесно-кустарниковой растительности
78	79	Вдоль древесно-кустарниковой растительности
79	80	Вдоль древесно-кустарниковой растительности
80	81	По границе земельного участка с кадастровым номером 54:19:040401:657
81	82	По границе земельного участка с кадастровым номером 54:19:040401:657
82	83	По границе земельного участка с кадастровым номером 54:19:042201:1020
83	84	По границе земельного участка с кадастровым номером 54:19:042201:1020
84	85	Вдоль древесно-кустарниковой растительности
85	86	Вдоль древесно-кустарниковой растительности
86	87	Вдоль древесно-кустарниковой растительности
87	88	Вдоль древесно-кустарниковой растительности
88	89	Вдоль полевых угодий
89	90	Вдоль полевых угодий
90	91	Вдоль полевых угодий
91	92	По берегу озера
92	93	По берегу озера
93	94	По берегу озера
94	95	По берегу озера
95	96	По берегу озера
96	97	По берегу озера
97	98	По берегу озера
98	99	По берегу озера
99	100	По берегу озера
100	101	По берегу озера
101	102	По берегу озера
102	103	По берегу озера
103	104	По берегу озера
104	105	По берегу озера

**Текстовое описание местоположения границ
населенных пунктов, территориальных зон, особо охраняемых природных
территорий, зон с особыми условиями использования территорий**

Прохождение границы		Описание прохождения границы
от точки	до точки	
1	2	3
105	106	По берегу озера
106	107	По берегу озера
107	108	По берегу озера
108	109	По берегу озера
109	110	Вдоль полевых угодий
110	111	Вдоль полевых угодий
111	112	Вдоль полевых угодий
112	113	Вдоль полевых угодий
113	114	Вдоль полевых угодий
114	115	По границе земельного участка с кадастровым номером 54:19:000000:4646
115	116	По границе земельного участка с кадастровым номером 54:19:000000:4646
116	117	По границе жилой застройки
117	118	По границе жилой застройки
118	119	По границе жилой застройки
119	120	По границе жилой застройки
120	121	Вдоль древесно-кустарниковой растительности
121	122	Вдоль древесно-кустарниковой растительности
122	123	Вдоль древесно-кустарниковой растительности
123	124	Вдоль древесно-кустарниковой растительности
124	125	По границе земельного участка с кадастровым номером 54:19:000000:4245
125	126	По границе земельного участка с кадастровым номером 54:19:000000:4245
126	127	По границе жилой застройки
127	128	По границе жилой застройки
128	129	По границе жилой застройки
129	130	По границе жилой застройки
130	131	По границе жилой застройки
131	132	По границе жилой застройки
132	133	По границе жилой застройки
133	1	По границе жилой застройки

ОПИСАНИЕ МЕСТОПОЛОЖЕНИЯ ГРАНИЦ		
село Сенчанка Ярковского сельсовета Новосибирского района Новосибирской области		
(наименование объекта, местоположение границ которого описано (далее - объект))		
Раздел 1		
Сведения об объекте		
№ п/п	Характеристики объекта	Описание характеристик
1	2	3
1.	Местоположение объекта	630523, Новосибирская область, район Новосибирский, сельсовет Ярковский, село Сенчанка
2.	Площадь объекта +/- величина погрешности определения площади (P +/- Дельта P)	2345572 +/- 5360 м ²
3.	Иные характеристики объекта	-

Раздел 2

Сведения о местоположении границ объекта

1. Система координат МСК НСО, зона 4

2. Сведения о характерных точках границ объекта

Обозначение характерных точек границ	Координаты, м		Метод определения координат характерной точки	Средняя квадратическая погрешность положения характерной точки (Mt), м	Описание обозначения точки на местности (при наличии)
	X	Y			
1	2	3	4	5	6
1	468525.48	4169082.73	Геодезический метод	0.20	-
2	468408.27	4169244.91	Геодезический метод	0.20	-
3	468264.04	4169444.49	Геодезический метод	0.20	-
4	468271.64	4169456.65	Геодезический метод	0.20	-
5	468109.00	4169494.65	Геодезический метод	0.20	-
6	468103.53	4169475.77	Геодезический метод	0.20	-
7	467897.63	4169557.59	Геодезический метод	0.20	-
8	467875.74	4169567.61	Геодезический метод	0.20	-
9	467884.61	4169586.16	Геодезический метод	0.20	-
10	467714.11	4169658.06	Геодезический метод	0.20	-
11	467636.80	4169693.68	Геодезический метод	0.20	-
12	467617.86	4169438.87	Геодезический метод	0.20	-
13	467602.40	4169261.67	Геодезический метод	0.20	-
14	467600.97	4169247.38	Геодезический метод	0.20	-
15	467597.50	4169212.83	Геодезический метод	0.20	-
16	467582.67	4169064.75	Геодезический метод	0.20	-
17	467580.60	4169006.63	Геодезический метод	0.20	-
18	467582.37	4168985.44	Геодезический метод	0.20	-
19	467589.71	4168897.45	Геодезический метод	0.10	-
20	467618.77	4168736.63	Геодезический метод	0.10	-
21	467625.80	4168718.22	Геодезический метод	0.10	-
22	467634.51	4168702.91	Геодезический метод	0.10	-

2. Сведения о характерных точках границ объекта					
Обозначение характерных точек границ	Координаты, м		Метод определения координат характерной точки	Средняя квадратическая погрешность положения характерной точки (Мт), м	Описание обозначения точки на местности (при наличии)
	X	Y			
1	2	3	4	5	6
23	467662.24	4168669.01	Геодезический метод	0.10	-
24	467643.52	4168663.13	Картометрический метод	1.00	-
25	467615.43	4168693.83	Картометрический метод	1.00	-
26	467605.46	4168708.03	Картометрический метод	1.00	-
27	467595.66	4168731.21	Картометрический метод	1.00	-
28	467564.62	4168894.18	Картометрический метод	1.00	-
29	467552.61	4169005.71	Картометрический метод	1.00	-
30	467553.09	4169019.36	Картометрический метод	1.00	-
31	467501.01	4169091.85	Картометрический метод	1.00	-
32	467467.86	4169057.31	Картометрический метод	1.00	-
33	467431.48	4168960.89	Картометрический метод	1.00	-
34	467393.39	4168935.20	Картометрический метод	1.00	-
35	467357.18	4168941.98	Картометрический метод	1.00	-
36	467320.12	4168903.37	Картометрический метод	1.00	-
37	467320.12	4168755.93	Картометрический метод	1.00	-
38	467385.48	4168749.85	Картометрический метод	1.00	-
39	467408.28	4168736.17	Картометрический метод	1.00	-
40	467367.24	4168648.01	Картометрический метод	1.00	-
41	467369.39	4168602.06	Картометрический метод	1.00	-
42	467361.96	4168544.36	Картометрический метод	1.00	-
43	467355.08	4168412.41	Картометрический метод	1.00	-
44	467277.56	4168257.37	Картометрический метод	1.00	-
45	467226.32	4168066.06	Картометрический метод	1.00	-
46	467207.35	4168023.05	Картометрический метод	1.00	-
47	467107.86	4168035.77	Картометрический метод	1.00	-
48	467041.96	4167620.48	Картометрический метод	1.00	-

2. Сведения о характерных точках границ объекта					
Обозначение характерных точек границ	Координаты, м		Метод определения координат характерной точки	Средняя квадратическая погрешность положения характерной	Описание обозначения точки на местности (при наличии)
	X	Y			
1	2	3	4	5	6
49	467023.72	4167538.41	Картометрический метод	1.00	-
50	467000.92	4167371.21	Картометрический метод	1.00	-
51	466999.82	4167319.31	Картометрический метод	1.00	-
52	466994.20	4167278.62	Картометрический метод	1.00	-
53	466988.57	4167197.91	Картометрический метод	1.00	-
54	466982.56	4167160.48	Картометрический метод	1.00	-
55	466965.81	4167107.47	Картометрический метод	1.00	-
56	466943.48	4167065.62	Картометрический метод	1.00	-
57	466922.15	4167032.16	Картометрический метод	1.00	-
58	466846.21	4166927.28	Картометрический метод	1.00	-
59	466784.39	4166853.56	Картометрический метод	1.00	-
60	466941.51	4166743.84	Картометрический метод	1.00	-
61	466960.20	4166727.62	Картометрический метод	1.00	-
62	466980.05	4166604.90	Картометрический метод	1.00	-
63	466965.16	4166389.86	Картометрический метод	1.00	-
64	466838.52	4166143.06	Картометрический метод	1.00	-
65	466805.51	4165977.48	Картометрический метод	1.00	-
66	466831.92	4165827.36	Картометрический метод	1.00	-
67	466840.08	4165811.44	Картометрический метод	1.00	-
68	466868.40	4165794.41	Картометрический метод	1.00	-
69	466965.72	4165784.11	Картометрический метод	1.00	-
70	466986.34	4166032.78	Картометрический метод	1.00	-
71	467185.16	4166542.69	Картометрический метод	1.00	-
72	467240.01	4166503.25	Картометрический метод	1.00	-
73	467295.10	4166453.56	Картометрический метод	1.00	-
74	467322.58	4166433.79	Картометрический метод	1.00	-




2. Сведения о характерных точках границ объекта					
Обозначение характерных точек границ	Координаты, м		Метод определения координат характерной точки	Средняя квадратическая погрешность положения характерной точки (Mt), м	Описание обозначения точки на местности (при наличии)
	X	Y			
1	2	3	4	5	6
75	467352.77	4166499.49	Картометрический метод	1.00	-
76	467404.26	4166647.32	Картометрический метод	1.00	-
77	467430.01	4166694.83	Картометрический метод	1.00	-
78	467518.34	4166795.54	Картометрический метод	2.50	-
79	467574.97	4166951.69	Картометрический метод	2.50	-
80	467671.06	4167135.22	Картометрический метод	2.50	-
81	467764.02	4167457.66	Картометрический метод	2.50	-
82	467767.40	4167472.87	Геодезический метод	0.20	-
83	467822.27	4168172.27	Геодезический метод	0.20	-
84	467919.78	4168479.65	Геодезический метод	0.20	-
85	467947.75	4168461.08	Геодезический метод	0.20	-
86	468129.96	4168377.14	Геодезический метод	0.20	-
87	468279.23	4168465.62	Геодезический метод	0.20	-
88	468283.20	4168786.57	Геодезический метод	0.20	-
89	468283.79	4168833.44	Геодезический метод	0.20	-
90	468372.82	4168925.27	Геодезический метод	0.20	-
1	468525.48	4169082.73	Геодезический метод	0.20	-
3. Сведения о характерных точках части (частей) границы объекта					
Обозначение характерных точек части границы	Координаты, м		Метод определения координат характерной точки	Средняя квадратическая погрешность положения характерной точки (Mt), м	Описание обозначения точки на местности (при наличии)
	X	Y			
1	2	3	4	5	6
-	-	-	-	-	-

ОПИСАНИЕ МЕСТОПОЛОЖЕНИЯ ГРАНИЦ село Сенчанка Ярковского сельсовета Новосибирского района Новосибирской области

(наименование объекта)

План границ объекта

Используемые условные знаки и обозначения:

-  - границы населенного пункта
-  - граница и номер земельного участка, внесенного в ЕГРН
-  - вновь образованная поворотная точка границы населенного пункта

Подпись  Л.П. Рыкалтина 01 февраля 2020 г.
Место для отиска печати (при наличии) лица, составившего описание местоположения границ объекта



**Текстовое описание местоположения границ
населенных пунктов, территориальных зон, особо охраняемых природных
территорий, зон с особыми условиями использования территорий**

Прохождение границы		Описание прохождения границы
от точки	до точки	
1	2	3
1	2	По границе земельного участка с кадастровым номером 54:19:042101:386
2	3	По границе земельного участка с кадастровым номером 54:19:042101:387
3	4	По границе земельного участка с кадастровым номером 54:19:042101:387
4	5	По границе земельного участка с кадастровым номером 54:19:042101:387
5	6	По границе земельного участка с кадастровым номером 54:19:042101:71
6	7	По границе земельного участка с кадастровым номером 54:19:042101:71
7	8	По границе земельного участка с кадастровым номером 54:19:042101:71
8	9	По границе земельного участка с кадастровым номером 54:19:042101:71
9	10	По границе земельного участка с кадастровым номером 54:19:042101:71
10	11	По границе земельного участка с кадастровым номером 54:19:000000:1828
11	12	По границе земельного участка с кадастровым номером 54:19:000000:1828
12	13	По границе земельного участка с кадастровым номером 54:19:000000:1828
13	14	По границе земельного участка с кадастровым номером 54:19:000000:1828
14	15	По границе земельного участка с кадастровым номером 54:19:000000:1828
15	16	По границе земельного участка с кадастровым номером 54:19:000000:1828
16	17	По границе земельного участка с кадастровым номером 54:19:000000:1828
17	18	По границе земельного участка с кадастровым номером 54:19:000000:1828
18	19	По границе земельного участка с кадастровым номером 54:19:000000:1828
19	20	По границе земельного участка с кадастровым номером 54:19:000000:1828
20	21	По границе земельного участка с кадастровым номером 54:19:000000:1828
21	22	По границе земельного участка с кадастровым номером 54:19:000000:1828
22	23	По границе земельного участка с кадастровым номером 54:19:000000:1828
23	24	По границе земельного участка с кадастровым номером 54:19:000000:1828
24	25	По границе земельного участка с кадастровым номером 54:19:000000:1828
25	26	По границе земельного участка с кадастровым номером 54:19:000000:1828
26	27	По границе земельного участка с кадастровым номером 54:19:000000:1828
27	28	По границе земельного участка с кадастровым номером 54:19:000000:1828
28	29	По границе земельного участка с кадастровым номером 54:19:000000:1828
29	30	По границе земельного участка с кадастровым номером 54:19:000000:1828
30	31	Вдоль полевых угодий
31	32	Вдоль полевых угодий
32	33	По границе земельного участка с кадастровым номером 54:19:000000:4238
33	34	По границе земельного участка с кадастровым номером 54:19:000000:4238
34	35	По границе земельного участка с кадастровым номером 54:19:000000:4238
35	36	Вдоль полевых угодий
36	37	Вдоль полевых угодий

**Текстовое описание местоположения границ
населенных пунктов, территориальных зон, особо охраняемых природных
территорий, зон с особыми условиями использования территорий**

Прохождение границы		Описание прохождения границы
от точки	до точки	
1	2	3
37	38	Вдоль полевых угодий
38	39	Вдоль полевых угодий
39	40	По границе жилой застройки
40	41	По границе жилой застройки
41	42	По границе жилой застройки
42	43	По границе жилой застройки
43	44	По границе жилой застройки
44	45	По границе жилой застройки
45	46	По границе жилой застройки
46	47	По границе жилой застройки
47	48	По границе жилой застройки
48	49	Вдоль проселочной дороги
49	50	Вдоль проселочной дороги
50	51	Вдоль проселочной дороги
51	52	Вдоль проселочной дороги
52	53	Вдоль проселочной дороги
53	54	Вдоль проселочной дороги
54	55	Вдоль проселочной дороги
55	56	Вдоль проселочной дороги
56	57	Вдоль проселочной дороги
57	58	Вдоль проселочной дороги
58	59	Вдоль проселочной дороги
59	60	Вдоль полевых угодий
60	61	Вдоль полевых угодий
61	62	Вдоль полевых угодий
62	63	Вдоль полевых угодий
63	64	Вдоль полевых угодий
64	65	Вдоль полевых угодий
65	66	Вдоль полевых угодий
66	67	Вдоль полевых угодий
67	68	Вдоль полевых угодий
68	69	Вдоль полевых угодий
69	70	Вдоль полевых угодий
70	71	Вдоль полевых угодий
71	72	Вдоль полевых угодий
72	73	Вдоль полевых угодий

**Текстовое описание местоположения границ
населенных пунктов, территориальных зон, особо охраняемых природных
территорий, зон с особыми условиями использования территорий**

Прохождение границы		Описание прохождения границы
от точки	по точке	
1	2	3
73	74	Вдоль полевых угодий
74	75	Вдоль проселочной дороги
75	76	Вдоль проселочной дороги
76	77	Вдоль проселочной дороги
77	78	Вдоль проселочной дороги
78	79	По границе земельного участка с кадастровым номером 54:19:042101:36
79	80	По границе земельного участка с кадастровым номером 54:19:042101:65
80	81	По границе жилой застройки
81	82	По границе жилой застройки
82	83	По границе земельного участка с кадастровым номером 54:19:042101:70
83	84	По границе земельного участка с кадастровым номером 54:19:042101:70
84	85	По границе земельного участка с кадастровым номером 54:19:042101:70
85	86	По границе земельного участка с кадастровым номером 54:19:042101:70
86	87	По границе земельного участка с кадастровым номером 54:19:042101:70
87	88	По границе земельного участка с кадастровым номером 54:19:042101:385
88	89	По границе земельного участка с кадастровым номером 54:19:042101:385
89	90	По границе земельного участка с кадастровым номером 54:19:042101:385
90	1	По границе земельного участка с кадастровым номером 54:19:042101:385

**ОПИСАНИЕ МЕСТОПОЛОЖЕНИЯ ГРАНИЦ
село Пайвино Ярковского сельсовета Новосибирского района Новосибирской
области**

(наименование объекта, местоположение границ которого описано (далее - объект))

Раздел 1

Сведения об объекте

№ п/п	Характеристики объекта	Описание характеристик
1	2	3
1.	Местоположение объекта	630523, Новосибирская область, район Новосибирский, сельсовет Ярковский, село Пайвино
2.	Площадь объекта +/- величина погрешности определения площади (Р +/- Дельта Р)	1430486 +/- 4186 м ²
3.	Иные характеристики объекта	-

Раздел 2

Сведения о местоположении границ объекта

1. Система координат МСК НСО, зона 4

2. Сведения о характерных точках границ объекта

Обозначение характерных точек границ	Координаты, м		Метод определения координат характерной точки	Средняя квадратическая погрешность положения характерной точки (M _t), м	Описание обозначения точки на местности (при наличии)
	X	Y			
1	2	3	4	5	6
-	-	-	-	-	

3. Сведения о характерных точках части (частей) границы объекта

Обозначение характерных точек части границы	Координаты, м		Метод определения координат характерной точки	Средняя квадратическая погрешность положения характерной точки (M _t), м	Описание обозначения точки на местности (при наличии)
	X	Y			
1	2	3	4	5	6
Часть 1					
1	467387.78	4175297.48	Картометрический метод	1.00	-
2	467544.07	4175234.22	Картометрический метод	1.00	-
3	467708.83	4175108.82	Геодезический метод	0.10	-
4	467665.24	4175075.64	Геодезический метод	0.10	-
5	467801.27	4174975.93	Геодезический метод	0.10	-
6	467959.10	4174807.86	Геодезический метод	0.10	-
7	468052.29	4174661.12	Картометрический метод	1.00	-
8	468013.17	4174625.26	Картометрический метод	1.00	-
9	468029.10	4174611.13	Картометрический метод	1.00	-
10	468009.10	4174567.95	Картометрический метод	1.00	-
11	467873.40	4174462.52	Картометрический метод	1.00	-
12	467759.05	4174120.67	Картометрический метод	1.00	-
13	467918.24	4174067.72	Картометрический метод	2.50	-
14	467969.83	4174034.87	Картометрический метод	2.50	-
15	467895.73	4173796.50	Геодезический метод	0.20	-
16	467875.16	4173801.46	Геодезический метод	0.20	-

3. Сведения о характерных точках части (частей) границы объекта					
Обозначение характерных точек части границы	Координаты, м		Метод определения координат характерной точки	Средняя квадратическая погрешность положения характерной точки (Mt), м	Описание обозначения точки на местности (при наличии)
	X	Y			
1	2	3	4	5	6
17	467705.88	4173860.46	Геодезический метод	0.20	-
18	467694.09	4173864.57	Геодезический метод	0.10	-
19	467637.41	4173616.05	Геодезический метод	0.10	-
20	467628.69	4173538.66	Геодезический метод	0.10	-
21	467630.10	4173510.58	Геодезический метод	0.10	-
22	467482.12	4173813.71	Геодезический метод	0.10	-
23	467464.00	4173798.78	Геодезический метод	0.10	-
24	467409.62	4173874.71	Геодезический метод	0.10	-
25	467253.18	4174083.40	Геодезический метод	0.10	-
26	467182.05	4174172.48	Геодезический метод	0.10	-
27	467169.58	4174187.69	Геодезический метод	0.20	-
28	467144.90	4174235.34	Геодезический метод	0.20	-
29	467078.79	4174313.66	Картометрический метод	1.00	-
30	467071.52	4174324.14	Картометрический метод	2.50	-
31	467120.64	4174404.41	Картометрический метод	2.50	-
32	467141.72	4174444.44	Картометрический метод	2.50	-
33	467148.65	4174463.39	Картометрический метод	2.50	-
34	467100.62	4174475.93	Картометрический метод	2.50	-
35	467114.17	4174535.89	Картометрический метод	2.50	-
36	467119.67	4174546.10	Картометрический метод	1.00	-
37	467117.87	4174551.58	Картометрический метод	1.00	-
38	467114.17	4174560.90	Картометрический метод	1.00	-
39	467106.77	4174569.19	Картометрический метод	1.00	-
40	467103.07	4174581.19	Картометрический метод	1.00	-
41	467105.87	4174595.99	Картометрический метод	1.00	-
42	467116.66	4174606.96	Картометрический метод	1.00	-

3. Сведения о характерных точках части (частей) границы объекта					
Обозначение характерных точек части границы	Координаты, м		Метод определения координат характерной точки	Средняя квадратическая погрешность положения характерной точки (Mt), м	Описание обозначения точки на местности (при наличии)
	X	Y			
1	2	3	4	5	6
43	467121.12	4174708.80	Картометрический метод	2.50	-
44	467146.78	4174757.00	Картометрический метод	2.50	-
45	467101.14	4174768.50	Картометрический метод	2.50	-
46	467095.27	4174787.17	Картометрический метод	2.50	-
47	467092.33	4174810.13	Картометрический метод	2.50	-
48	467098.20	4174852.57	Картометрический метод	2.50	-
49	467111.62	4174867.76	Картометрический метод	2.50	-
50	467116.09	4174881.12	Картометрический метод	2.50	-
51	467124.37	4174898.49	Картометрический метод	2.50	-
52	467124.10	4174998.59	Картометрический метод	2.50	-
53	467122.49	4175033.54	Картометрический метод	2.50	-
54	467121.69	4175069.59	Картометрический метод	2.50	-
55	467119.80	4175121.92	Геодезический метод	0.20	-
56	467174.81	4175126.41	Геодезический метод	0.20	-
57	467244.80	4175132.13	Геодезический метод	0.20	-
58	467249.45	4175132.51	Геодезический метод	0.20	-
59	467269.07	4175136.43	Геодезический метод	0.20	-
60	467341.92	4175240.30	Геодезический метод	0.20	-
61	467345.88	4175245.95	Геодезический метод	0.20	-
1	467387.78	4175297.48	Картометрический метод	1.00	-
62	467507.68	4173784.35	Геодезический метод	0.30	-
63	467509.12	4173782.69	Геодезический метод	0.30	-
64	467503.95	4173778.21	Геодезический метод	0.30	-
65	467502.51	4173779.87	Геодезический метод	0.30	-
62	467507.68	4173784.35	Геодезический метод	0.30	-
66	467550.14	4173693.61	Геодезический метод	0.30	-

3. Сведения о характерных точках части (частей) границы объекта					
Обозначение характерных точек части границы	Координаты, м		Метод определения координат характерной точки	Средняя квадратическая погрешность положения характерной точки (M _t), м	Описание обозначения точки на местности (при наличии)
	X	Y			
1	2	3	4	5	6
67	467550.14	4173691.41	Геодезический метод	0.30	-
68	467547.94	4173691.41	Геодезический метод	0.30	-
69	467547.94	4173693.61	Геодезический метод	0.30	-
66	467550.14	4173693.61	Геодезический метод	0.30	-
70	467590.87	4173604.55	Геодезический метод	0.30	-
71	467590.87	4173602.35	Геодезический метод	0.30	-
72	467588.67	4173602.35	Геодезический метод	0.30	-
73	467588.67	4173604.55	Геодезический метод	0.30	-
70	467590.87	4173604.55	Геодезический метод	0.30	-
Часть 2					
74	467039.99	4174317.94	Геодезический метод	0.10	-
75	467051.60	4174308.50	Геодезический метод	0.10	-
76	467111.93	4174227.84	Геодезический метод	0.10	-
77	467170.97	4174147.00	Геодезический метод	0.10	-
78	467317.32	4173950.46	Геодезический метод	0.10	-
79	467443.36	4173781.77	Геодезический метод	0.10	-
80	467484.19	4173701.49	Геодезический метод	0.10	-
81	467519.03	4173628.25	Геодезический метод	0.10	-
82	467511.26	4173611.57	Картометрический метод	2.50	-
83	467473.58	4173575.82	Картометрический метод	2.50	-
84	467492.42	4173536.57	Картометрический метод	2.50	-
85	467476.72	4173517.73	Картометрический метод	2.50	-
86	467537.95	4173403.12	Картометрический метод	2.50	-
87	467588.17	4173222.59	Картометрический метод	2.50	-
88	467470.70	4173170.73	Картометрический метод	2.50	-
89	467467.28	4173169.22	Картометрический метод	2.50	-

3. Сведения о характерных точках части (частей) границы объекта					
Обозначение характерных точек части границы	Координаты, м		Метод определения координат характерной точки	Средняя квадратическая погрешность положения характерной точки (Mt), м	Описание обозначения точки на местности (при наличии)
	X	Y			
1	2	3	4	5	6
90	467413.04	4173117.52	Картометрический метод	2.50	-
91	467366.80	4173073.44	Картометрический метод	2.50	-
92	467347.95	4173086.01	Картометрический метод	1.00	-
93	467318.13	4173076.58	Картометрический метод	1.00	-
94	467267.90	4173151.93	Картометрический метод	1.00	-
95	467309.34	4173222.16	Картометрический метод	1.00	-
96	467306.62	4173274.05	Картометрический метод	1.00	-
97	467317.46	4173327.46	Картометрический метод	1.00	-
98	467320.75	4173358.94	Картометрический метод	1.00	-
99	467297.92	4173382.28	Картометрический метод	1.00	-
100	467233.97	4173425.67	Картометрический метод	1.00	-
101	467226.55	4173435.75	Картометрический метод	1.00	-
102	467196.72	4173434.19	Картометрический метод	1.00	-
103	467160.61	4173457.74	Картометрический метод	1.00	-
104	467151.19	4173481.28	Картометрический метод	1.00	-
105	467105.66	4173515.82	Картометрический метод	1.00	-
106	467089.96	4173493.85	Картометрический метод	1.00	-
107	467064.84	4173509.54	Картометрический метод	1.00	-
108	467066.41	4173540.94	Картометрический метод	1.00	-
109	467044.43	4173562.93	Картометрический метод	1.00	-
110	467085.25	4173614.74	Картометрический метод	1.00	-
111	467005.19	4173701.08	Картометрический метод	1.00	-
112	466951.81	4173702.65	Картометрический метод	1.00	-
113	466929.21	4173706.80	Картометрический метод	1.00	-
114	466909.77	4173722.58	Картометрический метод	1.00	-
115	466887.44	4173726.20	Картометрический метод	1.00	-





3. Сведения о характерных точках части (частей) границы объекта					
Обозначение характерных точек части границы	Координаты, м		Метод определения координат характерной точки	Средняя квадратическая погрешность положения характерной точки (Mt), м	Описание обозначения точки на местности (при наличии)
	X	Y			
1	2	3	4	5	6
116	466842.26	4173736.15	Картометрический метод	1.00	-
117	466828.32	4173752.30	Картометрический метод	1.00	-
118	466819.88	4173788.61	Картометрический метод	1.00	-
119	466812.54	4173809.15	Картометрический метод	1.00	-
120	466797.87	4173827.86	Картометрический метод	1.00	-
121	466803.74	4173849.87	Картометрический метод	1.00	-
122	466845.56	4173874.08	Картометрический метод	1.00	-
123	466856.94	4173889.12	Картометрический метод	1.00	-
124	466857.66	4173958.55	Картометрический метод	1.00	-
125	466881.00	4174061.83	Картометрический метод	1.00	-
126	466876.69	4174073.76	Картометрический метод	1.00	-
127	466873.18	4174120.08	Картометрический метод	2.50	-
128	466877.35	4174131.91	Картометрический метод	2.50	-
129	466882.35	4174146.14	Картометрический метод	2.50	-
130	466892.36	4174172.98	Картометрический метод	2.50	-
131	466865.39	4174186.18	Картометрический метод	2.50	-
132	466890.92	4174257.19	Картометрический метод	2.50	-
133	466987.31	4174217.62	Картометрический метод	2.50	-
134	466999.89	4174249.80	Картометрический метод	2.50	-
135	467011.95	4174279.97	Картометрический метод	2.50	-
136	467026.10	4174305.60	Картометрический метод	2.50	-
74	467039.99	4174317.94	Картометрический метод	1.00	-

ОПИСАНИЕ МЕСТОПОЛОЖЕНИЯ ГРАНИЦ
село Пайвино Ярковского сельсовета Новосибирского района Новосибирской области

(наименование объекта)

План границ объекта

Используемые условные знаки и обозначения:

-  - вновь образованная часть границы населенного пункта
-  - граница и номер земельного участка, внесенного в ЕГРН
-  - обозначение части границы населенного пункта
-  - вновь образованная поворотная точка границы населенного пункта

Подпись  Л.П. Рыкалина 01 февраля 2020 г.
 Место для оттиска печати (при наличии) и подписавшего описание местоположения границ объекта



Масштаб 1:10000

**Текстовое описание местоположения границ
населенных пунктов, территориальных зон, особо охраняемых природных
территорий, зон с особыми условиями использования территорий**

Прохождение границы		Описание прохождения границы
от точки	до точки	
1	2	3
1	2	Вдоль полевых угодий
2	3	Вдоль полевых угодий
3	4	По границе земельного участка с кадастровым номером 54:19:042101:390
4	5	По границе земельного участка с кадастровым номером 54:19:042101:390
5	6	По границе земельного участка с кадастровым номером 54:19:042101:390
6	7	Вдоль древесно-кустарниковой растительности
7	8	Вдоль древесно-кустарниковой растительности
8	9	Вдоль древесно-кустарниковой растительности
9	10	Вдоль древесно-кустарниковой растительности
10	11	Вдоль древесно-кустарниковой растительности
11	12	Вдоль древесно-кустарниковой растительности
12	13	По границе земельного участка с кадастровым номером 54:19:042101:55
13	14	По границе земельного участка с кадастровым номером 54:19:042101:55
14	15	По границе земельного участка с кадастровым номером 54:19:042101:55
15	16	По границе земельного участка с кадастровым номером 54:19:042101:75
16	17	По границе земельного участка с кадастровым номером 54:19:042101:383
17	18	По границе земельного участка с кадастровым номером 54:19:042101:383
18	19	По границе земельного участка с кадастровым номером 54:19:042101:383
19	20	По границе земельного участка с кадастровым номером 54:19:042101:383
20	21	По границе земельного участка с кадастровым номером 54:19:042101:383
21	22	По границе земельного участка с кадастровым номером 54:19:042101:383
22	23	По границе земельного участка с кадастровым номером 54:19:040307:393
23	24	По границе земельного участка с кадастровым номером 54:19:040307:393
24	25	По границе земельного участка с кадастровым номером 54:19:040307:393
25	26	По границе земельного участка с кадастровым номером 54:19:040307:393
26	27	По границе земельного участка с кадастровым номером 54:19:000000:1828
27	28	По границе земельного участка с кадастровым номером 54:19:000000:1828
28	29	По границе земельного участка с кадастровым номером 54:19:000000:1828
29	30	По границе земельного участка с кадастровым номером 54:19:000000:1828
30	31	По границе земельного участка с кадастровым номером 54:19:000000:4237
31	32	По границе земельного участка с кадастровым номером 54:19:000000:4237
32	33	По границе земельного участка с кадастровым номером 54:19:000000:4237
33	34	По границе земельного участка с кадастровым номером 54:19:000000:4237
34	35	По границе земельного участка с кадастровым номером 54:19:000000:4237
35	36	По границе жилой застройки
36	37	По границе жилой застройки

**Текстовое описание местоположения границ
населенных пунктов, территориальных зон, особо охраняемых природных
территорий, зон с особыми условиями использования территорий**

Прохождение границы		Описание прохождения границы
от точки	до точки	
1	2	3
37	38	По границе жилой застройки
38	39	По границе жилой застройки
39	40	По границе жилой застройки
40	41	По границе жилой застройки
41	42	По границе жилой застройки
42	43	По границе жилой застройки
43	44	По границе жилой застройки
44	45	По границе жилой застройки
45	46	По границе жилой застройки
46	47	По границе жилой застройки
47	48	По границе жилой застройки
48	49	По границе жилой застройки
49	50	По границе жилой застройки
50	51	По границе жилой застройки
51	52	По границе жилой застройки
52	53	По границе жилой застройки
53	54	По границе жилой застройки
54	55	По границе жилой застройки
55	56	По границе жилой застройки
56	57	По границе жилой застройки
57	58	Через проселочную дорогу
58	59	По границе жилой застройки
59	60	Вдоль проселочной дороги
60	61	Вдоль проселочной дороги
61	1	Вдоль проселочной дороги
62	63	По границе земельного участка с кадастровым номером 54:19:042101:383
63	64	По границе земельного участка с кадастровым номером 54:19:042101:383
64	65	По границе земельного участка с кадастровым номером 54:19:042101:383
65	62	По границе земельного участка с кадастровым номером 54:19:042101:383
66	67	По границе земельного участка с кадастровым номером 54:19:042101:383
67	68	По границе земельного участка с кадастровым номером 54:19:042101:383
68	69	По границе земельного участка с кадастровым номером 54:19:042101:383
69	66	По границе земельного участка с кадастровым номером 54:19:042101:383
70	71	По границе земельного участка с кадастровым номером 54:19:042101:383
71	72	По границе земельного участка с кадастровым номером 54:19:042101:383
72	73	По границе земельного участка с кадастровым номером 54:19:042101:383

**Текстовое описание местоположения границ
населенных пунктов, территориальных зон, особо охраняемых природных
территорий, зон с особыми условиями использования территорий**

Прохождение границы		Описание прохождения границы
от точки	до точки	
1	2	3
73	70	По границе земельного участка с кадастровым номером 54:19:042101:383
74	75	По границе земельного участка с кадастровым номером 54:19:000000:1828
75	76	По границе земельного участка с кадастровым номером 54:19:000000:1828
76	77	По границе земельного участка с кадастровым номером 54:19:000000:1828
77	78	По границе земельного участка с кадастровым номером 54:19:000000:1828
78	79	По границе земельного участка с кадастровым номером 54:19:000000:1828
79	80	По границе земельного участка с кадастровым номером 54:19:000000:1828
80	81	По границе земельного участка с кадастровым номером 54:19:000000:1828
81	82	По границе земельного участка с кадастровым номером 54:19:000000:4237
82	83	По границе земельного участка с кадастровым номером 54:19:000000:4237
83	84	По границе земельного участка с кадастровым номером 54:19:000000:4237
84	85	По границе земельного участка с кадастровым номером 54:19:000000:4237
85	86	По границе земельного участка с кадастровым номером 54:19:000000:4237
86	87	По границе земельного участка с кадастровым номером 54:19:000000:4237
87	88	По границе земельного участка с кадастровым номером 54:19:000000:4237
88	89	По границе земельного участка с кадастровым номером 54:19:000000:4237
89	90	По границе земельного участка с кадастровым номером 54:19:000000:4237
90	91	По границе земельного участка с кадастровым номером 54:19:000000:4237
91	92	По границе жилой застройки
92	93	По границе жилой застройки
93	94	По границе жилой застройки
94	95	По границе жилой застройки
95	96	По границе жилой застройки
96	97	По границе жилой застройки
97	98	По границе жилой застройки
98	99	По границе жилой застройки
99	100	По границе жилой застройки
100	101	По границе жилой застройки
101	102	По границе жилой застройки
102	103	По границе жилой застройки
103	104	По границе жилой застройки
104	105	По границе жилой застройки
105	106	По границе жилой застройки
106	107	По границе жилой застройки
107	108	По границе жилой застройки
108	109	По границе жилой застройки

**Текстовое описание местоположения границ
населенных пунктов, территориальных зон, особо охраняемых природных
территорий, зон с особыми условиями использования территорий**

Прохождение границы		Описание прохождения границы
от точки	до точки	
1	2	3
109	110	По границе жилой застройки
110	111	По границе жилой застройки
111	112	По границе жилой застройки
112	113	По границе жилой застройки
113	114	По границе жилой застройки
114	115	По границе жилой застройки
115	116	По границе жилой застройки
116	117	По границе жилой застройки
117	118	По границе жилой застройки
118	119	По границе жилой застройки
119	120	По границе жилой застройки
120	121	По границе жилой застройки
121	122	По границе жилой застройки
122	123	По границе жилой застройки
123	124	По границе жилой застройки
124	125	По границе жилой застройки
125	126	По границе жилой застройки
126	127	По границе жилой застройки
127	128	По границе жилой застройки
128	129	По границе жилой застройки
129	130	По границе жилой застройки
130	131	По границе жилой застройки
131	132	По границе жилой застройки
132	133	По границе жилой застройки
133	134	По границе жилой застройки
134	135	По границе жилой застройки
135	136	По границе жилой застройки
136	74	По границе жилой застройки