



**МИНИСТЕРСТВО
СТРОИТЕЛЬСТВА
НОВОСИБИРСКОЙ ОБЛАСТИ**

ПРИКАЗ

16.09.2020

№ 489

г. Новосибирск

**Об утверждении генерального плана Мочищенского сельсовета
Новосибирского района Новосибирской области**

В соответствии со статьями 9, 23, 24, 25 Градостроительного кодекса Российской Федерации, руководствуясь законом Новосибирской области от 18.12.2015 № 27-ОЗ «О перераспределении полномочий между органами местного самоуправления муниципальных образований Новосибирской области и органами государственной власти Новосибирской области и внесении изменения в статью 3 Закона Новосибирской области «Об отдельных вопросах организации местного самоуправления в Новосибирской области», постановлением Правительства Новосибирской области от 29.02.2016 № 57-п «Об установлении Порядка взаимодействия между органами местного самоуправления муниципальных образований Новосибирской области и министерством строительства Новосибирской области при реализации ими перераспределенных полномочий», **п р и к а з ы в а ю:**

1. Утвердить прилагаемый генеральный план Мочищенского сельсовета Новосибирского района Новосибирской области.

2. Признать утратившим силу генеральный план Мочищенского сельсовета Новосибирского района Новосибирской области, утвержденный решением Совета депутатов Мочищенского сельсовета Новосибирского района Новосибирской области от 24.10.2013 № 19 «Об утверждении Генерального плана Мочищенского сельсовета Новосибирского района Новосибирской области».

3. Контроль за исполнением настоящего приказа возложить на заместителя министра – главного архитектора Новосибирской области Авсейкова А.С.

Министр

И.И. Шмидт

УТВЕРЖДЕН
приказом министерства
строительства Новосибирской
области
от 16.09.2020 № 489

**Состав генерального плана Мочищенского сельсовета Новосибирского
района Новосибирской области**

1. Положение о территориальном планировании (приложение № 1).
 2. Карта границ населенных пунктов Мочищенского сельсовета Новосибирского района Новосибирской области (приложение № 2).
 3. Карта планируемого размещения объектов местного значения Мочищенского сельсовета Новосибирского района Новосибирской области (приложение № 3).
 4. Карта планируемого размещения объектов местного значения в области развития транспортной инфраструктуры Мочищенского сельсовета Новосибирского района Новосибирской области (приложение № 4).
 5. Карта планируемого размещения объектов местного значения в области развития инженерной инфраструктуры Мочищенского сельсовета Новосибирского района Новосибирской области (приложение № 5).
 6. Карта функциональных зон Мочищенского сельсовета Новосибирского района Новосибирской области (приложение № 6).
 7. Сведения о границах населенных пунктов (в том числе границах образуемых населенных пунктов), входящих в состав поселения (приложение № 7).
-

ПРИЛОЖЕНИЕ № 1
к генеральному плану
Мочищенского сельсовета
Новосибирского района
Новосибирской области

Положение о территориальном планировании

Положение о территориальном планировании включает в себя:

1. Сведения о видах, назначении и наименованиях планируемых для размещения объектов местного значения поселения, их основные характеристики, их местоположение, характеристики зон с особыми условиями использования территорий (Таблица № 1).

2. Параметры функциональных зон, а также сведения о планируемых для размещения в них объектах федерального значения, объектах регионального значения, объектах местного значения за исключением линейных объектов (Таблица № 2).

Сведения о видах, назначении и наименованиях планируемых для размещения объектов местного значения поселения

Таблица № 1

№ п/п	Вид объекта	Назначение, наименование, местоположение	Основные характеристики	Наименование функциональной зоны	Характеристики зон с особыми условиями использования	Наименование объекта в соответствии с Приказом №10*
1	2	3	4	5	6	7
1	Объекты культуры и искусства	Культурно-досугового учреждения с библиотекой д.п. Мочище	на 800 мест	Общественно-деловые зоны	Установление не требуется	Объект культурно-просветительного назначения
2	Объекты культуры и искусства	Культурно-досугового учреждения с библиотекой п. Озерный	на 300 мест	Общественно-деловые зоны	Установление не требуется	Объект культурно-просветительного назначения
3	Объекты физической культуры и массового спорта	Объект спортивно-оздоровительного назначения п. Озерный	общей площадью не менее 300 кв.м.	Зона специализированной общественной застройки	Установление не требуется	Спортивное сооружение
4	Объекты транспортной инфраструктуры	Стоянка для автомобилей п. Озерный	Основные характеристики уточнить при разработке проектной документации	Зона транспортной инфраструктуры	Санитарно-защитная зона 50 м	Стоянка (парковка) автомобилей
5	Объекты газоснабжения	Три газораспределительные станции п. Озерный	Основные характеристики уточнить при разработке проектной документации	Зона инженерной инфраструктуры	Охранная зона 7-10 м в зависимости от давления	Газораспределительная станция (ГРС)
6	Объекты газоснабжения	Газопровод распределительный высокого давления	Основные характеристики уточнить при разработке проектной документации	Линейный объект	Охранная зона 7-10 м в зависимости от давления	Газопровод распределительный высокого давления
7	Объекты газоснабжения	Газопровод распределительный низкого давления	Основные характеристики уточнить при разработке проектной документации	Линейный объект	Охранная зона 7-10 м в зависимости от	Газопровод распределительный низкого давления

№ п/п	Вид объекта	Назначение, наименование, местоположение	Основные характеристики	Наименование функциональной зоны	Характеристики зон с особыми условиями использования	Наименование объекта в соответствии с Приказом №10*
					давления	
8	Объекты электроснабжения	Четыре трансформаторные подстанции п. Озерный	Основные характеристики уточнить при разработке проектной документации	Зона инженерной инфраструктуры	Охранная зона 10 м	Трансформаторная подстанция
9	Объекты водоснабжения	Водопроводные сети Мочищенский сельсовет	Основные характеристики уточнить при разработке проектной документации	Линейный объект	Охранная зона 5-7 м в зависимости от диаметра	Водопровод
10	Объекты водоснабжения	Три водопроводных очистных сооружения д.п. Мочище	Основные характеристики уточнить при разработке проектной документации	Зона инженерной инфраструктуры	Требует установления	Водопроводные очистные сооружения
11	Объекты водоснабжения	Две насосные станции д.п. Мочище, п. Озерный	Основные характеристики уточнить при разработке проектной документации	Зона инженерной инфраструктуры	Охранная зона 15-20 м в зависимости от мощности	Насосная станция
12	Объекты водоотведения	Строительство сетей водоотведения	Основные характеристики уточнить при разработке проектной документации	Линейный объект	Охранная зона 5 м в зависимости от диаметра	Канализация
13	Объекты отдыха и туризма	Объекты физкультурно-досугового назначения и активного отдыха в д.п. Мочище	Основные характеристики уточнить при разработке проектной документации	Зоны рекреационного назначения	Установление не требуется	Объекты физкультурно-досугового назначения и активного отдыха

*Приказ Министерства экономического развития Российской Федерации № 10 от 09.01.2018 «Об утверждении Требований к описанию и отображению в документах территориального планирования объектов федерального значения, объектов регионального значения, объектов местного значения».

Параметры функциональных зон, а также сведения о планируемых для размещения в них объектах федерального значения, объектах регионального значения, объектах местного значения за исключением линейных объектов

Таблица № 2

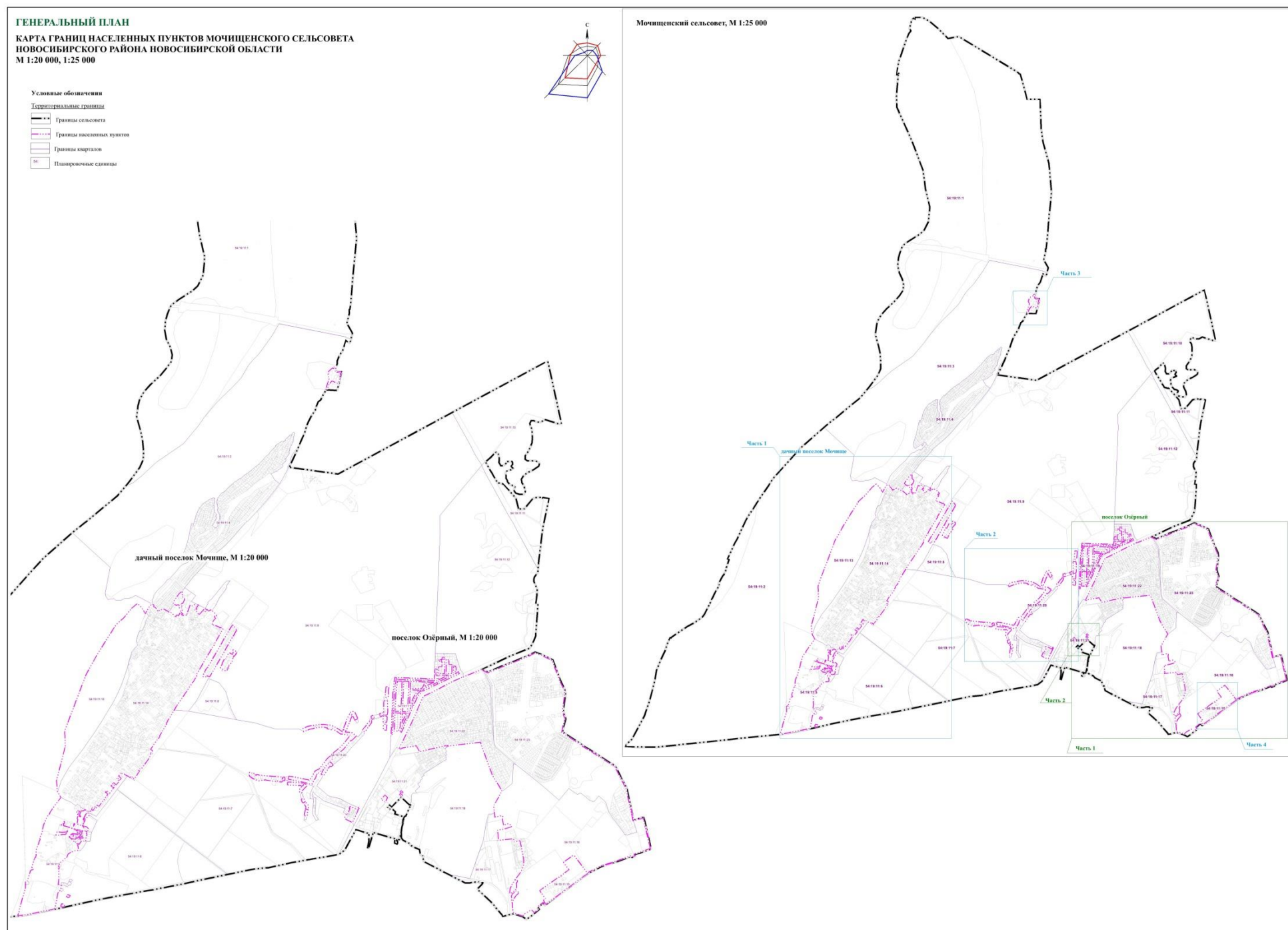
№ п/п	Наименование	Параметры функциональных зон		Сведения о планируемых объектах			
		Площадь, га	%	Федерального значения	Регионального значения	Местного значения муниципального района	Местного значения
	Общая площадь сельского поселения	5228,49	100				
1	Общественно-деловые зоны	6,41	0,12	-	-	Дошкольная образовательная организация на 230 мест п. Озерный. Общеобразовательная организация на 1300 мест п. Озерный. Организация дополнительного образования на 70 мест п. Озерный.	Объект культурно-просветительского назначения с библиотекой на 800 мест д.п. Мочище. Объект культурно-просветительского назначения с библиотекой на 300 мест п. Озерный.
2	Жилые зоны	4,88	0,09	-	-	-	-
3	Зона акваторий	1123,20	21,48	-	-	-	-
4	Зона застройки индивидуальными жилыми домами	276,06	5,28	-	-	-	-
5	Зона застройки малоэтажными жилыми домами (до 4 этажей, включая мансардный)	23,54	0,45	-	-	-	-
6	Зона инженерной	6,23	0,12	-	-	-	Три газораспределительные

	инфраструктуры						станции (ГРС) п. Озерный. Четыре трансформаторные подстанции п. Озерный; Три водопроводных очистных сооружения д.п. Мочище. Две насосные станции д.п. Мочище, п. Озерный.
7	Зона кладбищ	10,84	0,21	-	-	-	-
8	Зона лесов	1887,57	36,10	-	-	-	-
9	Зона озелененных территорий общего пользования (лесопарки, парки, сады, скверы, бульвары, городские леса)	43,82	0,84	-	-	-	-
10	Зона озелененных территорий специального назначения	1,67	0,03	-	-	-	-
11	Зона отдыха	19,19	0,37	-	-	-	-
12	Зона режимных территорий	205,48	3,93	-	-	-	-
13	Зона садоводческих или огороднических некоммерческих товариществ	157,40	3,01	-	-	-	-
14	Зона специализированной общественной застройки	7,03	0,13	-	Лечебно-профилактическая медицинская организация (кроме санаторно-курортной), оказывающая медицинскую	Дошкольная образовательная организация (мощностью – 100 мест), совмещенная с начальной школой (мощностью – 80 мест) п. Озерный.	Спортивное сооружение общей площадью не менее 300 кв.м. п. Озерный.

					помощь в стационарных условиях, ее структурное подразделение на 185 пос./см п. Озерный.		
15	Зона транспортной инфраструктуры	155,51	2,97	-	-	-	Стоянка (парковка) автомобилей п. Озерный.
16	Зоны рекреационного назначения	80,67	1,54	-	-	-	Объект физкультурно-досугового назначения и активного отдыха в д.п. Мочище.
17	Зоны сельскохозяйственного использования	0,04	0,001	-	-	-	-
18	Зоны специального назначения	5,34	0,10	-	-	-	-
19	Иные зоны	966,99	18,49	-	-	-	-
20	Иные зоны сельскохозяйственного назначения	0,10	0,002	-	-	-	-
21	Коммунально- складская зона	17,28	0,33	-	-	-	-
22	Курортная зона	19,61	0,38	-	-	-	-
23	Многофункциональная общественно-деловая зона	7,48	0,14	-	-	-	-
24	Производственная зона	76,54	1,46	-	-	-	-
25	Производственные зоны, зоны инженер- ной и транспортной инфраструктур	125,59	2,40	-	-	-	-

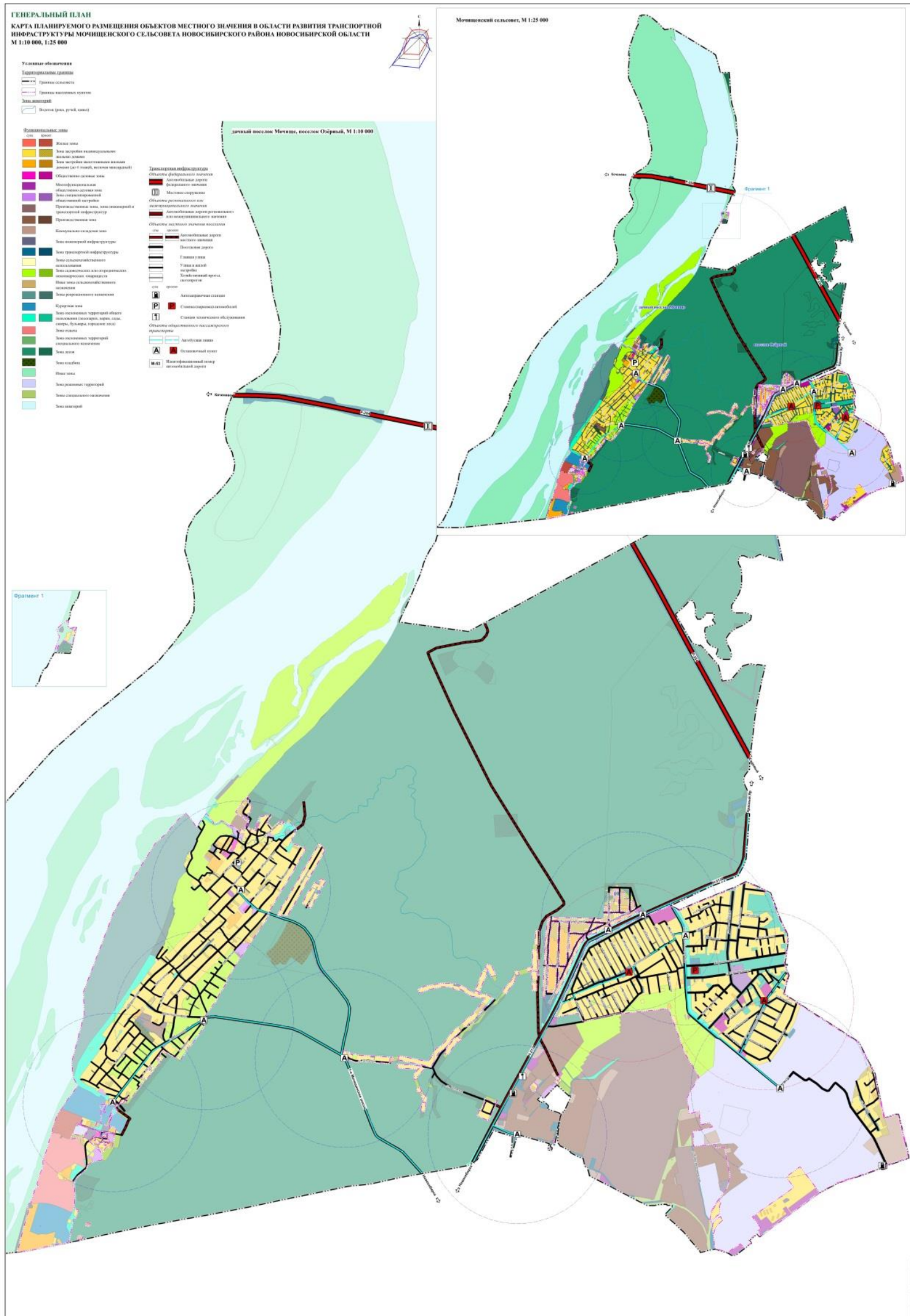
ПРИЛОЖЕНИЕ № 2
к генеральному плану
Мочищенского сельсовета
Новосибирского района
Новосибирской области

Карта границ населенных пунктов Мочищенского сельсовета Новосибирского района Новосибирской области



ПРИЛОЖЕНИЕ № 4
к генеральному плану
Мочищенского сельсовета
Новосибирского района
Новосибирской области

Карта планируемого размещения объектов местного значения в области развития транспортной инфраструктуры Мочищенского сельсовета Новосибирского района Новосибирской области



ПРИЛОЖЕНИЕ № 7
к генеральному плану
Мочищенского сельсовета
Новосибирского района
Новосибирской области

Сведения о границах населенных пунктов (в том числе границах образуемых населенных пунктов), входящих в состав поселения

ОПИСАНИЕ МЕСТОПОЛОЖЕНИЯ ГРАНИЦ
Населенный пункт дачный поселок Мочище
(наименование объекта местоположение границ,
которого описано (далее - объект)

Раздел 1

Сведения об объекте		
№ п/п	Характеристики объекта	Описание характеристик
1	2	3
1	Местоположение объекта	Новосибирская область, Новосибирский район, Мочищенский сельсовет, д.п.Мочище
2	Площадь объекта +/- величина погрешности определения площади (Р +/- Дельта Р)	3815950,5+/-1367 кв.м
3	Иные характеристики объекта	-

Раздел 2

Сведения о местоположении границ объекта					
1. Система координат <u>МСК НСО, зона 4</u>					
2. Сведения о характерных точках границ объекта					
Обозначение характерных точек границ	Координаты, м		Метод определения координат характерной точки	Средняя квадратическая погрешность положения характерной точки (Mt), м	Описание обозначения точки на местности (при наличии)
	X	Y			
1	2	3	4	5	6
Часть 27					
1	498324,12	4192425,54	Картометрический метод	0,2	-
2	498325,31	4192425,47	Картометрический метод	0,2	-
3	498331,75	4192425,08	Картометрический метод	0,2	-
4	498331,76	4192425,08	Картометрический метод	0,2	-
5	498346,10	4192424,21	Картометрический метод	0,2	-
6	498350,49	4192397,92	Картометрический метод	0,2	-
7	498351,42	4192392,34	Картометрический метод	0,2	-
8	498333,07	4192386,94	Картометрический метод	0,2	-
9	498323,33	4192388,24	Картометрический метод	0,2	-
10	498318,91	4192388,83	Картометрический метод	0,2	-
11	498317,30	4192389,05	Картометрический метод	0,2	-
1	498324,12	4192425,54	Картометрический метод	0,2	-
Часть 29					
12	498458,62	4192496,07	Картометрический метод	0,2	-
13	498463,57	4192483,96	Картометрический метод	0,2	-
14	498462,69	4192477,96	Картометрический метод	0,2	-
15	498466,29	4192468,59	Картометрический метод	0,2	-
16	498464,28	4192467,88	Картометрический метод	0,2	-
17	498464,90	4192466,18	Картометрический метод	0,2	-
18	498444,14	4192457,89	Картометрический метод	0,2	-
19	498438,10	4192472,17	Картометрический метод	0,2	-
20	498441,90	4192489,45	Картометрический метод	0,2	-
12	498458,62	4192496,07	Картометрический метод	0,2	-
Часть 34					
21	499280,07	4192589,26	Картометрический метод	0,2	-
22	499282,20	4192580,72	Картометрический метод	0,2	-
23	499276,70	4192579,40	Картометрический метод	0,2	-
24	499274,51	4192588,05	Картометрический метод	0,2	-
21	499280,07	4192589,26	Картометрический метод	0,2	-
Часть 33					
25	499459,81	4192630,83	Картометрический метод	0,2	-
26	499464,57	4192616,55	Картометрический метод	0,2	-
27	499459,53	4192614,87	Картометрический метод	0,2	-
28	499454,77	4192629,15	Картометрический метод	0,2	-
25	499459,81	4192630,83	Картометрический метод	0,2	-
Часть 31					
29	499513,46	4192631,94	Картометрический метод	0,2	-

Сведения о местоположении границ объекта					
1. Система координат <u>МСК НСО, зона 4</u>					
2. Сведения о характерных точках границ объекта					
Обозначение характерных точек границ	Координаты, м		Метод определения координат характерной точки	Средняя квадратическая погрешность положения характерной точки (Mt), м	Описание обозначения точки на местности (при наличии)
	X	Y			
1	2	3	4	5	6
30	499516,86	4192619,85	Картометрический метод	0,2	-
31	499484,13	4192609,96	Картометрический метод	0,2	-
32	499480,72	4192622,06	Картометрический метод	0,2	-
29	499513,46	4192631,94	Картометрический метод	0,2	-
Часть 30					
33	499235,20	4192641,60	Картометрический метод	0,2	-
34	499235,73	4192639,66	Картометрический метод	0,2	-
35	499238,62	4192640,45	Картометрический метод	0,2	-
36	499239,75	4192635,74	Картометрический метод	0,2	-
37	499250,86	4192639,03	Картометрический метод	0,2	-
38	499252,98	4192631,72	Картометрический метод	0,2	-
39	499249,62	4192630,75	Картометрический метод	0,2	-
40	499252,23	4192622,34	Картометрический метод	0,2	-
41	499257,75	4192624,02	Картометрический метод	0,2	-
42	499258,59	4192621,13	Картометрический метод	0,2	-
43	499256,43	4192620,50	Картометрический метод	0,2	-
44	499257,69	4192616,07	Картометрический метод	0,2	-
45	499240,43	4192611,12	Картометрический метод	0,2	-
46	499237,67	4192612,62	Картометрический метод	0,2	-
47	499236,77	4192615,74	Картометрический метод	0,2	-
48	499238,30	4192618,47	Картометрический метод	0,2	-
49	499239,75	4192618,78	Картометрический метод	0,2	-
50	499237,16	4192627,13	Картометрический метод	0,2	-
51	499235,73	4192626,71	Картометрический метод	0,2	-
52	499232,99	4192628,24	Картометрический метод	0,2	-
53	499232,16	4192631,35	Картометрический метод	0,2	-
54	499233,65	4192633,90	Картометрический метод	0,2	-
55	499231,96	4192640,71	Картометрический метод	0,2	-
33	499235,20	4192641,60	Картометрический метод	0,2	-
Часть 32					
56	499269,07	4192652,33	Картометрический метод	0,2	-
57	499267,89	4192628,72	Картометрический метод	0,2	-
58	499259,63	4192628,13	Картометрический метод	0,2	-
59	499260,81	4192652,33	Картометрический метод	0,2	-
56	499269,07	4192652,33	Картометрический метод	0,2	-
Часть 35					
60	499334,44	4192668,59	Картометрический метод	0,2	-
61	499335,48	4192666,24	Картометрический метод	0,2	-
62	499327,13	4192662,42	Картометрический метод	0,2	-
63	499325,94	4192665,32	Картометрический метод	0,2	-

Сведения о местоположении границ объекта					
1. Система координат <u>МСК НСО, зона 4</u>					
2. Сведения о характерных точках границ объекта					
Обозначение характерных точек границ	Координаты, м		Метод определения координат характерной точки	Средняя квадратическая погрешность положения характерной точки (Mt), м	Описание обозначения точки на местности (при наличии)
	X	Y			
1	2	3	4	5	6
60	499334,44	4192668,59	Картометрический метод	0,2	-
Часть 11					
64	499262,95	4192710,21	Картометрический метод	0,2	-
65	499264,02	4192705,66	Картометрический метод	0,2	-
66	499271,34	4192673,87	Картометрический метод	0,2	-
67	499273,63	4192658,52	Картометрический метод	0,2	-
68	499250,21	4192658,11	Картометрический метод	0,2	-
69	499218,10	4192650,46	Картометрический метод	0,2	-
70	499215,02	4192660,92	Картометрический метод	0,2	-
71	499197,40	4192665,40	Картометрический метод	0,2	-
72	499197,81	4192663,77	Картометрический метод	0,2	-
73	499209,61	4192625,56	Картометрический метод	0,2	-
74	499210,04	4192623,95	Картометрический метод	0,2	-
75	499203,90	4192621,98	Картометрический метод	0,2	-
76	499203,34	4192623,64	Картометрический метод	0,2	-
77	499197,40	4192621,80	Картометрический метод	0,2	-
78	499185,59	4192660,02	Картометрический метод	0,2	-
79	499191,61	4192661,77	Картометрический метод	0,2	-
80	499191,09	4192663,40	Картометрический метод	0,2	-
81	499197,37	4192665,42	Картометрический метод	0,2	-
82	499195,45	4192665,78	Картометрический метод	0,2	-
83	499183,48	4192663,16	Картометрический метод	0,2	-
84	499183,00	4192661,04	Картометрический метод	0,2	-
85	499182,01	4192658,33	Картометрический метод	0,2	-
86	499180,66	4192657,28	Картометрический метод	0,2	-
87	499184,35	4192644,82	Картометрический метод	0,2	-
88	499177,32	4192643,08	Картометрический метод	0,2	-
89	499176,20	4192642,31	Картометрический метод	0,2	-
90	499173,08	4192638,40	Картометрический метод	0,2	-
91	499170,93	4192637,44	Картометрический метод	0,2	-
92	499164,88	4192636,15	Картометрический метод	0,2	-
93	499155,85	4192636,83	Картометрический метод	0,2	-
94	499154,49	4192639,07	Картометрический метод	0,2	-
95	499155,01	4192632,55	Картометрический метод	0,2	-
96	499156,22	4192629,83	Картометрический метод	0,2	-
97	499157,15	4192629,10	Картометрический метод	0,2	-
98	499159,89	4192624,50	Картометрический метод	0,2	-
99	499164,59	4192618,89	Картометрический метод	0,2	-
100	499162,04	4192616,71	Картометрический метод	0,2	-
101	499166,11	4192607,57	Картометрический метод	0,2	-

Сведения о местоположении границ объекта					
1. Система координат <u>МСК НСО, зона 4</u>					
2. Сведения о характерных точках границ объекта					
Обозначение характерных точек границ	Координаты, м		Метод определения координат характерной точки	Средняя квадратическая погрешность положения характерной точки (Mt), м	Описание обозначения точки на местности (при наличии)
	X	Y			
1	2	3	4	5	6
102	499174,96	4192614,54	Картометрический метод	0,2	-
103	499184,10	4192618,20	Картометрический метод	0,2	-
104	499185,29	4192618,77	Картометрический метод	0,2	-
105	499197,60	4192607,17	Картометрический метод	0,2	-
106	499180,14	4192595,51	Картометрический метод	0,2	-
107	499179,08	4192594,05	Картометрический метод	0,2	-
108	499183,10	4192588,48	Картометрический метод	0,2	-
109	499180,59	4192579,76	Картометрический метод	0,2	-
110	499169,03	4192570,92	Картометрический метод	0,2	-
111	499167,02	4192570,32	Картометрический метод	0,2	-
112	499153,64	4192566,26	Картометрический метод	0,2	-
113	499151,83	4192565,96	Картометрический метод	0,2	-
114	499140,83	4192573,51	Картометрический метод	0,2	-
115	499139,94	4192574,35	Картометрический метод	0,2	-
116	499136,63	4192571,60	Картометрический метод	0,2	-
117	499126,44	4192579,58	Картометрический метод	0,2	-
118	499116,81	4192588,41	Картометрический метод	0,2	-
119	499111,05	4192598,39	Картометрический метод	0,2	-
120	499114,22	4192601,62	Картометрический метод	0,2	-
121	499108,95	4192608,92	Картометрический метод	0,2	-
122	499107,74	4192612,45	Картометрический метод	0,2	-
123	499115,62	4192617,03	Картометрический метод	0,2	-
124	499126,99	4192624,06	Картометрический метод	0,2	-
125	499146,66	4192639,08	Картометрический метод	0,2	-
126	499140,83	4192667,88	Картометрический метод	0,2	-
127	499150,06	4192670,65	Картометрический метод	0,2	-
128	499145,99	4192686,66	Картометрический метод	0,2	-
129	499150,59	4192688,01	Картометрический метод	0,2	-
130	499148,71	4192693,46	Картометрический метод	0,2	-
131	499172,37	4192699,87	Картометрический метод	0,2	-
132	499183,93	4192697,21	Картометрический метод	0,2	-
133	499186,78	4192698,04	Картометрический метод	0,2	-
134	499192,10	4192699,60	Картометрический метод	0,2	-
135	499197,35	4192701,14	Картометрический метод	0,2	-
136	499213,27	4192704,55	Картометрический метод	0,2	-
137	499232,91	4192708,54	Картометрический метод	0,2	-
138	499239,04	4192703,87	Картометрический метод	0,2	-
139	499242,04	4192703,25	Картометрический метод	0,2	-
64	499262,95	4192710,21	Картометрический метод	0,2	-

Сведения о местоположении границ объекта					
1. Система координат <u>МСК НСО, зона 4</u>					
2. Сведения о характерных точках границ объекта					
Обозначение характерных точек границ	Координаты, м		Метод определения координат характерной точки	Средняя квадратическая погрешность положения характерной точки (Mt), м	Описание обозначения точки на местности (при наличии)
	X	Y			
1	2	3	4	5	6
140	499504,79	4192720,11	Картометрический метод	0,2	-
141	499506,08	4192719,46	Картометрический метод	0,2	-
142	499503,59	4192717,86	Картометрический метод	0,2	-
143	499503,27	4192718,32	Картометрический метод	0,2	-
144	499504,12	4192718,90	Картометрический метод	0,2	-
140	499504,79	4192720,11	Картометрический метод	0,2	-
Часть 24					
145	499469,14	4192736,45	Картометрический метод	0,2	-
146	499472,83	4192735,58	Картометрический метод	0,2	-
147	499476,17	4192730,96	Картометрический метод	0,2	-
148	499476,73	4192730,61	Картометрический метод	0,2	-
149	499502,93	4192717,44	Картометрический метод	0,2	-
150	499499,50	4192715,23	Картометрический метод	0,2	-
151	499474,09	4192698,22	Картометрический метод	0,2	-
152	499413,95	4192668,26	Картометрический метод	0,2	-
153	499413,17	4192669,87	Картометрический метод	0,2	-
154	499433,29	4192679,58	Картометрический метод	0,2	-
155	499422,02	4192690,74	Картометрический метод	0,2	-
156	499436,37	4192696,63	Картометрический метод	0,2	-
157	499460,07	4192725,97	Картометрический метод	0,2	-
158	499460,07	4192725,98	Картометрический метод	0,2	-
159	499461,28	4192727,47	Картометрический метод	0,2	-
145	499469,14	4192736,45	Картометрический метод	0,2	-
Часть 10					
160	502189,04	4193940,53	Картометрический метод	0,2	-
161	502219,66	4193908,45	Картометрический метод	0,2	-
162	502291,33	4193909,98	Картометрический метод	0,2	-
163	502287,61	4193907,22	Картометрический метод	0,2	-
164	502279,63	4193904,82	Картометрический метод	0,2	-
165	502270,64	4193897,46	Картометрический метод	0,2	-
166	502273,35	4193893,38	Картометрический метод	0,2	-
167	502266,10	4193885,85	Картометрический метод	0,2	-
168	502249,67	4193871,64	Картометрический метод	0,2	-
169	502237,10	4193862,36	Картометрический метод	0,2	-
170	502227,04	4193854,32	Картометрический метод	0,2	-
171	502214,75	4193846,52	Картометрический метод	0,2	-
172	502214,76	4193846,51	Картометрический метод	0,2	-
173	502213,85	4193845,95	Картометрический метод	0,2	-
174	502213,86	4193845,94	Картометрический метод	0,2	-
175	502214,34	4193845,36	Картометрический метод	0,2	-

Сведения о местоположении границ объекта					
1. Система координат <u>МСК НСО, зона 4</u>					
2. Сведения о характерных точках границ объекта					
Обозначение характерных точек границ	Координаты, м		Метод определения координат характерной точки	Средняя квадратическая погрешность положения характерной точки (Mt), м	Описание обозначения точки на местности (при наличии)
	X	Y			
1	2	3	4	5	6
176	502200,26	4193835,23	Картометрический метод	0,2	-
177	502193,98	4193830,73	Картометрический метод	0,2	-
178	502193,06	4193830,06	Картометрический метод	0,2	-
179	502172,85	4193817,18	Картометрический метод	0,2	-
180	502166,32	4193812,52	Картометрический метод	0,2	-
181	502160,45	4193808,32	Картометрический метод	0,2	-
182	502144,19	4193796,92	Картометрический метод	0,2	-
183	502142,50	4193799,34	Картометрический метод	0,2	-
184	502136,11	4193811,09	Картометрический метод	0,2	-
185	502133,12	4193808,55	Картометрический метод	0,2	-
186	502126,28	4193815,41	Картометрический метод	0,2	-
187	502126,28	4193815,42	Картометрический метод	0,2	-
188	502112,38	4193840,83	Картометрический метод	0,2	-
189	502124,85	4193851,12	Картометрический метод	0,2	-
190	502121,32	4193858,24	Картометрический метод	0,2	-
191	502124,19	4193860,86	Картометрический метод	0,2	-
192	502112,93	4193878,26	Картометрический метод	0,2	-
193	502095,48	4193868,64	Картометрический метод	0,2	-
194	502089,03	4193867,40	Картометрический метод	0,2	-
195	502078,28	4193881,10	Картометрический метод	0,2	-
196	502071,61	4193896,88	Картометрический метод	0,2	-
197	502081,25	4193900,06	Картометрический метод	0,2	-
198	502079,65	4193906,76	Картометрический метод	0,2	-
199	502092,92	4193895,65	Картометрический метод	0,2	-
200	502116,54	4193906,68	Картометрический метод	0,2	-
201	502125,15	4193892,86	Картометрический метод	0,2	-
202	502141,16	4193911,96	Картометрический метод	0,2	-
203	502141,85	4193912,79	Картометрический метод	0,2	-
204	502139,85	4193915,11	Картометрический метод	0,2	-
205	502138,57	4193916,97	Картометрический метод	0,2	-
160	502189,04	4193940,53	Картометрический метод	0,2	-
Часть 1					
206	501809,58	4194421,03	Картометрический метод	0,2	-
207	501810,17	4194419,37	Картометрический метод	0,2	-
208	501813,05	4194420,90	Картометрический метод	0,2	-
209	501815,67	4194415,53	Картометрический метод	0,2	-
210	501815,96	4194415,67	Картометрический метод	0,2	-
211	501817,16	4194413,25	Картометрический метод	0,2	-
212	501818,17	4194413,64	Картометрический метод	0,2	-
213	501823,66	4194399,59	Картометрический метод	0,2	-

Сведения о местоположении границ объекта					
1. Система координат <u>МСК НСО, зона 4</u>					
2. Сведения о характерных точках границ объекта					
Обозначение характерных точек границ	Координаты, м		Метод определения координат характерной точки	Средняя квадратическая погрешность положения характерной точки (Mt), м	Описание обозначения точки на местности (при наличии)
	X	Y			
1	2	3	4	5	6
214	501825,69	4194400,76	Картометрический метод	0,2	-
215	501827,44	4194396,85	Картометрический метод	0,2	-
216	501828,44	4194394,64	Картометрический метод	0,2	-
217	501827,06	4194393,99	Картометрический метод	0,2	-
218	501827,31	4194393,23	Картометрический метод	0,2	-
219	501828,22	4194391,19	Картометрический метод	0,2	-
220	501828,02	4194386,95	Картометрический метод	0,2	-
221	501824,35	4194383,94	Картометрический метод	0,2	-
222	501833,20	4194376,01	Картометрический метод	0,2	-
223	501833,20	4194376,00	Картометрический метод	0,2	-
224	501834,11	4194375,19	Картометрический метод	0,2	-
225	501844,32	4194350,39	Картометрический метод	0,2	-
226	501848,50	4194336,68	Картометрический метод	0,2	-
227	501856,33	4194310,95	Картометрический метод	0,2	-
228	501868,46	4194279,33	Картометрический метод	0,2	-
229	501896,80	4194300,46	Картометрический метод	0,2	-
230	501902,76	4194297,49	Картометрический метод	0,2	-
231	501906,73	4194293,33	Картометрический метод	0,2	-
232	501902,76	4194297,50	Картометрический метод	0,2	-
233	501915,46	4194295,23	Картометрический метод	0,2	-
234	501923,08	4194303,22	Картометрический метод	0,2	-
235	501947,19	4194328,53	Картометрический метод	0,2	-
236	501961,33	4194314,69	Картометрический метод	0,2	-
237	501963,46	4194314,10	Картометрический метод	0,2	-
238	501970,46	4194312,18	Картометрический метод	0,2	-
239	501980,68	4194320,49	Картометрический метод	0,2	-
240	501980,67	4194320,82	Картометрический метод	0,2	-
241	501983,12	4194322,90	Картометрический метод	0,2	-
242	501982,50	4194340,28	Картометрический метод	0,2	-
243	501994,51	4194333,64	Картометрический метод	0,2	-
244	501997,27	4194332,12	Картометрический метод	0,2	-
245	502019,42	4194309,37	Картометрический метод	0,2	-
246	502045,13	4194282,32	Картометрический метод	0,2	-
247	502047,60	4194284,31	Картометрический метод	0,2	-
248	502048,83	4194269,83	Картометрический метод	0,2	-
249	502037,48	4194243,49	Картометрический метод	0,2	-
250	502041,94	4194237,63	Картометрический метод	0,2	-
251	502045,49	4194240,31	Картометрический метод	0,2	-
252	502045,92	4194239,70	Картометрический метод	0,2	-
253	502043,55	4194237,96	Картометрический метод	0,2	-

Сведения о местоположении границ объекта					
1. Система координат <u>МСК НСО, зона 4</u>					
2. Сведения о характерных точках границ объекта					
Обозначение характерных точек границ	Координаты, м		Метод определения координат характерной точки	Средняя квадратическая погрешность положения характерной точки (Mt), м	Описание обозначения точки на местности (при наличии)
	X	Y			
1	2	3	4	5	6
254	502054,27	4194223,01	Картометрический метод	0,2	-
255	502055,44	4194220,60	Картометрический метод	0,2	-
256	502057,87	4194217,39	Картометрический метод	0,2	-
257	502054,35	4194221,24	Картометрический метод	0,2	-
258	502051,95	4194222,71	Картометрический метод	0,2	-
259	502050,09	4194223,69	Картометрический метод	0,2	-
260	502041,40	4194215,87	Картометрический метод	0,2	-
261	502023,16	4194198,77	Картометрический метод	0,2	-
262	502038,89	4194181,99	Картометрический метод	0,2	-
263	502064,64	4194198,33	Картометрический метод	0,2	-
264	502069,02	4194202,68	Картометрический метод	0,2	-
265	502071,38	4194199,57	Картометрический метод	0,2	-
266	502042,59	4194173,84	Картометрический метод	0,2	-
267	502000,98	4194136,55	Картометрический метод	0,2	-
268	501989,05	4194120,50	Картометрический метод	0,2	-
269	501998,68	4194113,34	Картометрический метод	0,2	-
270	502021,17	4194096,64	Картометрический метод	0,2	-
271	502032,63	4194088,96	Картометрический метод	0,2	-
272	502033,53	4194089,62	Картометрический метод	0,2	-
273	502050,23	4194064,67	Картометрический метод	0,2	-
274	502070,55	4194079,07	Картометрический метод	0,2	-
275	502063,00	4194089,61	Картометрический метод	0,2	-
276	502067,11	4194092,94	Картометрический метод	0,2	-
277	502075,02	4194082,03	Картометрический метод	0,2	-
278	502093,99	4194095,88	Картометрический метод	0,2	-
279	502093,96	4194096,35	Картометрический метод	0,2	-
280	502115,01	4194111,62	Картометрический метод	0,2	-
281	502115,67	4194102,19	Картометрический метод	0,2	-
282	502095,42	4194087,52	Картометрический метод	0,2	-
283	502113,01	4194063,23	Картометрический метод	0,2	-
284	502117,66	4194066,59	Картометрический метод	0,2	-
285	502101,01	4194038,86	Картометрический метод	0,2	-
286	502106,00	4194011,66	Картометрический метод	0,2	-
287	501979,52	4193967,54	Картометрический метод	0,2	-
288	501992,99	4193941,73	Картометрический метод	0,2	-
289	501971,19	4193922,51	Картометрический метод	0,2	-
290	501976,57	4193920,37	Картометрический метод	0,2	-
291	501980,08	4193913,54	Картометрический метод	0,2	-
292	501993,35	4193902,06	Картометрический метод	0,2	-
293	501996,56	4193900,27	Картометрический метод	0,2	-

Сведения о местоположении границ объекта					
1. Система координат <u>МСК НСО, зона 4</u>					
2. Сведения о характерных точках границ объекта					
Обозначение характерных точек границ	Координаты, м		Метод определения координат характерной точки	Средняя квадратическая погрешность положения характерной точки (Mt), м	Описание обозначения точки на местности (при наличии)
	X	Y			
1	2	3	4	5	6
294	502000,43	4193900,09	Картометрический метод	0,2	-
295	502005,41	4193901,80	Картометрический метод	0,2	-
296	502005,63	4193909,89	Картометрический метод	0,2	-
297	502005,22	4193918,29	Картометрический метод	0,2	-
298	502016,55	4193896,58	Картометрический метод	0,2	-
299	502071,68	4193913,42	Картометрический метод	0,2	-
300	502076,40	4193909,47	Картометрический метод	0,2	-
301	502012,31	4193885,40	Картометрический метод	0,2	-
302	501996,90	4193879,63	Картометрический метод	0,2	-
303	501988,65	4193874,52	Картометрический метод	0,2	-
304	501976,57	4193867,04	Картометрический метод	0,2	-
305	501987,54	4193845,71	Картометрический метод	0,2	-
306	501958,70	4193828,06	Картометрический метод	0,2	-
307	501983,31	4193810,49	Картометрический метод	0,2	-
308	502019,60	4193761,18	Картометрический метод	0,2	-
309	502024,57	4193759,52	Картометрический метод	0,2	-
310	502024,00	4193757,77	Картометрический метод	0,2	-
311	502025,14	4193757,41	Картометрический метод	0,2	-
312	502023,17	4193751,18	Картометрический метод	0,2	-
313	502023,13	4193741,98	Картометрический метод	0,2	-
314	502031,39	4193730,47	Картометрический метод	0,2	-
315	502031,40	4193730,47	Картометрический метод	0,2	-
316	502037,57	4193719,28	Картометрический метод	0,2	-
317	502037,57	4193719,27	Картометрический метод	0,2	-
318	502040,65	4193713,97	Картометрический метод	0,2	-
319	502046,73	4193703,89	Картометрический метод	0,2	-
320	502051,25	4193699,33	Картометрический метод	0,2	-
321	502050,06	4193697,86	Картометрический метод	0,2	-
322	502050,71	4193696,58	Картометрический метод	0,2	-
323	502052,93	4193693,53	Картометрический метод	0,2	-
324	502061,96	4193681,89	Картометрический метод	0,2	-
325	502059,57	4193673,93	Картометрический метод	0,2	-
326	502060,09	4193672,04	Картометрический метод	0,2	-
327	502061,80	4193670,91	Картометрический метод	0,2	-
328	502062,61	4193670,89	Картометрический метод	0,2	-
329	502062,50	4193669,73	Картометрический метод	0,2	-
330	502065,47	4193667,05	Картометрический метод	0,2	-
331	502055,33	4193653,01	Картометрический метод	0,2	-
332	502045,80	4193639,53	Картометрический метод	0,2	-
333	502043,12	4193635,43	Картометрический метод	0,2	-

Сведения о местоположении границ объекта					
1. Система координат <u>МСК НСО, зона 4</u>					
2. Сведения о характерных точках границ объекта					
Обозначение характерных точек границ	Координаты, м		Метод определения координат характерной точки	Средняя квадратическая погрешность положения характерной точки (Mt), м	Описание обозначения точки на местности (при наличии)
	X	Y			
1	2	3	4	5	6
334	502042,61	4193633,63	Картометрический метод	0,2	-
335	502041,75	4193621,17	Картометрический метод	0,2	-
336	502041,75	4193621,16	Картометрический метод	0,2	-
337	502039,88	4193617,28	Картометрический метод	0,2	-
338	502036,58	4193613,71	Картометрический метод	0,2	-
339	502035,85	4193607,12	Картометрический метод	0,2	-
340	502038,52	4193597,84	Картометрический метод	0,2	-
341	502050,06	4193597,26	Картометрический метод	0,2	-
342	502065,34	4193584,39	Картометрический метод	0,2	-
343	502075,55	4193575,81	Картометрический метод	0,2	-
344	502077,72	4193573,96	Картометрический метод	0,2	-
345	502096,97	4193545,57	Картометрический метод	0,2	-
346	502107,92	4193554,56	Картометрический метод	0,2	-
347	502112,99	4193548,48	Картометрический метод	0,2	-
348	502113,00	4193548,49	Картометрический метод	0,2	-
349	502113,00	4193548,48	Картометрический метод	0,2	-
350	502129,22	4193532,31	Картометрический метод	0,2	-
351	502079,30	4193492,47	Картометрический метод	0,2	-
352	502000,58	4193446,77	Картометрический метод	0,2	-
353	502076,59	4193401,40	Картометрический метод	0,2	-
354	502132,30	4193347,94	Картометрический метод	0,2	-
355	502072,13	4193278,89	Картометрический метод	0,2	-
356	501947,36	4193174,19	Картометрический метод	0,2	-
357	501864,93	4193080,65	Картометрический метод	0,2	-
358	501673,32	4192960,36	Картометрический метод	0,2	-
359	501490,62	4192844,52	Картометрический метод	0,2	-
360	501245,55	4192706,42	Картометрический метод	0,2	-
361	501053,95	4192635,14	Картометрический метод	0,2	-
362	500657,36	4192483,68	Картометрический метод	0,2	-
363	500532,59	4192436,90	Картометрический метод	0,2	-
364	500336,53	4192443,58	Картометрический метод	0,2	-
365	499904,31	4192332,19	Картометрический метод	0,2	-
366	499768,54	4192344,69	Картометрический метод	0,2	-
367	499694,55	4192387,46	Картометрический метод	0,2	-
368	499662,58	4192365,01	Картометрический метод	0,2	-
369	499629,01	4192340,17	Картометрический метод	0,2	-
370	499600,24	4192316,88	Картометрический метод	0,2	-
371	499501,24	4192247,18	Картометрический метод	0,2	-
372	499498,94	4192251,29	Картометрический метод	0,2	-
373	499488,47	4192246,47	Картометрический метод	0,2	-

Сведения о местоположении границ объекта					
1. Система координат <u>МСК НСО, зона 4</u>					
2. Сведения о характерных точках границ объекта					
Обозначение характерных точек границ	Координаты, м		Метод определения координат характерной точки	Средняя квадратическая погрешность положения характерной точки (Mt), м	Описание обозначения точки на местности (при наличии)
	X	Y			
1	2	3	4	5	6
374	499487,27	4192244,07	Картометрический метод	0,2	-
375	499487,27	4192244,08	Картометрический метод	0,2	-
376	499471,57	4192228,83	Картометрический метод	0,2	-
377	499445,20	4192209,19	Картометрический метод	0,2	-
378	499439,99	4192207,01	Картометрический метод	0,2	-
379	499429,15	4192203,73	Картометрический метод	0,2	-
380	499420,78	4192200,56	Картометрический метод	0,2	-
381	499417,89	4192197,33	Картометрический метод	0,2	-
382	499400,91	4192190,85	Картометрический метод	0,2	-
383	499347,58	4192169,99	Картометрический метод	0,2	-
384	499259,65	4192151,88	Картометрический метод	0,2	-
385	499202,61	4192132,09	Картометрический метод	0,2	-
386	499175,83	4192123,70	Картометрический метод	0,2	-
387	499173,12	4192123,38	Картометрический метод	0,2	-
388	499167,75	4192124,85	Картометрический метод	0,2	-
389	499155,16	4192122,67	Картометрический метод	0,2	-
390	499152,39	4192117,93	Картометрический метод	0,2	-
391	499128,66	4192109,54	Картометрический метод	0,2	-
392	499109,21	4192107,08	Картометрический метод	0,2	-
393	499089,98	4192095,64	Картометрический метод	0,2	-
394	499042,84	4192078,95	Картометрический метод	0,2	-
395	499023,60	4192075,28	Картометрический метод	0,2	-
396	498980,67	4192076,05	Картометрический метод	0,2	-
397	498961,23	4192076,32	Картометрический метод	0,2	-
398	498934,55	4192069,53	Картометрический метод	0,2	-
399	498934,45	4192066,34	Картометрический метод	0,2	-
400	498935,89	4192060,58	Картометрический метод	0,2	-
401	498887,08	4192042,77	Картометрический метод	0,2	-
402	498886,64	4192043,20	Картометрический метод	0,2	-
403	498815,02	4192022,32	Картометрический метод	0,2	-
404	498787,03	4192039,20	Картометрический метод	0,2	-
405	498780,90	4192028,84	Картометрический метод	0,2	-
406	498780,56	4192019,91	Картометрический метод	0,2	-
407	498777,97	4192014,36	Картометрический метод	0,2	-
408	498767,69	4192003,21	Картометрический метод	0,2	-
409	498748,85	4191997,69	Картометрический метод	0,2	-
410	498716,37	4191988,16	Картометрический метод	0,2	-
411	498693,82	4191981,56	Картометрический метод	0,2	-
412	498654,99	4191969,86	Картометрический метод	0,2	-
413	498643,01	4191966,65	Картометрический метод	0,2	-

Сведения о местоположении границ объекта					
1. Система координат <u>МСК НСО, зона 4</u>					
2. Сведения о характерных точках границ объекта					
Обозначение характерных точек границ	Координаты, м		Метод определения координат характерной точки	Средняя квадратическая погрешность положения характерной точки (Mt), м	Описание обозначения точки на местности (при наличии)
	X	Y			
1	2	3	4	5	6
414	498634,79	4191940,56	Картометрический метод	0,2	-
415	498553,88	4191941,26	Картометрический метод	0,2	-
416	498524,50	4191933,02	Картометрический метод	0,2	-
417	498503,96	4191926,58	Картометрический метод	0,2	-
418	498482,56	4191920,17	Картометрический метод	0,2	-
419	498455,98	4191911,43	Картометрический метод	0,2	-
420	498434,86	4191906,59	Картометрический метод	0,2	-
421	498413,81	4191900,79	Картометрический метод	0,2	-
422	498389,39	4191893,99	Картометрический метод	0,2	-
423	498349,19	4191882,70	Картометрический метод	0,2	-
424	498317,26	4191874,59	Картометрический метод	0,2	-
425	498292,86	4191867,76	Картометрический метод	0,2	-
426	498288,72	4191866,23	Картометрический метод	0,2	-
427	498284,63	4191865,07	Картометрический метод	0,2	-
428	498280,36	4191864,00	Картометрический метод	0,2	-
429	498259,65	4191861,45	Картометрический метод	0,2	-
430	498245,83	4191858,50	Картометрический метод	0,2	-
431	498242,37	4191856,21	Картометрический метод	0,2	-
432	498235,06	4191851,51	Картометрический метод	0,2	-
433	498214,68	4191845,90	Картометрический метод	0,2	-
434	498207,70	4191844,24	Картометрический метод	0,2	-
435	498216,93	4191915,59	Картометрический метод	0,2	-
436	498221,54	4191951,27	Картометрический метод	0,2	-
437	498225,85	4191972,05	Картометрический метод	0,2	-
438	498239,80	4192039,45	Картометрический метод	0,2	-
439	498263,61	4192154,46	Картометрический метод	0,2	-
440	498263,63	4192154,55	Картометрический метод	0,2	-
441	498293,93	4192300,80	Картометрический метод	0,2	-
442	498303,99	4192303,61	Картометрический метод	0,2	-
443	498345,76	4192314,83	Картометрический метод	0,2	-
444	498356,18	4192316,45	Картометрический метод	0,2	-
445	498356,23	4192316,45	Картометрический метод	0,2	-
446	498499,36	4192343,84	Картометрический метод	0,2	-
447	498500,37	4192358,33	Картометрический метод	0,2	-
448	498526,54	4192367,50	Картометрический метод	0,2	-
449	498539,08	4192373,86	Картометрический метод	0,2	-
450	498546,61	4192375,73	Картометрический метод	0,2	-
451	498547,55	4192375,97	Картометрический метод	0,2	-
452	498550,53	4192377,24	Картометрический метод	0,2	-
453	498557,50	4192380,22	Картометрический метод	0,2	-

Сведения о местоположении границ объекта					
1. Система координат <u>МСК НСО, зона 4</u>					
2. Сведения о характерных точках границ объекта					
Обозначение характерных точек границ	Координаты, м		Метод определения координат характерной точки	Средняя квадратическая погрешность положения характерной точки (Mt), м	Описание обозначения точки на местности (при наличии)
	X	Y			
1	2	3	4	5	6
454	498567,27	4192383,06	Картометрический метод	0,2	-
455	498579,89	4192386,75	Картометрический метод	0,2	-
456	498579,89	4192386,74	Картометрический метод	0,2	-
457	498579,90	4192386,74	Картометрический метод	0,2	-
458	498582,15	4192386,61	Картометрический метод	0,2	-
459	498592,16	4192359,38	Картометрический метод	0,2	-
460	498596,76	4192346,85	Картометрический метод	0,2	-
461	498597,44	4192346,68	Картометрический метод	0,2	-
462	498598,77	4192346,38	Картометрический метод	0,2	-
463	498601,46	4192344,60	Картометрический метод	0,2	-
464	498608,44	4192348,18	Картометрический метод	0,2	-
465	498664,26	4192355,14	Картометрический метод	0,2	-
466	498748,74	4192353,62	Картометрический метод	0,2	-
467	498757,51	4192353,32	Картометрический метод	0,2	-
468	498791,26	4192352,20	Картометрический метод	0,2	-
469	498798,82	4192351,97	Картометрический метод	0,2	-
470	498798,82	4192351,98	Картометрический метод	0,2	-
471	498801,93	4192351,88	Картометрический метод	0,2	-
472	498802,10	4192355,84	Картометрический метод	0,2	-
473	498821,51	4192356,25	Картометрический метод	0,2	-
474	498821,36	4192352,28	Картометрический метод	0,2	-
475	498824,04	4192352,30	Картометрический метод	0,2	-
476	498824,04	4192352,22	Картометрический метод	0,2	-
477	498830,31	4192352,34	Картометрический метод	0,2	-
478	498835,87	4192347,46	Картометрический метод	0,2	-
479	498841,09	4192347,78	Картометрический метод	0,2	-
480	498842,11	4192347,89	Картометрический метод	0,2	-
481	498843,66	4192349,24	Картометрический метод	0,2	-
482	498843,66	4192349,26	Картометрический метод	0,2	-
483	498843,62	4192350,09	Картометрический метод	0,2	-
484	498843,59	4192351,12	Картометрический метод	0,2	-
485	498845,03	4192352,33	Картометрический метод	0,2	-
486	498843,58	4192351,12	Картометрический метод	0,2	-
487	498848,19	4192354,98	Картометрический метод	0,2	-
488	498878,83	4192377,22	Картометрический метод	0,2	-
489	498914,96	4192419,59	Картометрический метод	0,2	-
490	498917,05	4192421,56	Картометрический метод	0,2	-
491	498918,47	4192422,88	Картометрический метод	0,2	-
492	498926,68	4192433,23	Картометрический метод	0,2	-
493	498948,00	4192458,00	Картометрический метод	0,2	-

Сведения о местоположении границ объекта					
1. Система координат <u>МСК НСО, зона 4</u>					
2. Сведения о характерных точках границ объекта					
Обозначение характерных точек границ	Координаты, м		Метод определения координат характерной точки	Средняя квадратическая погрешность положения характерной точки (Mt), м	Описание обозначения точки на местности (при наличии)
	X	Y			
1	2	3	4	5	6
494	498948,01	4192458,00	Картометрический метод	0,2	-
495	498947,80	4192457,76	Картометрический метод	0,2	-
496	498982,47	4192468,11	Картометрический метод	0,2	-
497	498983,79	4192470,18	Картометрический метод	0,2	-
498	498984,92	4192470,52	Картометрический метод	0,2	-
499	499012,59	4192514,04	Картометрический метод	0,2	-
500	499027,82	4192561,19	Картометрический метод	0,2	-
501	499029,66	4192586,34	Картометрический метод	0,2	-
502	499030,45	4192601,03	Картометрический метод	0,2	-
503	499036,34	4192600,43	Картометрический метод	0,2	-
504	499036,38	4192598,55	Картометрический метод	0,2	-
505	499043,95	4192599,26	Картометрический метод	0,2	-
506	499056,95	4192598,70	Картометрический метод	0,2	-
507	499089,70	4192593,64	Картометрический метод	0,2	-
508	499113,17	4192576,64	Картометрический метод	0,2	-
509	499136,08	4192547,06	Картометрический метод	0,2	-
510	499157,42	4192523,44	Картометрический метод	0,2	-
511	499197,26	4192486,02	Картометрический метод	0,2	-
512	499198,97	4192483,91	Картометрический метод	0,2	-
513	499202,39	4192486,75	Картометрический метод	0,2	-
514	499193,18	4192498,73	Картометрический метод	0,2	-
515	499192,21	4192499,99	Картометрический метод	0,2	-
516	499183,18	4192508,93	Картометрический метод	0,2	-
517	499182,92	4192509,18	Картометрический метод	0,2	-
518	499171,85	4192558,80	Картометрический метод	0,2	-
519	499174,71	4192559,89	Картометрический метод	0,2	-
520	499171,00	4192567,10	Картометрический метод	0,2	-
521	499171,95	4192567,60	Картометрический метод	0,2	-
522	499169,87	4192571,02	Картометрический метод	0,2	-
523	499181,06	4192579,27	Картометрический метод	0,2	-
524	499184,80	4192587,81	Картометрический метод	0,2	-
525	499185,10	4192594,38	Картометрический метод	0,2	-
526	499196,97	4192602,64	Картометрический метод	0,2	-
527	499204,66	4192608,54	Картометрический метод	0,2	-
528	499213,42	4192609,00	Картометрический метод	0,2	-
529	499224,85	4192593,36	Картометрический метод	0,2	-
530	499227,85	4192593,96	Картометрический метод	0,2	-
531	499230,02	4192581,63	Картометрический метод	0,2	-
532	499231,62	4192581,61	Картометрический метод	0,2	-
533	499233,11	4192580,40	Картометрический метод	0,2	-

Сведения о местоположении границ объекта					
1. Система координат <u>МСК НСО, зона 4</u>					
2. Сведения о характерных точках границ объекта					
Обозначение характерных точек границ	Координаты, м		Метод определения координат характерной точки	Средняя квадратическая погрешность положения характерной точки (Mt), м	Описание обозначения точки на местности (при наличии)
	X	Y			
1	2	3	4	5	6
534	499233,85	4192577,51	Картометрический метод	0,2	-
535	499233,53	4192575,80	Картометрический метод	0,2	-
536	499232,70	4192573,88	Картометрический метод	0,2	-
537	499231,74	4192572,04	Картометрический метод	0,2	-
538	499233,44	4192563,28	Картометрический метод	0,2	-
539	499237,60	4192539,71	Картометрический метод	0,2	-
540	499234,43	4192534,02	Картометрический метод	0,2	-
541	499229,44	4192535,19	Картометрический метод	0,2	-
542	499221,13	4192542,95	Картометрический метод	0,2	-
543	499213,82	4192544,80	Картометрический метод	0,2	-
544	499212,02	4192547,95	Картометрический метод	0,2	-
545	499197,14	4192535,79	Картометрический метод	0,2	-
546	499202,27	4192530,76	Картометрический метод	0,2	-
547	499205,50	4192532,82	Картометрический метод	0,2	-
548	499204,62	4192534,58	Картометрический метод	0,2	-
549	499208,50	4192537,06	Картометрический метод	0,2	-
550	499210,37	4192534,15	Картометрический метод	0,2	-
551	499211,72	4192535,92	Картометрический метод	0,2	-
552	499215,55	4192539,22	Картометрический метод	0,2	-
553	499218,52	4192539,44	Картометрический метод	0,2	-
554	499221,25	4192538,05	Картометрический метод	0,2	-
555	499224,84	4192535,12	Картометрический метод	0,2	-
556	499228,70	4192529,76	Картометрический метод	0,2	-
557	499231,70	4192525,51	Картометрический метод	0,2	-
558	499226,65	4192518,02	Картометрический метод	0,2	-
559	499211,76	4192503,74	Картометрический метод	0,2	-
560	499200,28	4192489,51	Картометрический метод	0,2	-
561	499210,72	4192475,93	Картометрический метод	0,2	-
562	499201,57	4192490,16	Картометрический метод	0,2	-
563	499246,19	4192529,19	Картометрический метод	0,2	-
564	499239,04	4192556,98	Картометрический метод	0,2	-
565	499237,95	4192562,66	Картометрический метод	0,2	-
566	499239,68	4192568,32	Картометрический метод	0,2	-
567	499237,94	4192570,76	Картометрический метод	0,2	-
568	499233,60	4192582,20	Картометрический метод	0,2	-
569	499265,38	4192591,61	Картометрический метод	0,2	-
570	499270,74	4192576,59	Картометрический метод	0,2	-
571	499273,63	4192575,45	Картометрический метод	0,2	-
572	499277,44	4192564,57	Картометрический метод	0,2	-
573	499280,92	4192550,04	Картометрический метод	0,2	-

Сведения о местоположении границ объекта					
1. Система координат <u>МСК НСО, зона 4</u>					
2. Сведения о характерных точках границ объекта					
Обозначение характерных точек границ	Координаты, м		Метод определения координат характерной точки	Средняя квадратическая погрешность положения характерной точки (Mt), м	Описание обозначения точки на местности (при наличии)
	X	Y			
1	2	3	4	5	6
574	499289,75	4192554,95	Картометрический метод	0,2	-
575	499314,21	4192483,38	Картометрический метод	0,2	-
576	499316,22	4192479,48	Картометрический метод	0,2	-
577	499334,76	4192419,78	Картометрический метод	0,2	-
578	499353,88	4192371,81	Картометрический метод	0,2	-
579	499355,14	4192372,24	Картометрический метод	0,2	-
580	499343,77	4192402,73	Картометрический метод	0,2	-
581	499395,26	4192419,94	Картометрический метод	0,2	-
582	499387,81	4192436,88	Картометрический метод	0,2	-
583	499373,12	4192430,80	Картометрический метод	0,2	-
584	499349,33	4192421,00	Картометрический метод	0,2	-
585	499344,35	4192419,68	Картометрический метод	0,2	-
586	499341,60	4192420,49	Картометрический метод	0,2	-
587	499339,52	4192422,95	Картометрический метод	0,2	-
588	499335,73	4192434,96	Картометрический метод	0,2	-
589	499330,81	4192451,36	Картометрический метод	0,2	-
590	499326,56	4192465,78	Картометрический метод	0,2	-
591	499321,58	4192483,65	Картометрический метод	0,2	-
592	499320,45	4192488,22	Картометрический метод	0,2	-
593	499298,45	4192559,21	Картометрический метод	0,2	-
594	499288,60	4192590,60	Картометрический метод	0,2	-
595	499280,25	4192647,92	Картометрический метод	0,2	-
596	499281,56	4192653,76	Картометрический метод	0,2	-
597	499280,68	4192657,62	Картометрический метод	0,2	-
598	499279,62	4192665,38	Картометрический метод	0,2	-
599	499268,31	4192717,93	Картометрический метод	0,2	-
600	499300,92	4192726,39	Картометрический метод	0,2	-
601	499319,62	4192706,64	Картометрический метод	0,2	-
602	499321,41	4192697,78	Картометрический метод	0,2	-
603	499329,36	4192679,97	Картометрический метод	0,2	-
604	499308,36	4192671,79	Картометрический метод	0,2	-
605	499309,61	4192667,90	Картометрический метод	0,2	-
606	499323,69	4192672,89	Картометрический метод	0,2	-
607	499326,70	4192666,13	Картометрический метод	0,2	-
608	499324,98	4192665,45	Картометрический метод	0,2	-
609	499325,20	4192664,92	Картометрический метод	0,2	-
610	499332,41	4192647,20	Картометрический метод	0,2	-
611	499333,34	4192647,54	Картометрический метод	0,2	-
612	499346,44	4192613,48	Картометрический метод	0,2	-
613	499346,92	4192612,25	Картометрический метод	0,2	-

Сведения о местоположении границ объекта					
1. Система координат <u>МСК НСО, зона 4</u>					
2. Сведения о характерных точках границ объекта					
Обозначение характерных точек границ	Координаты, м		Метод определения координат характерной точки	Средняя квадратическая погрешность положения характерной точки (Mt), м	Описание обозначения точки на местности (при наличии)
	X	Y			
1	2	3	4	5	6
614	499347,40	4192612,40	Картометрический метод	0,2	-
615	499347,14	4192613,36	Картометрический метод	0,2	-
616	499349,69	4192603,99	Картометрический метод	0,2	-
617	499354,63	4192592,32	Картометрический метод	0,2	-
618	499356,59	4192586,69	Картометрический метод	0,2	-
619	499397,30	4192589,37	Картометрический метод	0,2	-
620	499413,64	4192593,19	Картометрический метод	0,2	-
621	499429,12	4192585,99	Картометрический метод	0,2	-
622	499432,86	4192584,85	Картометрический метод	0,2	-
623	499451,09	4192589,63	Картометрический метод	0,2	-
624	499484,19	4192590,85	Картометрический метод	0,2	-
625	499490,69	4192590,65	Картометрический метод	0,2	-
626	499503,83	4192580,84	Картометрический метод	0,2	-
627	499508,91	4192581,23	Картометрический метод	0,2	-
628	499523,60	4192583,36	Картометрический метод	0,2	-
629	499527,66	4192584,50	Картометрический метод	0,2	-
630	499530,80	4192584,92	Картометрический метод	0,2	-
631	499527,49	4192624,10	Картометрический метод	0,2	-
632	499528,19	4192644,57	Картометрический метод	0,2	-
633	499528,25	4192646,41	Картометрический метод	0,2	-
634	499529,79	4192659,15	Картометрический метод	0,2	-
635	499530,63	4192665,49	Картометрический метод	0,2	-
636	499533,16	4192671,35	Картометрический метод	0,2	-
637	499536,76	4192676,21	Картометрический метод	0,2	-
638	499547,01	4192683,22	Картометрический метод	0,2	-
639	499543,46	4192690,01	Картометрический метод	0,2	-
640	499540,36	4192695,98	Картометрический метод	0,2	-
641	499535,37	4192705,59	Картометрический метод	0,2	-
642	499534,48	4192705,13	Картометрический метод	0,2	-
643	499524,74	4192717,81	Картометрический метод	0,2	-
644	499515,16	4192721,53	Картометрический метод	0,2	-
645	499511,83	4192726,54	Картометрический метод	0,2	-
646	499508,67	4192724,42	Картометрический метод	0,2	-
647	499509,46	4192723,24	Картометрический метод	0,2	-
648	499506,57	4192721,29	Картометрический метод	0,2	-
649	499506,56	4192721,31	Картометрический метод	0,2	-
650	499506,57	4192721,31	Картометрический метод	0,2	-
651	499506,06	4192722,42	Картометрический метод	0,2	-
652	499509,93	4192729,42	Картометрический метод	0,2	-
653	499516,30	4192728,09	Картометрический метод	0,2	-

Сведения о местоположении границ объекта					
1. Система координат <u>МСК НСО, зона 4</u>					
2. Сведения о характерных точках границ объекта					
Обозначение характерных точек границ	Координаты, м		Метод определения координат характерной точки	Средняя квадратическая погрешность положения характерной точки (Mt), м	Описание обозначения точки на местности (при наличии)
	X	Y			
1	2	3	4	5	6
654	499532,80	4192740,30	Картометрический метод	0,2	-
655	499522,95	4192752,99	Картометрический метод	0,2	-
656	499524,78	4192756,29	Картометрический метод	0,2	-
657	499526,08	4192755,74	Картометрический метод	0,2	-
658	499534,83	4192755,53	Картометрический метод	0,2	-
659	499554,44	4192768,20	Картометрический метод	0,2	-
660	499570,41	4192779,50	Картометрический метод	0,2	-
661	499554,77	4192775,76	Картометрический метод	0,2	-
662	499543,63	4192776,36	Картометрический метод	0,2	-
663	499541,18	4192775,37	Картометрический метод	0,2	-
664	499534,60	4192782,02	Картометрический метод	0,2	-
665	499537,16	4192784,41	Картометрический метод	0,2	-
666	499538,20	4192789,30	Картометрический метод	0,2	-
667	499565,17	4192805,11	Картометрический метод	0,2	-
668	499549,84	4192823,97	Картометрический метод	0,2	-
669	499549,88	4192824,05	Картометрический метод	0,2	-
670	499557,22	4192827,47	Картометрический метод	0,2	-
671	499555,44	4192829,92	Картометрический метод	0,2	-
672	499556,75	4192830,77	Картометрический метод	0,2	-
673	499575,36	4192803,22	Картометрический метод	0,2	-
674	499576,77	4192804,35	Картометрический метод	0,2	-
675	499583,24	4192821,64	Картометрический метод	0,2	-
676	499584,25	4192825,52	Картометрический метод	0,2	-
677	499596,47	4192837,07	Картометрический метод	0,2	-
678	499601,95	4192840,86	Картометрический метод	0,2	-
679	499586,73	4192863,82	Картометрический метод	0,2	-
680	499610,44	4192880,67	Картометрический метод	0,2	-
681	499626,26	4192891,61	Картометрический метод	0,2	-
682	499634,70	4192897,79	Картометрический метод	0,2	-
683	499659,39	4192914,51	Картометрический метод	0,2	-
684	499657,13	4192918,09	Картометрический метод	0,2	-
685	499659,99	4192919,99	Картометрический метод	0,2	-
686	499680,62	4192933,71	Картометрический метод	0,2	-
687	499687,25	4192938,66	Картометрический метод	0,2	-
688	499687,26	4192938,65	Картометрический метод	0,2	-
689	499688,87	4192936,38	Картометрический метод	0,2	-
690	499716,13	4192957,03	Картометрический метод	0,2	-
691	499726,68	4192964,50	Картометрический метод	0,2	-
692	499729,36	4192966,25	Картометрический метод	0,2	-
693	499732,63	4192968,39	Картометрический метод	0,2	-

Сведения о местоположении границ объекта					
1. Система координат <u>МСК НСО, зона 4</u>					
2. Сведения о характерных точках границ объекта					
Обозначение характерных точек границ	Координаты, м		Метод определения координат характерной точки	Средняя квадратическая погрешность положения характерной точки (Mt), м	Описание обозначения точки на местности (при наличии)
	X	Y			
1	2	3	4	5	6
694	499735,49	4192970,26	Картометрический метод	0,2	-
695	499737,95	4192966,55	Картометрический метод	0,2	-
696	499742,06	4192960,99	Картометрический метод	0,2	-
697	499758,60	4192937,65	Картометрический метод	0,2	-
698	499769,21	4192947,14	Картометрический метод	0,2	-
699	499765,22	4192951,04	Картометрический метод	0,2	-
700	499766,61	4192952,41	Картометрический метод	0,2	-
701	499768,48	4192953,90	Картометрический метод	0,2	-
702	499768,85	4192953,77	Картометрический метод	0,2	-
703	499774,57	4192958,02	Картометрический метод	0,2	-
704	499775,37	4192957,48	Картометрический метод	0,2	-
705	499778,40	4192959,69	Картометрический метод	0,2	-
706	499777,83	4192960,47	Картометрический метод	0,2	-
707	499779,34	4192961,79	Картометрический метод	0,2	-
708	499777,84	4192963,69	Картометрический метод	0,2	-
709	499761,36	4192985,77	Картометрический метод	0,2	-
710	499752,10	4192998,03	Картометрический метод	0,2	-
711	499808,30	4193040,25	Картометрический метод	0,2	-
712	499812,12	4193043,32	Картометрический метод	0,2	-
713	499839,81	4193009,36	Картометрический метод	0,2	-
714	499850,60	4193017,44	Картометрический метод	0,2	-
715	499847,76	4193020,95	Картометрический метод	0,2	-
716	499846,71	4193022,40	Картометрический метод	0,2	-
717	499844,72	4193025,18	Картометрический метод	0,2	-
718	499822,11	4193051,34	Картометрический метод	0,2	-
719	499824,79	4193053,49	Картометрический метод	0,2	-
720	499831,68	4193059,36	Картометрический метод	0,2	-
721	499835,68	4193062,77	Картометрический метод	0,2	-
722	499843,99	4193052,26	Картометрический метод	0,2	-
723	499852,25	4193040,57	Картометрический метод	0,2	-
724	499862,13	4193029,14	Картометрический метод	0,2	-
725	499871,16	4193036,27	Картометрический метод	0,2	-
726	499872,56	4193034,69	Картометрический метод	0,2	-
727	499875,55	4193036,87	Картометрический метод	0,2	-
728	499875,18	4193037,46	Картометрический метод	0,2	-
729	499880,92	4193041,75	Картометрический метод	0,2	-
730	499882,14	4193041,67	Картометрический метод	0,2	-
731	499883,53	4193042,70	Картометрический метод	0,2	-
732	499886,14	4193044,83	Картометрический метод	0,2	-
733	499885,60	4193045,42	Картометрический метод	0,2	-

Сведения о местоположении границ объекта					
1. Система координат <u>МСК НСО, зона 4</u>					
2. Сведения о характерных точках границ объекта					
Обозначение характерных точек границ	Координаты, м		Метод определения координат характерной точки	Средняя квадратическая погрешность положения характерной точки (Mt), м	Описание обозначения точки на местности (при наличии)
	X	Y			
1	2	3	4	5	6
734	499876,88	4193055,79	Картометрический метод	0,2	-
735	499864,22	4193070,02	Картометрический метод	0,2	-
736	499855,54	4193079,69	Картометрический метод	0,2	-
737	499897,83	4193115,72	Картометрический метод	0,2	-
738	499932,08	4193080,40	Картометрический метод	0,2	-
739	499945,70	4193092,56	Картометрический метод	0,2	-
740	499945,03	4193093,42	Картометрический метод	0,2	-
741	499927,59	4193113,47	Картометрический метод	0,2	-
742	499917,04	4193125,42	Картометрический метод	0,2	-
743	499934,23	4193140,54	Картометрический метод	0,2	-
744	499941,76	4193130,41	Картометрический метод	0,2	-
745	499941,39	4193130,22	Картометрический метод	0,2	-
746	499944,44	4193126,68	Картометрический метод	0,2	-
747	499944,75	4193127,02	Картометрический метод	0,2	-
748	499948,59	4193122,57	Картометрический метод	0,2	-
749	499951,94	4193117,79	Картометрический метод	0,2	-
750	499952,45	4193118,23	Картометрический метод	0,2	-
751	499954,43	4193115,76	Картометрический метод	0,2	-
752	499962,32	4193106,45	Картометрический метод	0,2	-
753	499962,54	4193106,19	Картометрический метод	0,2	-
754	499969,28	4193111,35	Картометрический метод	0,2	-
755	499977,05	4193115,50	Картометрический метод	0,2	-
756	499979,02	4193117,20	Картометрический метод	0,2	-
757	499979,34	4193116,81	Картометрический метод	0,2	-
758	499985,66	4193121,69	Картометрический метод	0,2	-
759	499992,79	4193128,10	Картометрический метод	0,2	-
760	500005,66	4193138,06	Картометрический метод	0,2	-
761	500009,30	4193140,38	Картометрический метод	0,2	-
762	500004,67	4193145,63	Картометрический метод	0,2	-
763	500004,53	4193145,52	Картометрический метод	0,2	-
764	500002,33	4193148,41	Картометрический метод	0,2	-
765	500000,85	4193150,15	Картометрический метод	0,2	-
766	499998,68	4193152,71	Картометрический метод	0,2	-
767	499991,82	4193160,77	Картометрический метод	0,2	-
768	499980,38	4193174,23	Картометрический метод	0,2	-
769	499994,83	4193185,75	Картометрический метод	0,2	-
770	499985,42	4193197,45	Картометрический метод	0,2	-
771	499978,86	4193203,21	Картометрический метод	0,2	-
772	499972,24	4193209,57	Картометрический метод	0,2	-
773	499966,19	4193222,98	Картометрический метод	0,2	-

Сведения о местоположении границ объекта					
1. Система координат <u>МСК НСО, зона 4</u>					
2. Сведения о характерных точках границ объекта					
Обозначение характерных точек границ	Координаты, м		Метод определения координат характерной точки	Средняя квадратическая погрешность положения характерной точки (Mt), м	Описание обозначения точки на местности (при наличии)
	X	Y			
1	2	3	4	5	6
774	499965,96	4193223,31	Картометрический метод	0,2	-
775	499968,63	4193225,37	Картометрический метод	0,2	-
776	499947,75	4193254,95	Картометрический метод	0,2	-
777	499953,14	4193258,73	Картометрический метод	0,2	-
778	499964,57	4193268,17	Картометрический метод	0,2	-
779	499963,00	4193270,19	Картометрический метод	0,2	-
780	499960,87	4193273,50	Картометрический метод	0,2	-
781	499956,71	4193278,88	Картометрический метод	0,2	-
782	499940,05	4193303,09	Картометрический метод	0,2	-
783	499939,38	4193304,07	Картометрический метод	0,2	-
784	499938,06	4193306,46	Картометрический метод	0,2	-
785	499937,76	4193307,01	Картометрический метод	0,2	-
786	499933,22	4193304,51	Картометрический метод	0,2	-
787	499927,24	4193301,15	Картометрический метод	0,2	-
788	500024,83	4193371,85	Картометрический метод	0,2	-
789	500030,76	4193363,71	Картометрический метод	0,2	-
790	500034,42	4193359,07	Картометрический метод	0,2	-
791	500059,10	4193377,66	Картометрический метод	0,2	-
792	500050,07	4193390,13	Картометрический метод	0,2	-
793	500069,50	4193404,21	Картометрический метод	0,2	-
794	500069,30	4193404,68	Картометрический метод	0,2	-
795	500151,37	4193464,13	Картометрический метод	0,2	-
796	500173,50	4193478,77	Картометрический метод	0,2	-
797	500228,55	4193515,19	Картометрический метод	0,2	-
798	500232,66	4193516,63	Картометрический метод	0,2	-
799	500249,27	4193501,07	Картометрический метод	0,2	-
800	500265,44	4193528,17	Картометрический метод	0,2	-
801	500280,06	4193533,31	Картометрический метод	0,2	-
802	500286,82	4193524,85	Картометрический метод	0,2	-
803	500300,31	4193507,97	Картометрический метод	0,2	-
804	500312,98	4193516,91	Картометрический метод	0,2	-
805	500352,30	4193544,63	Картометрический метод	0,2	-
806	500380,28	4193564,36	Картометрический метод	0,2	-
807	500432,70	4193601,31	Картометрический метод	0,2	-
808	500433,66	4193602,32	Картометрический метод	0,2	-
809	500446,38	4193615,77	Картометрический метод	0,2	-
810	500447,65	4193616,41	Картометрический метод	0,2	-
811	500467,14	4193626,11	Картометрический метод	0,2	-
812	500473,08	4193625,12	Картометрический метод	0,2	-
813	500473,92	4193625,57	Картометрический метод	0,2	-

Сведения о местоположении границ объекта					
1. Система координат <u>МСК НСО, зона 4</u>					
2. Сведения о характерных точках границ объекта					
Обозначение характерных точек границ	Координаты, м		Метод определения координат характерной точки	Средняя квадратическая погрешность положения характерной точки (Mt), м	Описание обозначения точки на местности (при наличии)
	X	Y			
1	2	3	4	5	6
814	500481,11	4193629,40	Картометрический метод	0,2	-
815	500502,54	4193640,90	Картометрический метод	0,2	-
816	500503,64	4193641,49	Картометрический метод	0,2	-
817	500508,45	4193644,07	Картометрический метод	0,2	-
818	500546,28	4193664,34	Картометрический метод	0,2	-
819	500544,09	4193668,61	Картометрический метод	0,2	-
820	500561,72	4193679,16	Картометрический метод	0,2	-
821	500581,30	4193690,21	Картометрический метод	0,2	-
822	500600,84	4193701,56	Картометрический метод	0,2	-
823	500601,02	4193702,05	Картометрический метод	0,2	-
824	500618,44	4193712,23	Картометрический метод	0,2	-
825	500630,14	4193709,84	Картометрический метод	0,2	-
826	500648,40	4193720,63	Картометрический метод	0,2	-
827	500648,41	4193720,63	Картометрический метод	0,2	-
828	500655,17	4193722,12	Картометрический метод	0,2	-
829	500655,58	4193722,21	Картометрический метод	0,2	-
830	500659,61	4193723,09	Картометрический метод	0,2	-
831	500663,51	4193725,91	Картометрический метод	0,2	-
832	500683,40	4193740,25	Картометрический метод	0,2	-
833	500700,40	4193750,79	Картометрический метод	0,2	-
834	500733,88	4193768,77	Картометрический метод	0,2	-
835	500768,55	4193790,05	Картометрический метод	0,2	-
836	500793,76	4193805,55	Картометрический метод	0,2	-
837	500805,14	4193812,54	Картометрический метод	0,2	-
838	500812,61	4193817,13	Картометрический метод	0,2	-
839	500812,62	4193817,13	Картометрический метод	0,2	-
840	500823,11	4193823,16	Картометрический метод	0,2	-
841	500836,93	4193831,10	Картометрический метод	0,2	-
842	500838,14	4193831,94	Картометрический метод	0,2	-
843	500961,82	4193917,12	Картометрический метод	0,2	-
844	500982,94	4193931,67	Картометрический метод	0,2	-
845	500999,58	4193942,96	Картометрический метод	0,2	-
846	501014,64	4193953,23	Картометрический метод	0,2	-
847	501032,21	4193964,99	Картометрический метод	0,2	-
848	501046,79	4193974,76	Картометрический метод	0,2	-
849	501063,63	4193986,05	Картометрический метод	0,2	-
850	501142,86	4194039,12	Картометрический метод	0,2	-
851	501153,32	4194048,24	Картометрический метод	0,2	-
852	501175,30	4194067,56	Картометрический метод	0,2	-
853	501179,16	4194062,94	Картометрический метод	0,2	-

Сведения о местоположении границ объекта					
1. Система координат <u>МСК НСО, зона 4</u>					
2. Сведения о характерных точках границ объекта					
Обозначение характерных точек границ	Координаты, м		Метод определения координат характерной точки	Средняя квадратическая погрешность положения характерной точки (Mt), м	Описание обозначения точки на местности (при наличии)
	X	Y			
1	2	3	4	5	6
854	501195,95	4194075,39	Картометрический метод	0,2	-
855	501219,24	4194090,38	Картометрический метод	0,2	-
856	501244,79	4194086,25	Картометрический метод	0,2	-
857	501249,48	4194089,24	Картометрический метод	0,2	-
858	501264,71	4194099,31	Картометрический метод	0,2	-
859	501264,70	4194099,32	Картометрический метод	0,2	-
860	501264,71	4194099,32	Картометрический метод	0,2	-
861	501264,27	4194099,89	Картометрический метод	0,2	-
862	501271,88	4194104,65	Картометрический метод	0,2	-
863	501275,79	4194106,73	Картометрический метод	0,2	-
864	501290,71	4194116,63	Картометрический метод	0,2	-
865	501307,35	4194127,67	Картометрический метод	0,2	-
866	501308,67	4194125,89	Картометрический метод	0,2	-
867	501311,57	4194127,67	Картометрический метод	0,2	-
868	501343,56	4194147,36	Картометрический метод	0,2	-
869	501344,63	4194147,92	Картометрический метод	0,2	-
870	501353,24	4194152,61	Картометрический метод	0,2	-
871	501365,98	4194159,57	Картометрический метод	0,2	-
872	501415,08	4194186,31	Картометрический метод	0,2	-
873	501426,87	4194192,73	Картометрический метод	0,2	-
874	501439,19	4194200,41	Картометрический метод	0,2	-
875	501456,00	4194211,25	Картометрический метод	0,2	-
876	501480,12	4194226,80	Картометрический метод	0,2	-
877	501505,55	4194243,21	Картометрический метод	0,2	-
878	501515,79	4194249,80	Картометрический метод	0,2	-
879	501519,69	4194252,31	Картометрический метод	0,2	-
880	501520,37	4194252,75	Картометрический метод	0,2	-
881	501545,86	4194266,18	Картометрический метод	0,2	-
882	501557,09	4194272,10	Картометрический метод	0,2	-
883	501557,43	4194272,30	Картометрический метод	0,2	-
884	501561,62	4194274,85	Картометрический метод	0,2	-
885	501588,78	4194291,34	Картометрический метод	0,2	-
886	501589,43	4194291,87	Картометрический метод	0,2	-
887	501601,91	4194302,12	Картометрический метод	0,2	-
888	501611,70	4194310,17	Картометрический метод	0,2	-
889	501624,05	4194313,24	Картометрический метод	0,2	-
890	501629,06	4194313,31	Картометрический метод	0,2	-
891	501688,23	4194348,26	Картометрический метод	0,2	-
892	501689,42	4194348,91	Картометрический метод	0,2	-
893	501703,59	4194357,17	Картометрический метод	0,2	-

Сведения о местоположении границ объекта					
1. Система координат <u>МСК НСО, зона 4</u>					
2. Сведения о характерных точках границ объекта					
Обозначение характерных точек границ	Координаты, м		Метод определения координат характерной точки	Средняя квадратическая погрешность положения характерной точки (Mt), м	Описание обозначения точки на местности (при наличии)
	X	Y			
1	2	3	4	5	6
894	501704,43	4194357,60	Картометрический метод	0,2	-
895	501739,49	4194375,67	Картометрический метод	0,2	-
896	501767,24	4194391,66	Картометрический метод	0,2	-
897	501780,00	4194400,27	Картометрический метод	0,2	-
898	501779,36	4194401,24	Картометрический метод	0,2	-
899	501780,31	4194401,91	Картометрический метод	0,2	-
900	501780,90	4194400,87	Картометрический метод	0,2	-
901	501794,33	4194409,04	Картометрический метод	0,2	-
902	501793,74	4194411,73	Картометрический метод	0,2	-
903	501802,40	4194416,49	Картометрический метод	0,2	-
904	499271,85	4192465,94	Картометрический метод	0,2	-
905	499272,67	4192462,65	Картометрический метод	0,2	-
906	499262,36	4192458,70	Картометрический метод	0,2	-
907	499260,65	4192458,04	Картометрический метод	0,2	-
908	499259,58	4192460,89	Картометрический метод	0,2	-
909	499254,71	4192450,78	Картометрический метод	0,2	-
910	499249,55	4192396,78	Картометрический метод	0,2	-
911	499255,60	4192353,01	Картометрический метод	0,2	-
912	499260,35	4192338,32	Картометрический метод	0,2	-
913	499220,92	4192324,05	Картометрический метод	0,2	-
914	499228,35	4192407,10	Картометрический метод	0,2	-
915	499231,09	4192406,91	Картометрический метод	0,2	-
916	499231,45	4192422,74	Картометрический метод	0,2	-
917	499230,00	4192425,59	Картометрический метод	0,2	-
918	499231,65	4192444,06	Картометрический метод	0,2	-
919	499194,06	4192578,27	Картометрический метод	0,2	-
920	499195,60	4192576,64	Картометрический метод	0,2	-
921	499198,55	4192571,47	Картометрический метод	0,2	-
922	499196,70	4192573,55	Картометрический метод	0,2	-
923	499193,12	4192577,80	Картометрический метод	0,2	-
924	499368,60	4192556,42	Картометрический метод	0,2	-
925	499368,58	4192556,40	Картометрический метод	0,2	-
926	499354,78	4192549,10	Картометрический метод	0,2	-
927	499333,43	4192540,17	Картометрический метод	0,2	-
928	499333,05	4192541,28	Картометрический метод	0,2	-
929	499346,41	4192546,96	Картометрический метод	0,2	-
930	499346,79	4192547,13	Картометрический метод	0,2	-
206	501809,58	4194421,03	Картометрический метод	0,2	-
Часть 3					
931	501801,61	4194592,08	Картометрический метод	0,2	-

Сведения о местоположении границ объекта					
1. Система координат <u>МСК НСО, зона 4</u>					
2. Сведения о характерных точках границ объекта					
Обозначение характерных точек границ	Координаты, м		Метод определения координат характерной точки	Средняя квадратическая погрешность положения характерной точки (Mt), м	Описание обозначения точки на местности (при наличии)
	X	Y			
1	2	3	4	5	6
932	501825,77	4194574,81	Картометрический метод	0,2	-
933	501838,34	4194565,84	Картометрический метод	0,2	-
934	501838,35	4194565,84	Картометрический метод	0,2	-
935	501860,78	4194544,10	Картометрический метод	0,2	-
936	501834,78	4194528,62	Картометрический метод	0,2	-
937	501805,58	4194511,61	Картометрический метод	0,2	-
938	501747,93	4194479,01	Картометрический метод	0,2	-
939	501712,63	4194457,69	Картометрический метод	0,2	-
940	501691,31	4194444,82	Картометрический метод	0,2	-
941	501684,44	4194440,93	Картометрический метод	0,2	-
942	501662,79	4194428,68	Картометрический метод	0,2	-
943	501634,32	4194412,26	Картометрический метод	0,2	-
944	501605,97	4194395,68	Картометрический метод	0,2	-
945	501567,40	4194373,01	Картометрический метод	0,2	-
946	501534,86	4194354,48	Картометрический метод	0,2	-
947	501506,99	4194338,83	Картометрический метод	0,2	-
948	501506,98	4194338,82	Картометрический метод	0,2	-
949	501506,99	4194338,80	Картометрический метод	0,2	-
950	501478,44	4194322,35	Картометрический метод	0,2	-
951	501478,42	4194322,38	Картометрический метод	0,2	-
952	501449,86	4194305,23	Картометрический метод	0,2	-
953	501419,53	4194289,00	Картометрический метод	0,2	-
954	501390,07	4194272,91	Картометрический метод	0,2	-
955	501383,77	4194266,87	Картометрический метод	0,2	-
956	501367,71	4194257,54	Картометрический метод	0,2	-
957	501355,24	4194250,29	Картометрический метод	0,2	-
958	501326,62	4194233,89	Картометрический метод	0,2	-
959	501326,63	4194233,87	Картометрический метод	0,2	-
960	501326,63	4194233,86	Картометрический метод	0,2	-
961	501328,38	4194230,72	Картометрический метод	0,2	-
962	501299,91	4194214,05	Картометрический метод	0,2	-
963	501299,92	4194214,03	Картометрический метод	0,2	-
964	501299,92	4194214,02	Картометрический метод	0,2	-
965	501300,78	4194212,55	Картометрический метод	0,2	-
966	501294,73	4194209,20	Картометрический метод	0,2	-
967	501272,05	4194196,64	Картометрический метод	0,2	-
968	501269,53	4194198,74	Картометрический метод	0,2	-
969	501240,15	4194181,63	Картометрический метод	0,2	-
970	501227,98	4194173,74	Картометрический метод	0,2	-
971	501220,71	4194169,03	Картометрический метод	0,2	-

Сведения о местоположении границ объекта					
1. Система координат <u>МСК НСО, зона 4</u>					
2. Сведения о характерных точках границ объекта					
Обозначение характерных точек границ	Координаты, м		Метод определения координат характерной точки	Средняя квадратическая погрешность положения характерной точки (Mt), м	Описание обозначения точки на местности (при наличии)
	X	Y			
1	2	3	4	5	6
972	501216,26	4194181,98	Картометрический метод	0,2	-
973	501209,99	4194200,22	Картометрический метод	0,2	-
974	501230,65	4194210,78	Картометрический метод	0,2	-
975	501230,66	4194210,78	Картометрический метод	0,2	-
976	501230,65	4194210,79	Картометрический метод	0,2	-
977	501228,53	4194218,72	Картометрический метод	0,2	-
978	501226,41	4194226,65	Картометрический метод	0,2	-
979	501215,70	4194255,11	Картометрический метод	0,2	-
980	501236,28	4194267,64	Картометрический метод	0,2	-
981	501263,97	4194283,31	Картометрический метод	0,2	-
982	501291,51	4194299,44	Картометрический метод	0,2	-
983	501319,27	4194315,39	Картометрический метод	0,2	-
984	501324,00	4194318,14	Картометрический метод	0,2	-
985	501331,24	4194322,37	Картометрический метод	0,2	-
986	501346,80	4194331,45	Картометрический метод	0,2	-
987	501346,81	4194331,45	Картометрический метод	0,2	-
988	501383,51	4194352,30	Картометрический метод	0,2	-
989	501411,22	4194368,46	Картометрический метод	0,2	-
990	501438,87	4194384,58	Картометрический метод	0,2	-
991	501466,41	4194399,92	Картометрический метод	0,2	-
992	501466,41	4194399,93	Картометрический метод	0,2	-
993	501494,06	4194416,03	Картометрический метод	0,2	-
994	501492,77	4194418,25	Картометрический метод	0,2	-
995	501514,67	4194428,85	Картометрический метод	0,2	-
996	501554,90	4194449,67	Картометрический метод	0,2	-
997	501558,90	4194451,74	Картометрический метод	0,2	-
998	501587,97	4194468,16	Картометрический метод	0,2	-
999	501616,74	4194485,57	Картометрический метод	0,2	-
1000	501645,74	4194501,02	Картометрический метод	0,2	-
1001	501675,84	4194519,00	Картометрический метод	0,2	-
1002	501706,71	4194537,53	Картометрический метод	0,2	-
1003	501737,57	4194556,05	Картометрический метод	0,2	-
1004	501769,71	4194574,18	Картометрический метод	0,2	-
931	501801,61	4194592,08	Картометрический метод	0,2	-
Часть 8					
1005	501521,06	4194596,87	Картометрический метод	0,2	-
1006	501548,60	4194554,67	Картометрический метод	0,2	-
1007	501530,62	4194543,78	Картометрический метод	0,2	-
1008	501530,31	4194543,60	Картометрический метод	0,2	-
1009	501519,49	4194560,50	Картометрический метод	0,2	-

Сведения о местоположении границ объекта					
1. Система координат <u>МСК НСО, зона 4</u>					
2. Сведения о характерных точках границ объекта					
Обозначение характерных точек границ	Координаты, м		Метод определения координат характерной точки	Средняя квадратическая погрешность положения характерной точки (Mt), м	Описание обозначения точки на местности (при наличии)
	X	Y			
1	2	3	4	5	6
1010	501491,34	4194543,16	Картометрический метод	0,2	-
1011	501502,21	4194521,10	Картометрический метод	0,2	-
1012	501512,13	4194500,91	Картометрический метод	0,2	-
1013	501470,43	4194480,51	Картометрический метод	0,2	-
1014	501466,83	4194478,75	Картометрический метод	0,2	-
1015	501433,49	4194462,44	Картометрический метод	0,2	-
1016	501441,30	4194449,99	Картометрический метод	0,2	-
1017	501403,52	4194430,93	Картометрический метод	0,2	-
1018	501382,15	4194420,14	Картометрический метод	0,2	-
1019	501361,37	4194413,93	Картометрический метод	0,2	-
1020	501355,92	4194409,78	Картометрический метод	0,2	-
1021	501327,02	4194394,42	Картометрический метод	0,2	-
1022	501311,17	4194421,42	Картометрический метод	0,2	-
1023	501310,03	4194423,69	Картометрический метод	0,2	-
1024	501306,49	4194429,89	Картометрический метод	0,2	-
1025	501302,13	4194436,28	Картометрический метод	0,2	-
1026	501285,05	4194465,16	Картометрический метод	0,2	-
1027	501320,25	4194485,25	Картометрический метод	0,2	-
1028	501322,19	4194481,74	Картометрический метод	0,2	-
1029	501362,79	4194503,70	Картометрический метод	0,2	-
1030	501363,73	4194504,13	Картометрический метод	0,2	-
1031	501361,24	4194508,40	Картометрический метод	0,2	-
1032	501385,99	4194522,09	Картометрический метод	0,2	-
1033	501403,42	4194531,72	Картометрический метод	0,2	-
1034	501405,59	4194533,70	Картометрический метод	0,2	-
1035	501420,29	4194546,82	Картометрический метод	0,2	-
1036	501434,82	4194552,32	Картометрический метод	0,2	-
1037	501440,35	4194541,78	Картометрический метод	0,2	-
1038	501482,02	4194562,17	Картометрический метод	0,2	-
1039	501476,99	4194568,71	Картометрический метод	0,2	-
1040	501474,92	4194569,99	Картометрический метод	0,2	-
1041	501486,07	4194576,15	Картометрический метод	0,2	-
1042	501504,04	4194586,07	Картометрический метод	0,2	-
1005	501521,06	4194596,87	Картометрический метод	0,2	-
Часть 6					
1043	499919,88	4195202,92	Картометрический метод	0,2	-
1044	499946,03	4195202,69	Картометрический метод	0,2	-
1045	499946,07	4195189,65	Картометрический метод	0,2	-
1046	499942,42	4195177,87	Картометрический метод	0,2	-
1047	499914,62	4195173,04	Картометрический метод	0,2	-

Сведения о местоположении границ объекта					
1. Система координат <u>МСК НСО, зона 4</u>					
2. Сведения о характерных точках границ объекта					
Обозначение характерных точек границ	Координаты, м		Метод определения координат характерной точки	Средняя квадратическая погрешность положения характерной точки (Mt), м	Описание обозначения точки на местности (при наличии)
	X	Y			
1	2	3	4	5	6
1048	499915,38	4195168,47	Картометрический метод	0,2	-
1049	499942,04	4195173,27	Картометрический метод	0,2	-
1050	499945,49	4195173,91	Картометрический метод	0,2	-
1051	499946,93	4195172,44	Картометрический метод	0,2	-
1052	499947,62	4195166,68	Картометрический метод	0,2	-
1053	499949,25	4195150,45	Картометрический метод	0,2	-
1054	499950,84	4195128,99	Картометрический метод	0,2	-
1055	499951,08	4195125,61	Картометрический метод	0,2	-
1056	499952,96	4195099,99	Картометрический метод	0,2	-
1057	499954,92	4195069,10	Картометрический метод	0,2	-
1058	499957,27	4195041,86	Картометрический метод	0,2	-
1059	499959,93	4194999,26	Картометрический метод	0,2	-
1060	499962,45	4194963,33	Картометрический метод	0,2	-
1061	499968,58	4194874,91	Картометрический метод	0,2	-
1062	499972,18	4194875,29	Картометрический метод	0,2	-
1063	499976,84	4194875,70	Картометрический метод	0,2	-
1064	499977,94	4194862,20	Картометрический метод	0,2	-
1065	499975,83	4194861,83	Картометрический метод	0,2	-
1066	499977,63	4194846,71	Картометрический метод	0,2	-
1067	499979,42	4194844,28	Картометрический метод	0,2	-
1068	499972,43	4194843,70	Картометрический метод	0,2	-
1069	499965,43	4194843,11	Картометрический метод	0,2	-
1070	499966,61	4194841,04	Картометрический метод	0,2	-
1071	499977,16	4194822,39	Картометрический метод	0,2	-
1072	499977,25	4194822,39	Картометрический метод	0,2	-
1073	499980,45	4194822,47	Картометрический метод	0,2	-
1074	499981,48	4194820,16	Картометрический метод	0,2	-
1075	499991,98	4194821,37	Картометрический метод	0,2	-
1076	499992,02	4194809,67	Картометрический метод	0,2	-
1077	499990,82	4194806,38	Картометрический метод	0,2	-
1078	499986,74	4194805,67	Картометрический метод	0,2	-
1079	499989,98	4194797,55	Картометрический метод	0,2	-
1080	499997,69	4194793,77	Картометрический метод	0,2	-
1081	499997,69	4194788,08	Картометрический метод	0,2	-
1082	500005,78	4194782,98	Картометрический метод	0,2	-
1083	500007,03	4194761,04	Картометрический метод	0,2	-
1084	499977,16	4194756,97	Картометрический метод	0,2	-
1085	499965,43	4194762,67	Картометрический метод	0,2	-
1086	499960,87	4194764,98	Картометрический метод	0,2	-
1087	499960,35	4194770,42	Картометрический метод	0,2	-

Сведения о местоположении границ объекта					
1. Система координат <u>МСК НСО, зона 4</u>					
2. Сведения о характерных точках границ объекта					
Обозначение характерных точек границ	Координаты, м		Метод определения координат характерной точки	Средняя квадратическая погрешность положения характерной точки (Mt), м	Описание обозначения точки на местности (при наличии)
	X	Y			
1	2	3	4	5	6
1088	499935,54	4194801,76	Картометрический метод	0,2	-
1089	499927,98	4194818,09	Картометрический метод	0,2	-
1090	499910,58	4194858,07	Картометрический метод	0,2	-
1091	499906,13	4194876,05	Картометрический метод	0,2	-
1092	499912,47	4194911,51	Картометрический метод	0,2	-
1093	499917,36	4194953,30	Картометрический метод	0,2	-
1094	499902,88	4195050,75	Картометрический метод	0,2	-
1095	499897,19	4195089,50	Картометрический метод	0,2	-
1096	499905,79	4195091,65	Картометрический метод	0,2	-
1097	499904,52	4195106,76	Картометрический метод	0,2	-
1098	499897,93	4195127,13	Картометрический метод	0,2	-
1099	499893,89	4195152,35	Картометрический метод	0,2	-
1100	499893,89	4195165,58	Картометрический метод	0,2	-
1101	499902,08	4195166,05	Картометрический метод	0,2	-
1102	499903,54	4195175,15	Картометрический метод	0,2	-
1103	499908,74	4195175,88	Картометрический метод	0,2	-
1104	499907,24	4195198,24	Картометрический метод	0,2	-
1105	499907,41	4195199,30	Картометрический метод	0,2	-
1106	499907,75	4195201,43	Картометрический метод	0,2	-
1043	499919,88	4195202,92	Картометрический метод	0,2	-
Часть 15					
1107	499869,88	4195443,55	Картометрический метод	0,2	-
1108	499874,71	4195386,50	Картометрический метод	0,2	-
1109	499878,62	4195338,78	Картометрический метод	0,2	-
1110	499882,54	4195291,08	Картометрический метод	0,2	-
1111	499886,45	4195243,37	Картометрический метод	0,2	-
1112	499870,73	4195240,28	Картометрический метод	0,2	-
1113	499855,01	4195237,19	Картометрический метод	0,2	-
1114	499852,34	4195284,86	Картометрический метод	0,2	-
1115	499849,66	4195332,53	Картометрический метод	0,2	-
1116	499846,99	4195380,21	Картометрический метод	0,2	-
1117	499844,14	4195431,24	Картометрический метод	0,2	-
1107	499869,88	4195443,55	Картометрический метод	0,2	-
Часть 26					
1118	499644,55	4195458,45	Картометрический метод	0,2	-
1119	499653,85	4195451,53	Картометрический метод	0,2	-
1120	499678,76	4195442,34	Картометрический метод	0,2	-
1121	499669,73	4195414,48	Картометрический метод	0,2	-
1122	499642,71	4195423,08	Картометрический метод	0,2	-
1123	499628,95	4195433,75	Картометрический метод	0,2	-

Сведения о местоположении границ объекта					
1. Система координат <u>МСК НСО, зона 4</u>					
2. Сведения о характерных точках границ объекта					
Обозначение характерных точек границ	Координаты, м		Метод определения координат характерной точки	Средняя квадратическая погрешность положения характерной точки (Mt), м	Описание обозначения точки на местности (при наличии)
	X	Y			
1	2	3	4	5	6
1118	499644,55	4195458,45	Картометрический метод	0,2	-
Часть 20					
1124	499843,20	4195479,10	Картометрический метод	0,2	-
1125	499866,96	4195453,64	Картометрический метод	0,2	-
1126	499834,62	4195424,53	Картометрический метод	0,2	-
1127	499801,78	4195394,95	Картометрический метод	0,2	-
1128	499750,91	4195392,12	Картометрический метод	0,2	-
1129	499754,10	4195414,55	Картометрический метод	0,2	-
1130	499754,10	4195414,56	Картометрический метод	0,2	-
1131	499780,08	4195418,22	Картометрический метод	0,2	-
1132	499811,89	4195448,90	Картометрический метод	0,2	-
1133	499843,19	4195479,10	Картометрический метод	0,2	-
1124	499843,20	4195479,10	Картометрический метод	0,2	-
Часть 18					
1134	499586,88	4195501,32	Картометрический метод	0,2	-
1135	499612,64	4195482,18	Картометрический метод	0,2	-
1136	499622,66	4195474,73	Картометрический метод	0,2	-
1137	499622,65	4195474,72	Картометрический метод	0,2	-
1138	499599,40	4195456,70	Картометрический метод	0,2	-
1139	499599,40	4195456,71	Картометрический метод	0,2	-
1140	499599,39	4195456,70	Картометрический метод	0,2	-
1141	499581,26	4195470,76	Картометрический метод	0,2	-
1142	499548,73	4195465,34	Картометрический метод	0,2	-
1143	499548,72	4195465,34	Картометрический метод	0,2	-
1144	499509,26	4195458,76	Картометрический метод	0,2	-
1145	499469,80	4195452,18	Картометрический метод	0,2	-
1146	499465,09	4195480,84	Картометрический метод	0,2	-
1147	499504,54	4195487,48	Картометрический метод	0,2	-
1148	499543,99	4195494,12	Картометрический метод	0,2	-
1149	499556,91	4195496,29	Картометрический метод	0,2	-
1134	499586,88	4195501,32	Картометрический метод	0,2	-
Часть 14					
1150	500102,49	4195808,31	Картометрический метод	0,2	-
1151	500132,86	4195781,77	Картометрический метод	0,2	-
1152	500134,36	4195780,46	Картометрический метод	0,2	-
1153	500135,11	4195779,82	Картометрический метод	0,2	-
1154	500135,11	4195779,81	Картометрический метод	0,2	-
1155	500111,26	4195749,47	Картометрический метод	0,2	-
1156	500093,22	4195732,21	Картометрический метод	0,2	-
1157	500095,02	4195729,73	Картометрический метод	0,2	-

Сведения о местоположении границ объекта					
1. Система координат <u>МСК НСО, зона 4</u>					
2. Сведения о характерных точках границ объекта					
Обозначение характерных точек границ	Координаты, м		Метод определения координат характерной точки	Средняя квадратическая погрешность положения характерной точки (Mt), м	Описание обозначения точки на местности (при наличии)
	X	Y			
1	2	3	4	5	6
1158	500081,24	4195719,29	Картометрический метод	0,2	-
1159	500079,68	4195721,54	Картометрический метод	0,2	-
1160	500051,78	4195702,29	Картометрический метод	0,2	-
1161	500022,92	4195680,26	Картометрический метод	0,2	-
1162	500020,01	4195684,62	Картометрический метод	0,2	-
1163	499989,51	4195662,79	Картометрический метод	0,2	-
1164	499989,51	4195662,80	Картометрический метод	0,2	-
1165	499971,10	4195690,80	Картометрический метод	0,2	-
1166	500002,43	4195711,41	Картометрический метод	0,2	-
1167	500032,49	4195731,20	Картометрический метод	0,2	-
1168	500053,24	4195744,87	Картометрический метод	0,2	-
1169	500054,12	4195745,70	Картометрический метод	0,2	-
1170	500060,72	4195749,61	Картометрический метод	0,2	-
1171	500092,96	4195772,13	Картометрический метод	0,2	-
1172	500083,55	4195783,91	Картометрический метод	0,2	-
1150	500102,49	4195808,31	Картометрический метод	0,2	-
Часть 5					
1173	500189,18	4195808,87	Картометрический метод	0,2	-
1174	500219,56	4195783,47	Картометрический метод	0,2	-
1175	500192,17	4195754,30	Картометрический метод	0,2	-
1176	500169,54	4195730,21	Картометрический метод	0,2	-
1177	500162,62	4195725,08	Картометрический метод	0,2	-
1178	500130,30	4195701,17	Картометрический метод	0,2	-
1179	500098,31	4195677,47	Картометрический метод	0,2	-
1180	500096,47	4195675,96	Картометрический метод	0,2	-
1181	500096,47	4195675,97	Картометрический метод	0,2	-
1182	500063,38	4195648,97	Картометрический метод	0,2	-
1183	500063,37	4195648,97	Картометрический метод	0,2	-
1184	500048,50	4195636,83	Картометрический метод	0,2	-
1185	500040,90	4195619,66	Картометрический метод	0,2	-
1186	500040,34	4195618,38	Картометрический метод	0,2	-
1187	500027,80	4195590,06	Картометрический метод	0,2	-
1188	500016,38	4195583,15	Картометрический метод	0,2	-
1189	499986,42	4195565,01	Картометрический метод	0,2	-
1190	499976,01	4195559,47	Картометрический метод	0,2	-
1191	499940,67	4195540,70	Картометрический метод	0,2	-
1192	499939,09	4195539,86	Картометрический метод	0,2	-
1193	499915,83	4195521,16	Картометрический метод	0,2	-
1194	499907,91	4195514,79	Картометрический метод	0,2	-
1195	499908,50	4195511,85	Картометрический метод	0,2	-

Сведения о местоположении границ объекта					
1. Система координат <u>МСК НСО, зона 4</u>					
2. Сведения о характерных точках границ объекта					
Обозначение характерных точек границ	Координаты, м		Метод определения координат характерной точки	Средняя квадратическая погрешность положения характерной точки (Mt), м	Описание обозначения точки на местности (при наличии)
	X	Y			
1	2	3	4	5	6
1196	499918,13	4195464,12	Картометрический метод	0,2	-
1197	499926,50	4195422,83	Картометрический метод	0,2	-
1198	499934,85	4195381,49	Картометрический метод	0,2	-
1199	499939,03	4195360,78	Картометрический метод	0,2	-
1200	499943,22	4195340,03	Картометрический метод	0,2	-
1201	499943,21	4195340,03	Картометрический метод	0,2	-
1202	499943,22	4195340,02	Картометрический метод	0,2	-
1203	499951,63	4195298,46	Картометрический метод	0,2	-
1204	499960,37	4195255,19	Картометрический метод	0,2	-
1205	499926,90	4195249,53	Картометрический метод	0,2	-
1206	499926,90	4195249,54	Картометрический метод	0,2	-
1207	499917,98	4195292,78	Картометрический метод	0,2	-
1208	499909,49	4195333,93	Картометрический метод	0,2	-
1209	499905,22	4195354,64	Картометрический метод	0,2	-
1210	499900,95	4195375,36	Картометрический метод	0,2	-
1211	499892,43	4195416,68	Картометрический метод	0,2	-
1212	499883,92	4195457,91	Картометрический метод	0,2	-
1213	499879,39	4195471,71	Картометрический метод	0,2	-
1214	499873,33	4195494,30	Картометрический метод	0,2	-
1215	499861,20	4195537,71	Картометрический метод	0,2	-
1216	499860,44	4195539,07	Картометрический метод	0,2	-
1217	499859,95	4195541,13	Картометрический метод	0,2	-
1218	499861,65	4195541,86	Картометрический метод	0,2	-
1219	499863,12	4195542,13	Картометрический метод	0,2	-
1220	499882,33	4195550,81	Картометрический метод	0,2	-
1221	499883,51	4195549,19	Картометрический метод	0,2	-
1222	499896,47	4195557,49	Картометрический метод	0,2	-
1223	499921,45	4195573,42	Картометрический метод	0,2	-
1224	499955,56	4195596,38	Картометрический метод	0,2	-
1225	499959,26	4195590,05	Картометрический метод	0,2	-
1226	499994,68	4195609,13	Картометрический метод	0,2	-
1227	500013,44	4195638,46	Картометрический метод	0,2	-
1228	500017,23	4195643,46	Картометрический метод	0,2	-
1229	500042,06	4195676,03	Картометрический метод	0,2	-
1230	500075,18	4195703,13	Картометрический метод	0,2	-
1231	500107,44	4195729,21	Картометрический метод	0,2	-
1232	500138,15	4195754,53	Картометрический метод	0,2	-
1233	500164,88	4195780,41	Картометрический метод	0,2	-
1173	500189,18	4195808,87	Картометрический метод	0,2	-

Сведения о местоположении границ объекта					
1. Система координат <u>МСК НСО, зона 4</u>					
2. Сведения о характерных точках границ объекта					
Обозначение характерных точек границ	Координаты, м		Метод определения координат характерной точки	Средняя квадратическая погрешность положения характерной точки (Mt), м	Описание обозначения точки на местности (при наличии)
	X	Y			
1	2	3	4	5	6
1234	505047,59	4195911,76	Картометрический метод	0,2	-
1235	505045,99	4195890,29	Картометрический метод	0,2	-
1236	505044,94	4195885,30	Картометрический метод	0,2	-
1237	505043,23	4195877,13	Картометрический метод	0,2	-
1238	505042,68	4195873,43	Картометрический метод	0,2	-
1239	505041,70	4195866,83	Картометрический метод	0,2	-
1240	505040,33	4195857,70	Картометрический метод	0,2	-
1241	505052,79	4195847,98	Картометрический метод	0,2	-
1242	505057,22	4195837,66	Картометрический метод	0,2	-
1243	505075,64	4195840,89	Картометрический метод	0,2	-
1244	505111,32	4195839,94	Картометрический метод	0,2	-
1245	505113,97	4195830,72	Картометрический метод	0,2	-
1246	505086,44	4195824,20	Картометрический метод	0,2	-
1247	505089,49	4195817,36	Картометрический метод	0,2	-
1248	505093,28	4195802,36	Картометрический метод	0,2	-
1249	505052,44	4195758,86	Картометрический метод	0,2	-
1250	505004,80	4195747,58	Картометрический метод	0,2	-
1251	504971,50	4195767,28	Картометрический метод	0,2	-
1252	504871,77	4195734,90	Картометрический метод	0,2	-
1253	504830,15	4195719,54	Картометрический метод	0,2	-
1254	504836,90	4195734,88	Картометрический метод	0,2	-
1255	504890,67	4195754,48	Картометрический метод	0,2	-
1256	504937,99	4195795,48	Картометрический метод	0,2	-
1257	504905,45	4195878,24	Картометрический метод	0,2	-
1258	504978,32	4195895,48	Картометрический метод	0,2	-
1259	504979,03	4195891,95	Картометрический метод	0,2	-
1260	505008,79	4195901,88	Картометрический метод	0,2	-
1261	505014,59	4195903,45	Картометрический метод	0,2	-
1262	505013,83	4195899,43	Картометрический метод	0,2	-
1263	505027,27	4195894,92	Картометрический метод	0,2	-
1264	505027,75	4195896,12	Картометрический метод	0,2	-
1265	505029,76	4195902,84	Картометрический метод	0,2	-
1266	505030,30	4195905,16	Картометрический метод	0,2	-
1267	505030,11	4195907,70	Картометрический метод	0,2	-
1234	505047,59	4195911,76	Картометрический метод	0,2	-
Часть 4					
1268	500469,18	4196100,79	Картометрический метод	0,2	-
1269	500469,17	4196100,78	Картометрический метод	0,2	-
1270	500480,83	4196083,10	Картометрический метод	0,2	-
1271	500480,84	4196083,10	Картометрический метод	0,2	-

Сведения о местоположении границ объекта					
1. Система координат <u>МСК НСО, зона 4</u>					
2. Сведения о характерных точках границ объекта					
Обозначение характерных точек границ	Координаты, м		Метод определения координат характерной точки	Средняя квадратическая погрешность положения характерной точки (Mt), м	Описание обозначения точки на местности (при наличии)
	X	Y			
1	2	3	4	5	6
1272	500504,22	4196047,62	Картометрический метод	0,2	-
1273	500504,23	4196047,62	Картометрический метод	0,2	-
1274	500504,67	4196047,89	Картометрический метод	0,2	-
1275	500505,16	4196048,19	Картометрический метод	0,2	-
1276	500510,40	4195993,74	Картометрический метод	0,2	-
1277	500513,41	4195962,48	Картометрический метод	0,2	-
1278	500530,98	4195969,57	Картометрический метод	0,2	-
1279	500534,11	4195970,84	Картометрический метод	0,2	-
1280	500544,69	4195975,11	Картометрический метод	0,2	-
1281	500545,02	4195975,24	Картометрический метод	0,2	-
1282	500566,20	4195983,78	Картометрический метод	0,2	-
1283	500608,69	4196001,25	Картометрический метод	0,2	-
1284	500648,03	4196016,95	Картометрический метод	0,2	-
1285	500684,24	4196031,41	Картометрический метод	0,2	-
1286	500684,29	4196031,29	Картометрический метод	0,2	-
1287	500721,81	4196046,36	Картометрический метод	0,2	-
1288	500721,82	4196046,35	Картометрический метод	0,2	-
1289	500738,80	4196021,18	Картометрический метод	0,2	-
1290	500698,55	4195996,88	Картометрический метод	0,2	-
1291	500698,42	4195997,20	Картометрический метод	0,2	-
1292	500686,18	4195989,81	Картометрический метод	0,2	-
1293	500660,38	4195982,21	Картометрический метод	0,2	-
1294	500619,70	4195969,83	Картометрический метод	0,2	-
1295	500619,70	4195969,84	Картометрический метод	0,2	-
1296	500577,58	4195952,59	Картометрический метод	0,2	-
1297	500551,42	4195942,02	Картометрический метод	0,2	-
1298	500551,42	4195942,03	Картометрический метод	0,2	-
1299	500545,90	4195954,06	Картометрический метод	0,2	-
1300	500538,13	4195972,38	Картометрический метод	0,2	-
1301	500530,99	4195969,53	Картометрический метод	0,2	-
1302	500531,35	4195968,03	Картометрический метод	0,2	-
1303	500544,17	4195939,11	Картометрический метод	0,2	-
1304	500516,24	4195927,84	Картометрический метод	0,2	-
1305	500516,25	4195927,83	Картометрический метод	0,2	-
1306	500516,24	4195927,83	Картометрический метод	0,2	-
1307	500517,52	4195925,96	Картометрический метод	0,2	-
1308	500521,82	4195919,63	Картометрический метод	0,2	-
1309	500540,60	4195892,28	Картометрический метод	0,2	-
1310	500568,68	4195851,33	Картометрический метод	0,2	-
1311	500566,64	4195850,11	Картометрический метод	0,2	-

Сведения о местоположении границ объекта					
1. Система координат <u>МСК НСО, зона 4</u>					
2. Сведения о характерных точках границ объекта					
Обозначение характерных точек границ	Координаты, м		Метод определения координат характерной точки	Средняя квадратическая погрешность положения характерной точки (Mt), м	Описание обозначения точки на местности (при наличии)
	X	Y			
1	2	3	4	5	6
1312	500583,90	4195819,60	Картометрический метод	0,2	-
1313	500591,24	4195798,29	Картометрический метод	0,2	-
1314	500601,94	4195767,22	Картометрический метод	0,2	-
1315	500605,59	4195743,32	Картометрический метод	0,2	-
1316	500601,02	4195743,09	Картометрический метод	0,2	-
1317	500610,34	4195694,41	Картометрический метод	0,2	-
1318	500610,23	4195688,62	Картометрический метод	0,2	-
1319	500609,00	4195636,72	Картометрический метод	0,2	-
1320	500600,40	4195585,64	Картометрический метод	0,2	-
1321	500593,30	4195543,36	Картометрический метод	0,2	-
1322	500586,37	4195502,17	Картометрический метод	0,2	-
1323	500585,14	4195491,43	Картометрический метод	0,2	-
1324	500571,74	4195464,23	Картометрический метод	0,2	-
1325	500555,45	4195429,24	Картометрический метод	0,2	-
1326	500525,86	4195441,04	Картометрический метод	0,2	-
1327	500541,30	4195478,82	Картометрический метод	0,2	-
1328	500555,92	4195514,69	Картометрический метод	0,2	-
1329	500557,76	4195519,19	Картометрический метод	0,2	-
1330	500562,49	4195548,04	Картометрический метод	0,2	-
1331	500571,20	4195589,44	Картометрический метод	0,2	-
1332	500570,80	4195589,51	Картометрический метод	0,2	-
1333	500580,28	4195639,31	Картометрический метод	0,2	-
1334	500580,29	4195639,94	Картометрический метод	0,2	-
1335	500580,92	4195691,23	Картометрический метод	0,2	-
1336	500580,99	4195697,04	Картометрический метод	0,2	-
1337	500578,33	4195711,17	Картометрический метод	0,2	-
1338	500574,96	4195729,07	Картометрический метод	0,2	-
1339	500572,86	4195740,29	Картометрический метод	0,2	-
1340	500566,67	4195739,74	Картометрический метод	0,2	-
1341	500559,89	4195739,15	Картометрический метод	0,2	-
1342	500558,86	4195757,95	Картометрический метод	0,2	-
1343	500548,03	4195793,26	Картометрический метод	0,2	-
1344	500564,25	4195795,18	Картометрический метод	0,2	-
1345	500564,25	4195795,19	Картометрический метод	0,2	-
1346	500562,18	4195802,21	Картометрический метод	0,2	-
1347	500560,10	4195809,23	Картометрический метод	0,2	-
1348	500541,07	4195835,07	Картометрический метод	0,2	-
1349	500542,31	4195835,80	Картометрический метод	0,2	-
1350	500514,92	4195877,03	Картометрический метод	0,2	-
1351	500495,87	4195905,68	Картометрический метод	0,2	-

Сведения о местоположении границ объекта					
1. Система координат <u>МСК НСО, зона 4</u>					
2. Сведения о характерных точках границ объекта					
Обозначение характерных точек границ	Координаты, м		Метод определения координат характерной точки	Средняя квадратическая погрешность положения характерной точки (Mt), м	Описание обозначения точки на местности (при наличии)
	X	Y			
1	2	3	4	5	6
1352	500493,37	4195924,17	Картометрический метод	0,2	-
1353	500494,66	4195924,93	Картометрический метод	0,2	-
1354	500492,13	4195943,06	Картометрический метод	0,2	-
1355	500487,57	4195975,77	Картометрический метод	0,2	-
1356	500486,50	4195974,94	Картометрический метод	0,2	-
1357	500478,92	4196030,84	Картометрический метод	0,2	-
1358	500474,60	4196027,80	Картометрический метод	0,2	-
1359	500445,30	4196006,51	Картометрический метод	0,2	-
1360	500442,91	4196004,70	Картометрический метод	0,2	-
1361	500413,60	4195981,45	Картометрический метод	0,2	-
1362	500384,31	4195958,21	Картометрический метод	0,2	-
1363	500384,30	4195958,22	Картометрический метод	0,2	-
1364	500371,04	4195947,68	Картометрический метод	0,2	-
1365	500369,33	4195946,33	Картометрический метод	0,2	-
1366	500355,02	4195934,98	Картометрический метод	0,2	-
1367	500334,82	4195917,46	Картометрический метод	0,2	-
1368	500327,24	4195908,76	Картометрический метод	0,2	-
1369	500303,13	4195879,38	Картометрический метод	0,2	-
1370	500292,28	4195866,14	Картометрический метод	0,2	-
1371	500279,04	4195850,00	Картометрический метод	0,2	-
1372	500258,31	4195824,71	Картометрический метод	0,2	-
1373	500254,40	4195820,56	Картометрический метод	0,2	-
1374	500251,66	4195817,65	Картометрический метод	0,2	-
1375	500251,66	4195817,64	Картометрический метод	0,2	-
1376	500220,07	4195848,24	Картометрический метод	0,2	-
1377	500245,99	4195876,07	Картометрический метод	0,2	-
1378	500248,35	4195874,20	Картометрический метод	0,2	-
1379	500272,59	4195904,15	Картометрический метод	0,2	-
1380	500298,09	4195934,37	Картометрический метод	0,2	-
1381	500327,70	4195961,33	Картометрический метод	0,2	-
1382	500358,61	4195985,57	Картометрический метод	0,2	-
1383	500389,54	4196009,79	Картометрический метод	0,2	-
1384	500420,44	4196034,00	Картометрический метод	0,2	-
1385	500411,66	4196043,72	Картометрический метод	0,2	-
1386	500439,52	4196071,36	Картометрический метод	0,2	-
1268	500469,18	4196100,79	Картометрический метод	0,2	-
Часть 19					
1387	500685,65	4196117,00	Картометрический метод	0,2	-
1388	500723,15	4196100,87	Картометрический метод	0,2	-
1389	500760,81	4196084,89	Картометрический метод	0,2	-

Сведения о местоположении границ объекта					
1. Система координат <u>МСК НСО, зона 4</u>					
2. Сведения о характерных точках границ объекта					
Обозначение характерных точек границ	Координаты, м		Метод определения координат характерной точки	Средняя квадратическая погрешность положения характерной точки (Mt), м	Описание обозначения точки на местности (при наличии)
	X	Y			
1	2	3	4	5	6
1390	500761,12	4196084,88	Картометрический метод	0,2	-
1391	500769,89	4196066,33	Картометрический метод	0,2	-
1392	500779,63	4196045,76	Картометрический метод	0,2	-
1393	500753,95	4196030,71	Картометрический метод	0,2	-
1394	500753,50	4196030,43	Картометрический метод	0,2	-
1395	500736,76	4196052,59	Картометрический метод	0,2	-
1396	500702,62	4196070,83	Картометрический метод	0,2	-
1397	500670,22	4196086,01	Картометрический метод	0,2	-
1398	500670,23	4196086,01	Картометрический метод	0,2	-
1387	500685,65	4196117,00	Картометрический метод	0,2	-
Часть 9					
1399	499562,65	4196133,87	Картометрический метод	0,2	-
1400	499563,66	4196131,34	Картометрический метод	0,2	-
1401	499534,78	4196117,15	Картометрический метод	0,2	-
1402	499552,78	4196076,36	Картометрический метод	0,2	-
1403	499567,98	4196041,65	Картометрический метод	0,2	-
1404	499569,22	4196042,14	Картометрический метод	0,2	-
1405	499575,64	4196025,78	Картометрический метод	0,2	-
1406	499576,04	4196024,77	Картометрический метод	0,2	-
1407	499559,56	4196016,96	Картометрический метод	0,2	-
1408	499559,14	4196017,96	Картометрический метод	0,2	-
1409	499557,79	4196021,18	Картометрический метод	0,2	-
1410	499556,36	4196024,66	Картометрический метод	0,2	-
1411	499554,47	4196028,98	Картометрический метод	0,2	-
1412	499525,26	4196015,93	Картометрический метод	0,2	-
1413	499495,48	4196003,06	Картометрический метод	0,2	-
1414	499471,19	4195992,50	Картометрический метод	0,2	-
1415	499479,21	4195980,10	Картометрический метод	0,2	-
1416	499479,81	4195979,16	Картометрический метод	0,2	-
1417	499460,82	4195970,16	Картометрический метод	0,2	-
1418	499458,84	4195970,45	Картометрический метод	0,2	-
1419	499458,84	4195970,44	Картометрический метод	0,2	-
1420	499430,65	4195956,23	Картометрический метод	0,2	-
1421	499420,06	4195977,66	Картометрический метод	0,2	-
1422	499419,22	4195979,34	Картометрический метод	0,2	-
1423	499400,39	4196017,45	Картометрический метод	0,2	-
1424	499400,04	4196018,16	Картометрический метод	0,2	-
1425	499394,04	4196030,29	Картометрический метод	0,2	-
1426	499388,86	4196040,77	Картометрический метод	0,2	-
1427	499385,26	4196049,82	Картометрический метод	0,2	-

Сведения о местоположении границ объекта					
1. Система координат <u>МСК НСО, зона 4</u>					
2. Сведения о характерных точках границ объекта					
Обозначение характерных точек границ	Координаты, м		Метод определения координат характерной точки	Средняя квадратическая погрешность положения характерной точки (Mt), м	Описание обозначения точки на местности (при наличии)
	X	Y			
1	2	3	4	5	6
1428	499383,68	4196053,74	Картометрический метод	0,2	-
1399	499562,65	4196133,87	Картометрический метод	0,2	-
Часть 17					
1429	500664,77	4196292,16	Картометрический метод	0,2	-
1430	500634,03	4196258,24	Картометрический метод	0,2	-
1431	500621,81	4196246,56	Картометрический метод	0,2	-
1432	500614,62	4196241,88	Картометрический метод	0,2	-
1433	500572,38	4196212,03	Картометрический метод	0,2	-
1434	500572,40	4196212,01	Картометрический метод	0,2	-
1435	500572,39	4196212,00	Картометрический метод	0,2	-
1436	500575,61	4196207,47	Картометрический метод	0,2	-
1437	500539,57	4196182,01	Картометрический метод	0,2	-
1438	500519,51	4196211,15	Картометрический метод	0,2	-
1439	500526,27	4196213,87	Картометрический метод	0,2	-
1440	500555,88	4196234,76	Картометрический метод	0,2	-
1441	500555,65	4196235,08	Картометрический метод	0,2	-
1442	500598,81	4196265,50	Картометрический метод	0,2	-
1443	500597,47	4196267,67	Картометрический метод	0,2	-
1444	500630,58	4196288,01	Картометрический метод	0,2	-
1445	500640,26	4196292,13	Картометрический метод	0,2	-
1446	500640,26	4196292,14	Картометрический метод	0,2	-
1429	500664,77	4196292,16	Картометрический метод	0,2	-
Часть 28					
1447	500688,89	4196327,85	Картометрический метод	0,2	-
1448	500723,39	4196318,16	Картометрический метод	0,2	-
1449	500723,39	4196318,15	Картометрический метод	0,2	-
1450	500716,29	4196292,06	Картометрический метод	0,2	-
1451	500715,78	4196292,18	Картометрический метод	0,2	-
1452	500680,37	4196301,36	Картометрический метод	0,2	-
1447	500688,89	4196327,85	Картометрический метод	0,2	-
Часть 25					
1453	500729,22	4196448,10	Картометрический метод	0,2	-
1454	500755,86	4196440,26	Картометрический метод	0,2	-
1455	500755,87	4196440,25	Картометрический метод	0,2	-
1456	500750,06	4196418,92	Картометрический метод	0,2	-
1457	500744,68	4196399,15	Картометрический метод	0,2	-
1458	500715,38	4196407,31	Картометрический метод	0,2	-
1453	500729,22	4196448,10	Картометрический метод	0,2	-
Часть 23					
1459	500609,68	4196484,81	Картометрический метод	0,2	-

Сведения о местоположении границ объекта					
1. Система координат <u>МСК НСО, зона 4</u>					
2. Сведения о характерных точках границ объекта					
Обозначение характерных точек границ	Координаты, м		Метод определения координат характерной точки	Средняя квадратическая погрешность положения характерной точки (Mt), м	Описание обозначения точки на местности (при наличии)
	X	Y			
1	2	3	4	5	6
1460	500611,17	4196447,29	Картометрический метод	0,2	-
1461	500578,79	4196448,44	Картометрический метод	0,2	-
1462	500546,11	4196449,61	Картометрический метод	0,2	-
1463	500544,60	4196482,07	Картометрический метод	0,2	-
1464	500577,61	4196483,45	Картометрический метод	0,2	-
1459	500609,68	4196484,81	Картометрический метод	0,2	-
Часть 22					
1465	500714,68	4196488,89	Картометрический метод	0,2	-
1466	500712,08	4196442,01	Картометрический метод	0,2	-
1467	500680,36	4196444,09	Картометрический метод	0,2	-
1468	500644,76	4196445,53	Картометрический метод	0,2	-
1469	500643,90	4196486,24	Картометрический метод	0,2	-
1470	500679,80	4196487,29	Картометрический метод	0,2	-
1465	500714,68	4196488,89	Картометрический метод	0,2	-
Часть 13					
1471	500779,17	4196495,07	Картометрический метод	0,2	-
1472	500804,73	4196494,40	Картометрический метод	0,2	-
1473	500839,37	4196493,50	Картометрический метод	0,2	-
1474	500872,45	4196492,63	Картометрический метод	0,2	-
1475	500908,00	4196491,99	Картометрический метод	0,2	-
1476	500907,48	4196451,12	Картометрический метод	0,2	-
1477	500871,53	4196451,77	Картометрический метод	0,2	-
1478	500871,52	4196451,38	Картометрический метод	0,2	-
1479	500838,52	4196451,70	Картометрический метод	0,2	-
1480	500803,53	4196452,05	Картометрический метод	0,2	-
1481	500770,43	4196452,38	Картометрический метод	0,2	-
1482	500770,20	4196452,36	Картометрический метод	0,2	-
1483	500770,43	4196452,40	Картометрический метод	0,2	-
1484	500731,77	4196449,43	Картометрический метод	0,2	-
1485	500735,62	4196491,59	Картометрический метод	0,2	-
1486	500770,50	4196494,38	Картометрический метод	0,2	-
1471	500779,17	4196495,07	Картометрический метод	0,2	-
Часть 21					
1487	501078,73	4196509,18	Картометрический метод	0,2	-
1488	501084,28	4196480,10	Картометрический метод	0,2	-
1489	501041,49	4196477,01	Картометрический метод	0,2	-
1490	501002,00	4196474,17	Картометрический метод	0,2	-
1491	500958,49	4196471,04	Картометрический метод	0,2	-
1492	500957,54	4196470,97	Картометрический метод	0,2	-
1493	500956,54	4196490,83	Картометрический метод	0,2	-

Сведения о местоположении границ объекта					
1. Система координат <u>МСК НСО, зона 4</u>					
2. Сведения о характерных точках границ объекта					
Обозначение характерных точек границ	Координаты, м		Метод определения координат характерной точки	Средняя квадратическая погрешность положения характерной точки (Mt), м	Описание обозначения точки на местности (при наличии)
	X	Y			
1	2	3	4	5	6
1494	500956,53	4196490,83	Картометрический метод	0,2	-
1495	500955,98	4196501,80	Картометрический метод	0,2	-
1496	500999,27	4196504,41	Картометрический метод	0,2	-
1497	501038,70	4196506,78	Картометрический метод	0,2	-
1487	501078,73	4196509,18	Картометрический метод	0,2	-
Часть 12					
1498	498640,08	4198127,92	Картометрический метод	0,2	-
1499	498654,93	4198125,47	Картометрический метод	0,2	-
1500	498652,89	4198106,74	Картометрический метод	0,2	-
1501	498620,60	4198083,21	Картометрический метод	0,2	-
1502	498592,50	4198065,93	Картометрический метод	0,2	-
1503	498559,86	4198050,94	Картометрический метод	0,2	-
1504	498543,43	4198043,90	Картометрический метод	0,2	-
1505	498516,67	4198042,04	Картометрический метод	0,2	-
1506	498516,47	4198039,47	Картометрический метод	0,2	-
1507	498504,80	4198039,71	Картометрический метод	0,2	-
1508	498486,92	4198036,51	Картометрический метод	0,2	-
1509	498492,51	4198046,26	Картометрический метод	0,2	-
1510	498498,21	4198061,48	Картометрический метод	0,2	-
1511	498500,88	4198061,67	Картометрический метод	0,2	-
1512	498507,98	4198079,85	Картометрический метод	0,2	-
1513	498532,36	4198094,53	Картометрический метод	0,2	-
1514	498541,07	4198118,44	Картометрический метод	0,2	-
1515	498586,09	4198119,02	Картометрический метод	0,2	-
1516	498612,96	4198115,25	Картометрический метод	0,2	-
1498	498640,08	4198127,92	Картометрический метод	0,2	-
Часть 16					
1517	498489,66	4198143,86	Картометрический метод	0,2	-
1518	498521,85	4198127,87	Картометрический метод	0,2	-
1519	498480,54	4198075,70	Картометрический метод	0,2	-
1520	498469,01	4198066,18	Картометрический метод	0,2	-
1521	498466,37	4198064,42	Картометрический метод	0,2	-
1522	498464,33	4198067,18	Картометрический метод	0,2	-
1523	498454,21	4198059,21	Картометрический метод	0,2	-
1524	498369,22	4198064,49	Картометрический метод	0,2	-
1525	498398,09	4198073,34	Картометрический метод	0,2	-
1526	498403,97	4198074,57	Картометрический метод	0,2	-
1527	498433,08	4198089,71	Картометрический метод	0,2	-
1528	498461,75	4198114,52	Картометрический метод	0,2	-
1517	498489,66	4198143,86	Картометрический метод	0,2	-

Сведения о местоположении границ объекта					
1. Система координат <u>МСК НСО, зона 4</u>					
2. Сведения о характерных точках границ объекта					
Обозначение характерных точек границ	Координаты, м		Метод определения координат характерной точки	Средняя квадратическая погрешность положения характерной точки (Mt), м	Описание обозначения точки на местности (при наличии)
	X	Y			
1	2	3	4	5	6
Часть 2					
1529	498738,21	4199012,15	Картометрический метод	0,2	-
1530	498780,71	4198979,98	Картометрический метод	0,2	-
1531	498966,73	4198839,17	Картометрический метод	0,2	-
1532	498880,01	4198722,13	Картометрический метод	0,2	-
1533	498876,20	4198716,93	Картометрический метод	0,2	-
1534	498816,56	4198761,75	Картометрический метод	0,2	-
1535	498785,59	4198787,56	Картометрический метод	0,2	-
1536	498727,57	4198710,55	Картометрический метод	0,2	-
1537	498646,22	4198593,61	Картометрический метод	0,2	-
1538	498545,28	4198449,64	Картометрический метод	0,2	-
1539	498521,02	4198415,04	Картометрический метод	0,2	-
1540	498490,05	4198438,07	Картометрический метод	0,2	-
1541	498422,20	4198490,56	Картометрический метод	0,2	-
1542	498398,29	4198463,47	Картометрический метод	0,2	-
1543	498373,65	4198480,04	Картометрический метод	0,2	-
1544	498369,47	4198482,90	Картометрический метод	0,2	-
1545	498354,74	4198492,91	Картометрический метод	0,2	-
1546	498406,16	4198560,14	Картометрический метод	0,2	-
1547	498434,53	4198598,76	Картометрический метод	0,2	-
1548	498441,23	4198607,89	Картометрический метод	0,2	-
1549	498551,61	4198758,14	Картометрический метод	0,2	-
1550	498555,94	4198764,03	Картометрический метод	0,2	-
1551	498555,93	4198764,03	Картометрический метод	0,2	-
1552	498647,81	4198889,08	Картометрический метод	0,2	-
1553	498647,81	4198889,09	Картометрический метод	0,2	-
1554	498687,31	4198940,58	Картометрический метод	0,2	-
1555	498687,83	4198941,26	Картометрический метод	0,2	-
1556	498695,06	4198951,37	Картометрический метод	0,2	-
1557	498701,78	4198960,78	Картометрический метод	0,2	-
1529	498738,21	4199012,15	Картометрический метод	0,2	-
3. Сведения о характерных точках части (частей) границы объекта					
Обозначение характерных точек части границы	Координаты, м		Метод определения координат характерной точки	Средняя квадратическая погрешность положения характерной точки (Mt), м	Описание обозначения точки на местности (при наличии)
	X	Y			
1	2	3	4	5	6
Часть N ...					
-	-	-	-	-	-

Прохождение границы		Описание прохождения границы
От точки	До точки	
1	2	3
Часть 27		
1	2	-
2	3	-
3	4	-
4	5	-
5	6	-
6	7	-
7	8	-
8	9	-
9	10	-
10	11	-
11	1	-
Часть 29		
12	13	-
13	14	-
14	15	-
15	16	-
16	17	-
17	18	-
18	19	-
19	20	-
20	12	-
Часть 34		
21	22	-
22	23	-
23	24	-
24	21	-
Часть 33		
25	26	-
26	27	-
27	28	-
28	25	-
Часть 31		
29	30	-
30	31	-
31	32	-
32	29	-
Часть 30		
33	34	-
34	35	-
35	36	-

36	37	-
37	38	-
38	39	-
39	40	-
40	41	-
41	42	-
42	43	-
43	44	-
44	45	-
45	46	-
46	47	-
47	48	-
48	49	-
49	50	-
50	51	-
51	52	-
52	53	-
53	54	-
54	55	-
55	33	-
Часть 32		
56	57	-
57	58	-
58	59	-
59	56	-
Часть 35		
60	61	-
61	62	-
62	63	-
63	60	-
Часть 11		
64	65	-
65	66	-
66	67	-
67	68	-
68	69	-
69	70	-
70	71	-
71	72	-
72	73	-
73	74	-
74	75	-
75	76	-
76	77	-
77	78	-

78	79	-
79	80	-
80	81	-
81	82	-
82	83	-
83	84	-
84	85	-
85	86	-
86	87	-
87	88	-
88	89	-
89	90	-
90	91	-
91	92	-
92	93	-
93	94	-
94	95	-
95	96	-
96	97	-
97	98	-
98	99	-
99	100	-
100	101	-
101	102	-
102	103	-
103	104	-
104	105	-
105	106	-
106	107	-
107	108	-
108	109	-
109	110	-
110	111	-
111	112	-
112	113	-
113	114	-
114	115	-
115	116	-
116	117	-
117	118	-
118	119	-
119	120	-
120	121	-
121	122	-
122	123	-

123	124	-
124	125	-
125	126	-
126	127	-
127	128	-
128	129	-
129	130	-
130	131	-
131	132	-
132	133	-
133	134	-
134	135	-
135	136	-
136	137	-
137	138	-
138	139	-
139	64	-
Часть 36		
140	141	-
141	142	-
142	143	-
143	144	-
144	140	-
Часть 24		
145	146	-
146	147	-
147	148	-
148	149	-
149	150	-
150	151	-
151	152	-
152	153	-
153	154	-
154	155	-
155	156	-
156	157	-
157	158	-
158	159	-
159	145	-
Часть 10		
160	161	-
161	162	-
162	163	-
163	164	-
164	165	-
165	166	-

166	167	-
167	168	-
168	169	-
169	170	-
170	171	-
171	172	-
172	173	-
173	174	-
174	175	-
175	176	-
176	177	-
177	178	-
178	179	-
179	180	-
180	181	-
181	182	-
182	183	-
183	184	-
184	185	-
185	186	-
186	187	-
187	188	-
188	189	-
189	190	-
190	191	-
191	192	-
192	193	-
193	194	-
194	195	-
195	196	-
196	197	-
197	198	-
198	199	-
199	200	-
200	201	-
201	202	-
202	203	-
203	204	-
204	205	-
205	160	-
Часть 1		
206	207	-
207	208	-
208	209	-
209	210	-
210	211	-

211	212	-
212	213	-
213	214	-
214	215	-
215	216	-
216	217	-
217	218	-
218	219	-
219	220	-
220	221	-
221	222	-
222	223	-
223	224	-
224	225	-
225	226	-
226	227	-
227	228	-
228	229	-
229	230	-
230	231	-
231	232	-
232	233	-
233	234	-
234	235	-
235	236	-
236	237	-
237	238	-
238	239	-
239	240	-
240	241	-
241	242	-
242	243	-
243	244	-
244	245	-
245	246	-
246	247	-
247	248	-
248	249	-
249	250	-
250	251	-
251	252	-
252	253	-
253	254	-
254	255	-
255	256	-
256	257	-

257	258	-
258	259	-
259	260	-
260	261	-
261	262	-
262	263	-
263	264	-
264	265	-
265	266	-
266	267	-
267	268	-
268	269	-
269	270	-
270	271	-
271	272	-
272	273	-
273	274	-
274	275	-
275	276	-
276	277	-
277	278	-
278	279	-
279	280	-
280	281	-
281	282	-
282	283	-
283	284	-
284	285	-
285	286	-
286	287	-
287	288	-
288	289	-
289	290	-
290	291	-
291	292	-
292	293	-
293	294	-
294	295	-
295	296	-
296	297	-
297	298	-
298	299	-
299	300	-
300	301	-
301	302	-
302	303	-

303	304	-
304	305	-
305	306	-
306	307	-
307	308	-
308	309	-
309	310	-
310	311	-
311	312	-
312	313	-
313	314	-
314	315	-
315	316	-
316	317	-
317	318	-
318	319	-
319	320	-
320	321	-
321	322	-
322	323	-
323	324	-
324	325	-
325	326	-
326	327	-
327	328	-
328	329	-
329	330	-
330	331	-
331	332	-
332	333	-
333	334	-
334	335	-
335	336	-
336	337	-
337	338	-
338	339	-
339	340	-
340	341	-
341	342	-
342	343	-
343	344	-
344	345	-
345	346	-
346	347	-
347	348	-
348	349	-

349	350	-
350	351	-
351	352	-
352	353	-
353	354	-
354	355	-
355	356	-
356	357	-
357	358	-
358	359	-
359	360	-
360	361	-
361	362	-
362	363	-
363	364	-
364	365	-
365	366	-
366	367	-
367	368	-
368	369	-
369	370	-
370	371	-
371	372	-
372	373	-
373	374	-
374	375	-
375	376	-
376	377	-
377	378	-
378	379	-
379	380	-
380	381	-
381	382	-
382	383	-
383	384	-
384	385	-
385	386	-
386	387	-
387	388	-
388	389	-
389	390	-
390	391	-
391	392	-
392	393	-
393	394	-
394	395	-

395	396	-
396	397	-
397	398	-
398	399	-
399	400	-
400	401	-
401	402	-
402	403	-
403	404	-
404	405	-
405	406	-
406	407	-
407	408	-
408	409	-
409	410	-
410	411	-
411	412	-
412	413	-
413	414	-
414	415	-
415	416	-
416	417	-
417	418	-
418	419	-
419	420	-
420	421	-
421	422	-
422	423	-
423	424	-
424	425	-
425	426	-
426	427	-
427	428	-
428	429	-
429	430	-
430	431	-
431	432	-
432	433	-
433	434	-
434	435	-
435	436	-
436	437	-
437	438	-
438	439	-
439	440	-
440	441	-

441	442	-
442	443	-
443	444	-
444	445	-
445	446	-
446	447	-
447	448	-
448	449	-
449	450	-
450	451	-
451	452	-
452	453	-
453	454	-
454	455	-
455	456	-
456	457	-
457	458	-
458	459	-
459	460	-
460	461	-
461	462	-
462	463	-
463	464	-
464	465	-
465	466	-
466	467	-
467	468	-
468	469	-
469	470	-
470	471	-
471	472	-
472	473	-
473	474	-
474	475	-
475	476	-
476	477	-
477	478	-
478	479	-
479	480	-
480	481	-
481	482	-
482	483	-
483	484	-
484	485	-
485	486	-
486	487	-

487	488	-
488	489	-
489	490	-
490	491	-
491	492	-
492	493	-
493	494	-
494	495	-
495	496	-
496	497	-
497	498	-
498	499	-
499	500	-
500	501	-
501	502	-
502	503	-
503	504	-
504	505	-
505	506	-
506	507	-
507	508	-
508	509	-
509	510	-
510	511	-
511	512	-
512	513	-
513	514	-
514	515	-
515	516	-
516	517	-
517	518	-
518	519	-
519	520	-
520	521	-
521	522	-
522	523	-
523	524	-
524	525	-
525	526	-
526	527	-
527	528	-
528	529	-
529	530	-
530	531	-
531	532	-
532	533	-

533	534	-
534	535	-
535	536	-
536	537	-
537	538	-
538	539	-
539	540	-
540	541	-
541	542	-
542	543	-
543	544	-
544	545	-
545	546	-
546	547	-
547	548	-
548	549	-
549	550	-
550	551	-
551	552	-
552	553	-
553	554	-
554	555	-
555	556	-
556	557	-
557	558	-
558	559	-
559	560	-
560	561	-
561	562	-
562	563	-
563	564	-
564	565	-
565	566	-
566	567	-
567	568	-
568	569	-
569	570	-
570	571	-
571	572	-
572	573	-
573	574	-
574	575	-
575	576	-
576	577	-
577	578	-
578	579	-

579	580	-
580	581	-
581	582	-
582	583	-
583	584	-
584	585	-
585	586	-
586	587	-
587	588	-
588	589	-
589	590	-
590	591	-
591	592	-
592	593	-
593	594	-
594	595	-
595	596	-
596	597	-
597	598	-
598	599	-
599	600	-
600	601	-
601	602	-
602	603	-
603	604	-
604	605	-
605	606	-
606	607	-
607	608	-
608	609	-
609	610	-
610	611	-
611	612	-
612	613	-
613	614	-
614	615	-
615	616	-
616	617	-
617	618	-
618	619	-
619	620	-
620	621	-
621	622	-
622	623	-
623	624	-
624	625	-

625	626	-
626	627	-
627	628	-
628	629	-
629	630	-
630	631	-
631	632	-
632	633	-
633	634	-
634	635	-
635	636	-
636	637	-
637	638	-
638	639	-
639	640	-
640	641	-
641	642	-
642	643	-
643	644	-
644	645	-
645	646	-
646	647	-
647	648	-
648	649	-
649	650	-
650	651	-
651	652	-
652	653	-
653	654	-
654	655	-
655	656	-
656	657	-
657	658	-
658	659	-
659	660	-
660	661	-
661	662	-
662	663	-
663	664	-
664	665	-
665	666	-
666	667	-
667	668	-
668	669	-
669	670	-
670	671	-

671	672	-
672	673	-
673	674	-
674	675	-
675	676	-
676	677	-
677	678	-
678	679	-
679	680	-
680	681	-
681	682	-
682	683	-
683	684	-
684	685	-
685	686	-
686	687	-
687	688	-
688	689	-
689	690	-
690	691	-
691	692	-
692	693	-
693	694	-
694	695	-
695	696	-
696	697	-
697	698	-
698	699	-
699	700	-
700	701	-
701	702	-
702	703	-
703	704	-
704	705	-
705	706	-
706	707	-
707	708	-
708	709	-
709	710	-
710	711	-
711	712	-
712	713	-
713	714	-
714	715	-
715	716	-
716	717	-

717	718	-
718	719	-
719	720	-
720	721	-
721	722	-
722	723	-
723	724	-
724	725	-
725	726	-
726	727	-
727	728	-
728	729	-
729	730	-
730	731	-
731	732	-
732	733	-
733	734	-
734	735	-
735	736	-
736	737	-
737	738	-
738	739	-
739	740	-
740	741	-
741	742	-
742	743	-
743	744	-
744	745	-
745	746	-
746	747	-
747	748	-
748	749	-
749	750	-
750	751	-
751	752	-
752	753	-
753	754	-
754	755	-
755	756	-
756	757	-
757	758	-
758	759	-
759	760	-
760	761	-
761	762	-
762	763	-

763	764	-
764	765	-
765	766	-
766	767	-
767	768	-
768	769	-
769	770	-
770	771	-
771	772	-
772	773	-
773	774	-
774	775	-
775	776	-
776	777	-
777	778	-
778	779	-
779	780	-
780	781	-
781	782	-
782	783	-
783	784	-
784	785	-
785	786	-
786	787	-
787	788	-
788	789	-
789	790	-
790	791	-
791	792	-
792	793	-
793	794	-
794	795	-
795	796	-
796	797	-
797	798	-
798	799	-
799	800	-
800	801	-
801	802	-
802	803	-
803	804	-
804	805	-
805	806	-
806	807	-
807	808	-
808	809	-

809	810	-
810	811	-
811	812	-
812	813	-
813	814	-
814	815	-
815	816	-
816	817	-
817	818	-
818	819	-
819	820	-
820	821	-
821	822	-
822	823	-
823	824	-
824	825	-
825	826	-
826	827	-
827	828	-
828	829	-
829	830	-
830	831	-
831	832	-
832	833	-
833	834	-
834	835	-
835	836	-
836	837	-
837	838	-
838	839	-
839	840	-
840	841	-
841	842	-
842	843	-
843	844	-
844	845	-
845	846	-
846	847	-
847	848	-
848	849	-
849	850	-
850	851	-
851	852	-
852	853	-
853	854	-
854	855	-

855	856	-
856	857	-
857	858	-
858	859	-
859	860	-
860	861	-
861	862	-
862	863	-
863	864	-
864	865	-
865	866	-
866	867	-
867	868	-
868	869	-
869	870	-
870	871	-
871	872	-
872	873	-
873	874	-
874	875	-
875	876	-
876	877	-
877	878	-
878	879	-
879	880	-
880	881	-
881	882	-
882	883	-
883	884	-
884	885	-
885	886	-
886	887	-
887	888	-
888	889	-
889	890	-
890	891	-
891	892	-
892	893	-
893	894	-
894	895	-
895	896	-
896	897	-
897	898	-
898	899	-
899	900	-
900	901	-

901	902	-
902	903	-
903	904	-
904	905	-
905	906	-
906	907	-
907	908	-
908	909	-
909	910	-
910	911	-
911	912	-
912	913	-
913	914	-
914	915	-
915	916	-
916	917	-
917	918	-
918	919	-
919	920	-
920	921	-
921	922	-
922	923	-
923	924	-
924	925	-
925	926	-
926	927	-
927	928	-
928	929	-
929	930	-
930	206	-
Часть 3		
931	932	-
932	933	-
933	934	-
934	935	-
935	936	-
936	937	-
937	938	-
938	939	-
939	940	-
940	941	-
941	942	-
942	943	-
943	944	-
944	945	-
945	946	-

946	947	-
947	948	-
948	949	-
949	950	-
950	951	-
951	952	-
952	953	-
953	954	-
954	955	-
955	956	-
956	957	-
957	958	-
958	959	-
959	960	-
960	961	-
961	962	-
962	963	-
963	964	-
964	965	-
965	966	-
966	967	-
967	968	-
968	969	-
969	970	-
970	971	-
971	972	-
972	973	-
973	974	-
974	975	-
975	976	-
976	977	-
977	978	-
978	979	-
979	980	-
980	981	-
981	982	-
982	983	-
983	984	-
984	985	-
985	986	-
986	987	-
987	988	-
988	989	-
989	990	-
990	991	-
991	992	-

992	993	-
993	994	-
994	995	-
995	996	-
996	997	-
997	998	-
998	999	-
999	1000	-
1000	1001	-
1001	1002	-
1002	1003	-
1003	1004	-
1004	931	-
Часть 8		
1005	1006	-
1006	1007	-
1007	1008	-
1008	1009	-
1009	1010	-
1010	1011	-
1011	1012	-
1012	1013	-
1013	1014	-
1014	1015	-
1015	1016	-
1016	1017	-
1017	1018	-
1018	1019	-
1019	1020	-
1020	1021	-
1021	1022	-
1022	1023	-
1023	1024	-
1024	1025	-
1025	1026	-
1026	1027	-
1027	1028	-
1028	1029	-
1029	1030	-
1030	1031	-
1031	1032	-
1032	1033	-
1033	1034	-
1034	1035	-
1035	1036	-
1036	1037	-

1037	1038	-
1038	1039	-
1039	1040	-
1040	1041	-
1041	1042	-
1042	105	-
Часть 6		
1043	1044	-
1044	1045	-
1045	1046	-
1046	1047	-
1047	1048	-
1048	1049	-
1049	1050	-
1050	1051	-
1051	1052	-
1052	1053	-
1053	1054	-
1054	1055	-
1055	1056	-
1056	1057	-
1057	1058	-
1058	1059	-
1059	1060	-
1060	1061	-
1061	1062	-
1062	1063	-
1063	1064	-
1064	1065	-
1065	1066	-
1066	1067	-
1067	1068	-
1068	1069	-
1069	1070	-
1070	1071	-
1071	1072	-
1072	1073	-
1073	1074	-
1074	1075	-
1075	1076	-
1076	1077	-
1077	1078	-
1078	1079	-
1079	1080	-
1080	1081	-
1081	1082	-

1082	1083	-
1083	1084	-
1084	1085	-
1085	1086	-
1086	1087	-
1087	1088	-
1088	1089	-
1089	1090	-
1090	1091	-
1091	1092	-
1092	1093	-
1093	1094	-
1094	1095	-
1095	1096	-
1096	1097	-
1097	1098	-
1098	1099	-
1099	1100	-
1100	1101	-
1101	1102	-
1102	1103	-
1103	1104	-
1104	1105	-
1105	1106	-
1106	1043	-
Часть 15		
1107	1108	-
1108	1109	-
1109	1110	-
1110	1111	-
1111	1112	-
1112	1113	-
1113	1114	-
1114	1115	-
1115	1116	-
1116	1117	-
1117	1107	-
Часть 26		
1118	1119	-
1119	1120	-
1120	1121	-
1121	1122	-
1122	1123	-
1123	1118	-
Часть 20		
1124	1125	-

1125	1126	-
1126	1127	-
1127	1128	-
1128	1129	-
1129	1130	-
1130	1131	-
1131	1132	-
1132	1133	-
1133	1124	-
Часть 18		
1134	1135	-
1135	1136	-
1136	1137	-
1137	1138	-
1138	1139	-
1139	1140	-
1140	1141	-
1141	1142	-
1142	1143	-
1143	1144	-
1144	1145	-
1145	1146	-
1146	1147	-
1147	1148	-
1148	1149	-
1149	1134	-
Часть 14		
1150	1151	-
1151	1152	-
1152	1153	-
1153	1154	-
1154	1155	-
1155	1156	-
1156	1157	-
1157	1158	-
1158	1159	-
1159	1160	-
1160	1161	-
1161	1162	-
1162	1163	-
1163	1164	-
1164	1165	-
1165	1166	-
1166	1167	-
1167	1168	-
1168	1169	-

1169	1170	-
1170	1171	-
1171	1172	-
1172	1150	-
Часть 5		
1173	1174	-
1174	1175	-
1175	1176	-
1176	1177	-
1177	1178	-
1178	1179	-
1179	1180	-
1180	1181	-
1181	1182	-
1182	1183	-
1183	1184	-
1184	1185	-
1185	1186	-
1186	1187	-
1187	1188	-
1188	1189	-
1189	1190	-
1190	1191	-
1191	1192	-
1192	1193	-
1193	1194	-
1194	1195	-
1195	1196	-
1196	1197	-
1197	1198	-
1198	1199	-
1199	1200	-
1200	1201	-
1201	1202	-
1202	1203	-
1203	1204	-
1204	1205	-
1205	1206	-
1206	1207	-
1207	1208	-
1208	1209	-
1209	1210	-
1210	1211	-
1211	1212	-
1212	1213	-
1213	1214	-

1214	1215	-
1215	1216	-
1216	1217	-
1217	1218	-
1218	1219	-
1219	1220	-
1220	1221	-
1221	1222	-
1222	1223	-
1223	1224	-
1224	1225	-
1225	1226	-
1226	1227	-
1227	1228	-
1228	1229	-
1229	1230	-
1230	1231	-
1231	1232	-
1232	1233	-
1233	1173	-
Часть 7		
1234	1235	-
1235	1236	-
1236	1237	-
1237	1238	-
1238	1239	-
1239	1240	-
1240	1241	-
1241	1242	-
1242	1243	-
1243	1244	-
1244	1245	-
1245	1246	-
1246	1247	-
1247	1248	-
1248	1249	-
1249	1250	-
1250	1251	-
1251	1252	-
1252	1253	-
1253	1254	-
1254	1255	-
1255	1256	-
1256	1257	-
1257	1258	-
1258	1259	-

1259	1260	-
1260	1261	-
1261	1262	-
1262	1263	-
1263	1264	-
1264	1265	-
1265	1266	-
1266	1267	-
1267	1234	-
Часть 4		
1268	1269	-
1269	1270	-
1270	1271	-
1271	1272	-
1272	1273	-
1273	1274	-
1274	1275	-
1275	1276	-
1276	1277	-
1277	1278	-
1278	1279	-
1279	1280	-
1280	1281	-
1281	1282	-
1282	1283	-
1283	1284	-
1284	1285	-
1285	1286	-
1286	1287	-
1287	1288	-
1288	1289	-
1289	1290	-
1290	1291	-
1291	1292	-
1292	1293	-
1293	1294	-
1294	1295	-
1295	1296	-
1296	1297	-
1297	1298	-
1298	1299	-
1299	1300	-
1300	1301	-
1301	1302	-
1302	1303	-
1303	1304	-

1304	1305	-
1305	1306	-
1306	1307	-
1307	1308	-
1308	1309	-
1309	1310	-
1310	1311	-
1311	1312	-
1312	1313	-
1313	1314	-
1314	1315	-
1315	1316	-
1316	1317	-
1317	1318	-
1318	1319	-
1319	1320	-
1320	1321	-
1321	1322	-
1322	1323	-
1323	1324	-
1324	1325	-
1325	1326	-
1326	1327	-
1327	1328	-
1328	1329	-
1329	1330	-
1330	1331	-
1331	1332	-
1332	1333	-
1333	1334	-
1334	1335	-
1335	1336	-
1336	1337	-
1337	1338	-
1338	1339	-
1339	1340	-
1340	1341	-
1341	1342	-
1342	1343	-
1343	1344	-
1344	1345	-
1345	1346	-
1346	1347	-
1347	1348	-
1348	1349	-
1349	1350	-

1350	1351	-
1351	1352	-
1352	1353	-
1353	1354	-
1354	1355	-
1355	1356	-
1356	1357	-
1357	1358	-
1358	1359	-
1359	1360	-
1360	1361	-
1361	1362	-
1362	1363	-
1363	1364	-
1364	1365	-
1365	1366	-
1366	1367	-
1367	1368	-
1368	1369	-
1369	1370	-
1370	1371	-
1371	1372	-
1372	1373	-
1373	1374	-
1374	1375	-
1375	1376	-
1376	1377	-
1377	1378	-
1378	1379	-
1379	1380	-
1380	1381	-
1381	1382	-
1382	1383	-
1383	1384	-
1384	1385	-
1385	1386	-
1386	1268	-
Часть 19		
1387	1388	-
1388	1389	-
1389	1390	-
1390	1391	-
1391	1392	-
1392	1393	-
1393	1394	-
1394	1395	-

1395	1396	-
1396	1397	-
1397	1398	-
1398	1387	-
Часть 9		
1399	1400	-
1400	1401	-
1401	1402	-
1402	1403	-
1403	1404	-
1404	1405	-
1405	1406	-
1406	1407	-
1407	1408	-
1408	1409	-
1409	1410	-
1410	1411	-
1411	1412	-
1412	1413	-
1413	1414	-
1414	1415	-
1415	1416	-
1416	1417	-
1417	1418	-
1418	1419	-
1419	1420	-
1420	1421	-
1421	1422	-
1422	1423	-
1423	1424	-
1424	1425	-
1425	1426	-
1426	1427	-
1427	1428	-
1428	1399	-
Часть 17		
1429	1430	-
1430	1431	-
1431	1432	-
1432	1433	-
1433	1434	-
1434	1435	-
1435	1436	-
1436	1437	-
1437	1438	-
1438	1439	-

1439	1440	-
1440	1441	-
1441	1442	-
1442	1443	-
1443	1444	-
1444	1445	-
1445	1446	-
1446	1429	-
Часть 28		
1447	1448	-
1448	1449	-
1449	1450	-
1450	1451	-
1451	1452	-
1452	1447	-
Часть 25		
1453	1454	-
1454	1455	-
1455	1456	-
1456	1457	-
1457	1458	-
1458	1453	-
Часть 23		
1459	1460	-
1460	1461	-
1461	1462	-
1462	1463	-
1463	1464	-
1464	1459	-
Часть 22		
1465	1466	-
1466	1467	-
1467	1468	-
1468	1469	-
1469	1470	-
1470	1465	-
Часть 13		
1471	1472	-
1472	1473	-
1473	1474	-
1474	1475	-
1475	1476	-
1476	1477	-
1477	1478	-
1478	1479	-
1479	1480	-

1480	1481	-
1481	1482	-
1482	1483	-
1483	1484	-
1484	1485	-
1485	1486	-
1486	1471	-
Часть 21		
1487	1488	-
1488	1489	-
1489	1490	-
1490	1491	-
1491	1492	-
1492	1493	-
1493	1494	-
1494	1495	-
1495	1496	-
1496	1497	-
1497	1487	-
Часть 12		
1498	1499	-
1499	1500	-
1500	1501	-
1501	1502	-
1502	1503	-
1503	1504	-
1504	1505	-
1505	1506	-
1506	1507	-
1507	1508	-
1508	1509	-
1509	1510	-
1510	1511	-
1511	1512	-
1512	1513	-
1513	1514	-
1514	1515	-
1515	1516	-
1516	1498	-
Часть 16		
1517	1518	-
1518	1519	-
1519	1520	-
1520	1521	-
1521	1522	-
1522	1523	-

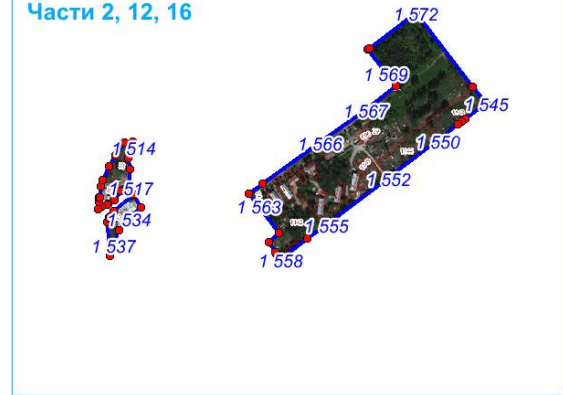
1523	1524	-
1524	1525	-
1525	1526	-
1526	1527	-
1527	1528	-
1528	1517	-
Часть 2		
1529	1530	-
1530	1531	-
1531	1532	-
1532	1533	-
1533	1534	-
1534	1535	-
1535	1536	-
1536	1537	-
1537	1538	-
1538	1539	-
1539	1540	-
1540	1541	-
1541	1542	-
1542	1543	-
1543	1544	-
1544	1545	-
1545	1546	-
1546	1547	-
1547	1548	-
1548	1549	-
1549	1550	-
1550	1551	-
1551	1552	-
1552	1553	-
1553	1554	-
1554	1555	-
1555	1556	-
1556	1557	-
1557	1529	-

План границ объекта

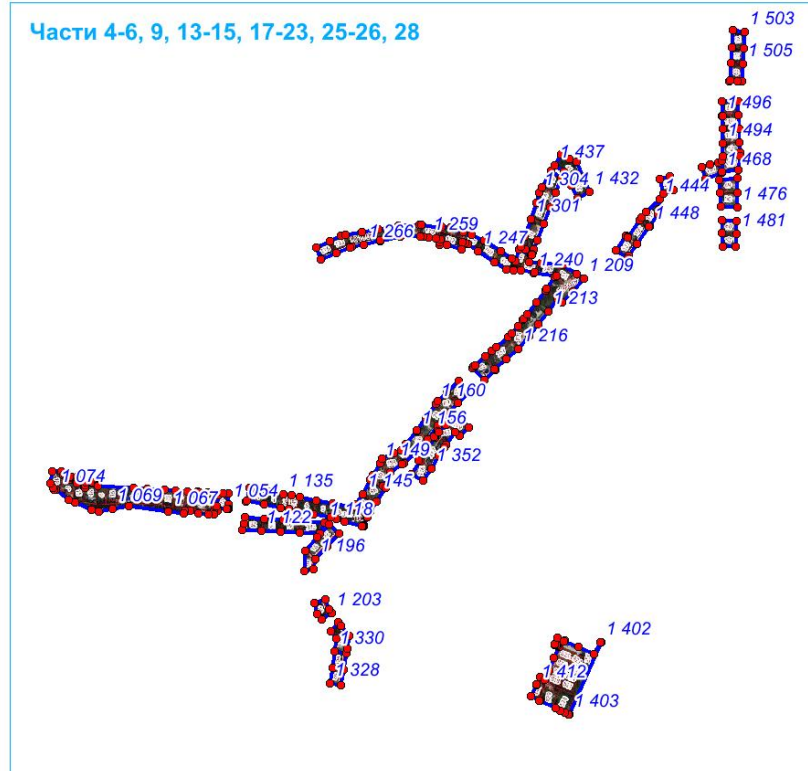
Части 1, 3, 8, 10



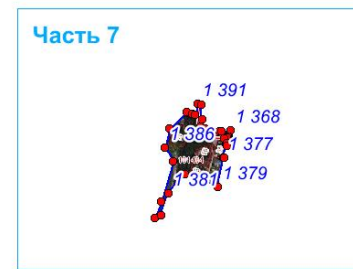
Части 2, 12, 16



Части 4-6, 9, 13-15, 17-23, 25-26, 28



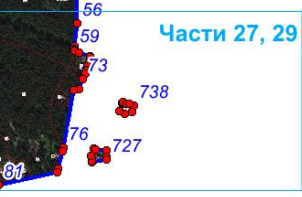
Часть 7



Части 11, 24, 30-36





Части 27, 29



Подпись Раевская К.В. Дата 10 сентября 2020 г.

Масштаб 1:18000

Используемые условные знаки и обозначения:

-  границы населенного пункта
-  поворотная точка с номером

ОПИСАНИЕ МЕСТОПОЛОЖЕНИЯ ГРАНИЦ
Населенный пункт поселок Озерный
 (наименование объекта местоположение границ,
 которого описано (далее - объект)

Раздел 1

Сведения об объекте		
N п/п	Характеристики объекта	Описание характеристик
1	2	3
1	Местоположение объекта	Новосибирская область, Новосибирский район, Мочищенский сельсовет, п.Озерный
2	Площадь объекта +/- величина погрешности определения площади (P +/- Дельта P)	4649968,0+/-1510 кв.м
3	Иные характеристики объекта	-

Раздел 2

Сведения о местоположении границ объекта					
1. Система координат <u>МСК НСО, зона 4</u>					
2. Сведения о характерных точках границ объекта					
Обозначение характерных точек границ	Координаты, м		Метод определения координат характерной точки	Средняя квадратическая погрешность положения характерной точки (Mt), м	Описание обозначения точки на местности (при наличии)
	X	Y			
1	2	3	4	5	6
Часть 18					
1	499693,97	4196499,96	Картометрический метод	0,2	-
2	499727,52	4196464,56	Картометрический метод	0,2	-
3	499701,60	4196439,83	Картометрический метод	0,2	-
4	499701,50	4196439,96	Картометрический метод	0,2	-
5	499686,48	4196427,51	Картометрический метод	0,2	-
6	499670,64	4196414,65	Картометрический метод	0,2	-
7	499634,80	4196462,88	Картометрический метод	0,2	-
8	499648,24	4196476,43	Картометрический метод	0,2	-
9	499662,25	4196489,09	Картометрический метод	0,2	-
1	499693,97	4196499,96	Картометрический метод	0,2	-
Часть 13			Картометрический метод	0,2	-
10	500762,85	4196574,53	Картометрический метод	0,2	-
11	500763,86	4196549,55	Картометрический метод	0,2	-
12	500723,90	4196547,93	Картометрический метод	0,2	-
13	500683,93	4196546,30	Картометрический метод	0,2	-
14	500668,06	4196545,66	Картометрический метод	0,2	-
15	500660,01	4196545,34	Картометрический метод	0,2	-
16	500643,95	4196544,69	Картометрический метод	0,2	-
17	500623,82	4196543,87	Картометрический метод	0,2	-
18	500603,99	4196543,06	Картометрический метод	0,2	-
19	500564,03	4196541,44	Картометрический метод	0,2	-
20	500524,05	4196539,82	Картометрический метод	0,2	-
21	500484,09	4196538,19	Картометрический метод	0,2	-
22	500483,08	4196563,18	Картометрический метод	0,2	-
23	500523,04	4196564,80	Картометрический метод	0,2	-
24	500563,02	4196566,42	Картометрический метод	0,2	-
25	500602,98	4196568,04	Картометрический метод	0,2	-
26	500642,94	4196569,67	Картометрический метод	0,2	-
27	500682,92	4196571,28	Картометрический метод	0,2	-
28	500722,89	4196572,91	Картометрический метод	0,2	-
10	500762,85	4196574,53	Картометрический метод	0,2	-
Часть 11			Картометрический метод	0,2	-
29	501205,28	4196611,84	Картометрический метод	0,2	-
30	501205,95	4196584,49	Картометрический метод	0,2	-
31	501170,58	4196580,05	Картометрический метод	0,2	-
32	501133,26	4196575,36	Картометрический метод	0,2	-
33	501095,34	4196570,61	Картометрический метод	0,2	-

Сведения о местоположении границ объекта					
1. Система координат <u>МСК НСО, зона 4</u>					
2. Сведения о характерных точках границ объекта					
Обозначение характерных точек границ	Координаты, м		Метод определения координат характерной точки	Средняя квадратическая погрешность положения характерной точки (Mt), м	Описание обозначения точки на местности (при наличии)
	X	Y			
1	2	3	4	5	6
34	501056,80	4196565,77	Картометрический метод	0,2	-
35	501017,60	4196560,85	Картометрический метод	0,2	-
36	501005,70	4196559,35	Картометрический метод	0,2	-
37	500976,69	4196558,18	Картометрический метод	0,2	-
38	500936,74	4196556,56	Картометрический метод	0,2	-
39	500896,76	4196554,93	Картометрический метод	0,2	-
40	500856,79	4196553,32	Картометрический метод	0,2	-
41	500816,83	4196551,69	Картометрический метод	0,2	-
42	500776,85	4196550,07	Картометрический метод	0,2	-
43	500776,85	4196550,08	Картометрический метод	0,2	-
44	500775,84	4196575,06	Картометрический метод	0,2	-
45	500815,81	4196576,68	Картометрический метод	0,2	-
46	500855,78	4196578,29	Картометрический метод	0,2	-
47	500895,75	4196579,92	Картометрический метод	0,2	-
48	500935,72	4196581,54	Картометрический метод	0,2	-
49	500975,68	4196583,16	Картометрический метод	0,2	-
50	501002,53	4196584,26	Картометрический метод	0,2	-
51	501014,46	4196585,74	Картометрический метод	0,2	-
52	501053,60	4196591,10	Картометрический метод	0,2	-
53	501092,09	4196596,37	Картометрический метод	0,2	-
54	501129,96	4196601,53	Картометрический метод	0,2	-
55	501167,22	4196606,63	Картометрический метод	0,2	-
29	501205,28	4196611,84	Картометрический метод	0,2	-
Часть 4			Картометрический метод	0,2	-
56	500759,09	4196667,40	Картометрический метод	0,2	-
57	500760,71	4196627,46	Картометрический метод	0,2	-
58	500762,33	4196587,52	Картометрический метод	0,2	-
59	500733,96	4196586,37	Картометрический метод	0,2	-
60	500705,62	4196585,22	Картометрический метод	0,2	-
61	500677,26	4196584,07	Картометрический метод	0,2	-
62	500648,91	4196582,92	Картометрический метод	0,2	-
63	500620,57	4196581,77	Картометрический метод	0,2	-
64	500592,21	4196580,62	Картометрический метод	0,2	-
65	500562,66	4196579,43	Картометрический метод	0,2	-
66	500526,50	4196577,97	Картометрический метод	0,2	-
67	500525,98	4196609,63	Картометрический метод	0,2	-
68	500525,56	4196634,95	Картометрический метод	0,2	-
69	500559,78	4196650,45	Картометрический метод	0,2	-
70	500581,26	4196660,18	Картометрический метод	0,2	-
71	500588,98	4196660,49	Картометрический метод	0,2	-

Сведения о местоположении границ объекта					
1. Система координат <u>МСК НСО, зона 4</u>					
2. Сведения о характерных точках границ объекта					
Обозначение характерных точек границ	Координаты, м		Метод определения координат характерной точки	Средняя квадратическая погрешность положения характерной точки (Mt), м	Описание обозначения точки на местности (при наличии)
	X	Y			
1	2	3	4	5	6
72	500617,33	4196661,64	Картометрический метод	0,2	-
73	500645,67	4196662,80	Картометрический метод	0,2	-
74	500674,03	4196663,95	Картометрический метод	0,2	-
75	500702,39	4196665,10	Картометрический метод	0,2	-
76	500730,74	4196666,24	Картометрический метод	0,2	-
56	500759,09	4196667,40	Картометрический метод	0,2	-
Часть 2			Картометрический метод	0,2	-
77	501159,51	4196683,82	Картометрический метод	0,2	-
78	501160,14	4196663,31	Картометрический метод	0,2	-
79	501161,51	4196619,11	Картометрический метод	0,2	-
80	501136,00	4196615,61	Картометрический метод	0,2	-
81	501111,95	4196612,33	Картометрический метод	0,2	-
82	501080,99	4196608,09	Картометрический метод	0,2	-
83	501051,20	4196604,02	Картометрический метод	0,2	-
84	501022,94	4196600,15	Картометрический метод	0,2	-
85	500995,51	4196596,93	Картометрический метод	0,2	-
86	500967,98	4196595,83	Картометрический метод	0,2	-
87	500940,46	4196594,70	Картометрический метод	0,2	-
88	500912,93	4196593,61	Картометрический метод	0,2	-
89	500885,40	4196592,48	Картометрический метод	0,2	-
90	500857,88	4196591,39	Картометрический метод	0,2	-
91	500830,36	4196590,26	Картометрический метод	0,2	-
92	500802,84	4196589,15	Картометрический метод	0,2	-
93	500775,31	4196588,04	Картометрический метод	0,2	-
94	500773,69	4196628,01	Картометрический метод	0,2	-
95	500772,08	4196667,98	Картометрический метод	0,2	-
96	500799,60	4196669,11	Картометрический метод	0,2	-
97	500827,12	4196670,23	Картометрический метод	0,2	-
98	500854,64	4196671,35	Картометрический метод	0,2	-
99	500882,16	4196672,48	Картометрический метод	0,2	-
100	500909,70	4196673,55	Картометрический метод	0,2	-
101	500937,22	4196674,74	Картометрический метод	0,2	-
102	500964,74	4196675,87	Картометрический метод	0,2	-
103	500992,26	4196676,98	Картометрический метод	0,2	-
104	501019,78	4196678,11	Картометрический метод	0,2	-
105	501048,91	4196679,30	Картометрический метод	0,2	-
106	501078,75	4196680,52	Картометрический метод	0,2	-
107	501109,81	4196681,79	Картометрический метод	0,2	-
77	501159,51	4196683,82	Картометрический метод	0,2	-
Часть 22			Картометрический метод	0,2	-

Сведения о местоположении границ объекта					
1. Система координат <u>МСК НСО, зона 4</u>					
2. Сведения о характерных точках границ объекта					
Обозначение характерных точек границ	Координаты, м		Метод определения координат характерной точки	Средняя квадратическая погрешность положения характерной точки (Mt), м	Описание обозначения точки на местности (при наличии)
	X	Y			
1	2	3	4	5	6
108	499721,17	4196692,03	Картометрический метод	0,2	-
109	499749,12	4196661,57	Картометрический метод	0,2	-
110	499731,18	4196643,68	Картометрический метод	0,2	-
111	499702,74	4196675,07	Картометрический метод	0,2	-
108	499721,17	4196692,03	Картометрический метод	0,2	-
Часть 23			Картометрический метод	0,2	-
112	499759,49	4196696,44	Картометрический метод	0,2	-
113	499783,40	4196668,21	Картометрический метод	0,2	-
114	499762,42	4196650,42	Картометрический метод	0,2	-
115	499738,51	4196678,67	Картометрический метод	0,2	-
112	499759,49	4196696,44	Картометрический метод	0,2	-
Часть 17			Картометрический метод	0,2	-
116	500756,18	4196739,39	Картометрический метод	0,2	-
117	500757,54	4196705,61	Картометрический метод	0,2	-
118	500758,56	4196680,44	Картометрический метод	0,2	-
119	500716,08	4196678,71	Картометрический метод	0,2	-
120	500686,13	4196677,47	Картометрический метод	0,2	-
121	500622,17	4196674,88	Картометрический метод	0,2	-
122	500622,03	4196678,65	Картометрический метод	0,2	-
123	500684,93	4196707,13	Картометрический метод	0,2	-
124	500714,39	4196720,47	Картометрический метод	0,2	-
116	500756,18	4196739,39	Картометрический метод	0,2	-
Часть 3			Картометрический метод	0,2	-
125	501156,84	4196770,11	Картометрический метод	0,2	-
126	501157,98	4196733,46	Картометрический метод	0,2	-
127	501159,11	4196696,83	Картометрический метод	0,2	-
128	501129,39	4196695,61	Картометрический метод	0,2	-
129	501099,72	4196694,39	Картометрический метод	0,2	-
130	501069,98	4196693,17	Картометрический метод	0,2	-
131	501040,29	4196691,97	Картометрический метод	0,2	-
132	501010,61	4196690,75	Картометрический метод	0,2	-
133	500980,87	4196689,54	Картометрический метод	0,2	-
134	500951,18	4196688,32	Картометрический метод	0,2	-
135	500921,47	4196687,10	Картометрический метод	0,2	-
136	500891,78	4196685,89	Картометрический метод	0,2	-
137	500862,10	4196684,69	Картометрический метод	0,2	-
138	500832,37	4196683,45	Картометрический метод	0,2	-
139	500802,67	4196682,25	Картометрический метод	0,2	-
140	500771,55	4196680,97	Картометрический метод	0,2	-
141	500770,14	4196715,97	Картометрический метод	0,2	-

Сведения о местоположении границ объекта					
1. Система координат <u>МСК НСО, зона 4</u>					
2. Сведения о характерных точках границ объекта					
Обозначение характерных точек границ	Координаты, м		Метод определения координат характерной точки	Средняя квадратическая погрешность положения характерной точки (Mt), м	Описание обозначения точки на местности (при наличии)
	X	Y			
1	2	3	4	5	6
142	500768,95	4196745,17	Картометрический метод	0,2	-
143	500790,99	4196755,16	Картометрический метод	0,2	-
144	500799,70	4196755,51	Картометрический метод	0,2	-
145	500829,43	4196756,73	Картометрический метод	0,2	-
146	500859,10	4196757,94	Картометрический метод	0,2	-
147	500888,81	4196759,16	Картометрический метод	0,2	-
148	500918,50	4196760,37	Картометрический метод	0,2	-
149	500948,24	4196761,59	Картометрический метод	0,2	-
150	500977,91	4196762,80	Картометрический метод	0,2	-
151	501007,61	4196764,00	Картометрический метод	0,2	-
152	501037,35	4196765,22	Картометрический метод	0,2	-
153	501067,04	4196766,43	Картометрический метод	0,2	-
154	501096,75	4196767,65	Картометрический метод	0,2	-
155	501126,45	4196768,87	Картометрический метод	0,2	-
125	501156,84	4196770,11	Картометрический метод	0,2	-
Часть 9			Картометрический метод	0,2	-
156	501047,69	4196900,25	Картометрический метод	0,2	-
157	501049,05	4196855,88	Картометрический метод	0,2	-
158	501049,85	4196830,18	Картометрический метод	0,2	-
159	501050,64	4196804,50	Картометрический метод	0,2	-
160	501051,44	4196778,81	Картометрический метод	0,2	-
161	501007,66	4196777,03	Картометрический метод	0,2	-
162	500974,29	4196775,66	Картометрический метод	0,2	-
163	500930,71	4196773,88	Картометрический метод	0,2	-
164	500900,49	4196772,65	Картометрический метод	0,2	-
165	500836,06	4196770,01	Картометрический метод	0,2	-
166	500836,10	4196775,58	Картометрический метод	0,2	-
167	500899,51	4196804,30	Картометрический метод	0,2	-
168	500929,35	4196817,82	Картометрический метод	0,2	-
169	500972,38	4196837,29	Картометрический метод	0,2	-
170	500985,37	4196843,17	Картометрический метод	0,2	-
171	501005,05	4196861,20	Картометрический метод	0,2	-
156	501047,69	4196900,25	Картометрический метод	0,2	-
Часть			Картометрический метод	0,2	-
172	501046,32	4196926,91	Картометрический метод	0,2	-
173	501050,43	4196923,21	Картометрический метод	0,2	-
174	501048,00	4196918,18	Картометрический метод	0,2	-
175	501011,06	4196884,33	Картометрический метод	0,2	-
176	500980,37	4196856,24	Картометрический метод	0,2	-
177	500978,10	4196854,16	Картометрический метод	0,2	-

Сведения о местоположении границ объекта					
1. Система координат <u>МСК НСО, зона 4</u>					
2. Сведения о характерных точках границ объекта					
Обозначение характерных точек границ	Координаты, м		Метод определения координат характерной точки	Средняя квадратическая погрешность положения характерной точки (Mt), м	Описание обозначения точки на местности (при наличии)
	X	Y			
1	2	3	4	5	6
178	500938,76	4196836,35	Картометрический метод	0,2	-
179	500900,81	4196819,15	Картометрический метод	0,2	-
180	500862,84	4196801,97	Картометрический метод	0,2	-
181	500824,89	4196784,78	Картометрический метод	0,2	-
182	500786,93	4196767,60	Картометрический метод	0,2	-
183	500748,97	4196750,40	Картометрический метод	0,2	-
184	500711,02	4196733,21	Картометрический метод	0,2	-
185	500673,06	4196716,02	Картометрический метод	0,2	-
186	500659,16	4196709,73	Картометрический метод	0,2	-
187	500656,97	4196708,73	Картометрический метод	0,2	-
188	500654,82	4196707,76	Картометрический метод	0,2	-
189	500635,10	4196698,83	Картометрический метод	0,2	-
190	500597,14	4196681,65	Картометрический метод	0,2	-
191	500559,19	4196664,46	Картометрический метод	0,2	-
192	500521,24	4196647,28	Картометрический метод	0,2	-
193	500509,46	4196673,26	Картометрический метод	0,2	-
194	500519,71	4196677,91	Картометрический метод	0,2	-
195	500525,53	4196680,55	Картометрический метод	0,2	-
196	500531,35	4196683,19	Картометрический метод	0,2	-
197	500537,18	4196685,84	Картометрический метод	0,2	-
198	500547,41	4196690,48	Картометрический метод	0,2	-
199	500585,35	4196707,70	Картометрический метод	0,2	-
200	500585,35	4196707,69	Картометрический метод	0,2	-
201	500595,53	4196712,31	Картометрический метод	0,2	-
202	500601,37	4196714,96	Картометрический метод	0,2	-
203	500607,20	4196717,60	Картометрический метод	0,2	-
204	500613,02	4196720,25	Картометрический метод	0,2	-
205	500623,30	4196724,92	Картометрический метод	0,2	-
206	500633,60	4196729,60	Картометрический метод	0,2	-
207	500639,44	4196732,24	Картометрический метод	0,2	-
208	500645,26	4196734,89	Картометрический метод	0,2	-
209	500651,09	4196737,53	Картометрический метод	0,2	-
210	500661,23	4196742,14	Картометрический метод	0,2	-
211	500661,23	4196742,13	Картометрический метод	0,2	-
212	500661,24	4196742,14	Картометрический метод	0,2	-
213	500671,40	4196746,74	Картометрический метод	0,2	-
214	500677,28	4196749,41	Картометрический метод	0,2	-
215	500683,11	4196752,06	Картометрический метод	0,2	-
216	500688,94	4196754,70	Картометрический метод	0,2	-
217	500699,19	4196759,35	Картометрический метод	0,2	-

Сведения о местоположении границ объекта					
1. Система координат <u>МСК НСО, зона 4</u>					
2. Сведения о характерных точках границ объекта					
Обозначение характерных точек границ	Координаты, м		Метод определения координат характерной точки	Средняя квадратическая погрешность положения характерной точки (Mt), м	Описание обозначения точки на местности (при наличии)
	X	Y			
1	2	3	4	5	6
218	500709,45	4196764,01	Картометрический метод	0,2	-
219	500715,25	4196766,64	Картометрический метод	0,2	-
220	500721,06	4196769,28	Картометрический метод	0,2	-
221	500726,93	4196771,95	Картометрический метод	0,2	-
222	500737,12	4196776,57	Картометрический метод	0,2	-
223	500737,13	4196776,57	Картометрический метод	0,2	-
224	500737,12	4196776,58	Картометрический метод	0,2	-
225	500747,20	4196781,15	Картометрический метод	0,2	-
226	500753,03	4196783,80	Картометрический метод	0,2	-
227	500758,85	4196786,43	Картометрический метод	0,2	-
228	500764,69	4196789,09	Картометрический метод	0,2	-
229	500775,07	4196793,79	Картометрический метод	0,2	-
230	500785,24	4196798,41	Картометрический метод	0,2	-
231	500791,07	4196801,06	Картометрический метод	0,2	-
232	500796,90	4196803,70	Картометрический метод	0,2	-
233	500802,73	4196806,35	Картометрический метод	0,2	-
234	500813,00	4196811,02	Картометрический метод	0,2	-
235	500813,00	4196811,01	Картометрический метод	0,2	-
236	500850,97	4196828,21	Картометрический метод	0,2	-
237	500861,15	4196832,82	Картометрический метод	0,2	-
238	500866,97	4196835,45	Картометрический метод	0,2	-
239	500872,80	4196838,09	Картометрический метод	0,2	-
240	500878,63	4196840,73	Картометрический метод	0,2	-
241	500888,92	4196845,39	Картометрический метод	0,2	-
242	500926,87	4196862,59	Картометрический метод	0,2	-
243	500936,94	4196867,15	Картометрический метод	0,2	-
244	500942,78	4196869,79	Картометрический метод	0,2	-
245	500948,61	4196872,44	Картометрический метод	0,2	-
246	500954,43	4196875,07	Картометрический метод	0,2	-
247	500960,58	4196877,85	Картометрический метод	0,2	-
248	500962,02	4196878,50	Картометрический метод	0,2	-
249	500974,31	4196889,78	Картометрический метод	0,2	-
250	500974,30	4196889,80	Картометрический метод	0,2	-
251	500975,66	4196891,02	Картометрический метод	0,2	-
252	500991,57	4196905,62	Картометрический метод	0,2	-
253	501004,50	4196917,49	Картометрический метод	0,2	-
254	501013,91	4196926,10	Картометрический метод	0,2	-
255	501014,95	4196924,75	Картометрический метод	0,2	-
256	501016,28	4196923,97	Картометрический метод	0,2	-
257	501017,67	4196923,29	Картометрический метод	0,2	-

Сведения о местоположении границ объекта					
1. Система координат <u>МСК НСО, зона 4</u>					
2. Сведения о характерных точках границ объекта					
Обозначение характерных точек границ	Координаты, м		Метод определения координат характерной точки	Средняя квадратическая погрешность положения характерной точки (Mt), м	Описание обозначения точки на местности (при наличии)
	X	Y			
1	2	3	4	5	6
258	501019,09	4196922,70	Картометрический метод	0,2	-
259	501020,54	4196922,20	Картометрический метод	0,2	-
260	501022,03	4196921,78	Картометрический метод	0,2	-
261	501023,54	4196921,45	Картометрический метод	0,2	-
262	501025,06	4196921,21	Картометрический метод	0,2	-
263	501026,60	4196921,07	Картометрический метод	0,2	-
264	501028,15	4196921,04	Картометрический метод	0,2	-
265	501029,70	4196921,08	Картометрический метод	0,2	-
266	501031,23	4196921,22	Картометрический метод	0,2	-
267	501032,75	4196921,46	Картометрический метод	0,2	-
268	501034,26	4196921,79	Картометрический метод	0,2	-
269	501035,75	4196922,22	Картометрический метод	0,2	-
270	501037,20	4196922,72	Картометрический метод	0,2	-
271	501038,61	4196923,34	Картометрический метод	0,2	-
172	501046,32	4196926,91	Картометрический метод	0,2	-
Часть 6			Картометрический метод	0,2	-
272	501150,54	4196974,52	Картометрический метод	0,2	-
273	501151,61	4196939,41	Картометрический метод	0,2	-
274	501152,42	4196913,36	Картометрический метод	0,2	-
275	501153,22	4196887,30	Картометрический метод	0,2	-
276	501154,03	4196861,26	Картометрический метод	0,2	-
277	501154,83	4196835,21	Картометрический метод	0,2	-
278	501155,64	4196809,16	Картометрический метод	0,2	-
279	501156,45	4196783,12	Картометрический метод	0,2	-
280	501110,43	4196781,22	Картометрический метод	0,2	-
281	501064,43	4196779,34	Картометрический метод	0,2	-
282	501063,62	4196805,39	Картометрический метод	0,2	-
283	501062,82	4196831,44	Картометрический метод	0,2	-
284	501062,02	4196857,50	Картометрический метод	0,2	-
285	501061,21	4196883,54	Картометрический метод	0,2	-
286	501060,40	4196909,60	Картометрический метод	0,2	-
287	501060,27	4196913,69	Картометрический метод	0,2	-
288	501072,48	4196939,07	Картометрический метод	0,2	-
289	501085,55	4196945,01	Картометрический метод	0,2	-
290	501105,10	4196954,03	Картометрический метод	0,2	-
272	501150,54	4196974,52	Картометрический метод	0,2	-
Часть 10			Картометрический метод	0,2	-
291	501193,36	4196993,83	Картометрический метод	0,2	-
292	501194,77	4196951,21	Картометрический метод	0,2	-
293	501195,79	4196918,44	Картометрический метод	0,2	-

Сведения о местоположении границ объекта					
1. Система координат <u>МСК НСО, зона 4</u>					
2. Сведения о характерных точках границ объекта					
Обозначение характерных точек границ	Координаты, м		Метод определения координат характерной точки	Средняя квадратическая погрешность положения характерной точки (Mt), м	Описание обозначения точки на местности (при наличии)
	X	Y			
1	2	3	4	5	6
294	501196,80	4196885,68	Картометрический метод	0,2	-
295	501197,82	4196852,91	Картометрический метод	0,2	-
296	501198,82	4196820,15	Картометрический метод	0,2	-
297	501199,84	4196787,38	Картометрический метод	0,2	-
298	501200,85	4196754,61	Картометрический метод	0,2	-
299	501201,86	4196721,86	Картометрический метод	0,2	-
300	501202,88	4196689,10	Картометрический метод	0,2	-
301	501203,89	4196656,33	Картометрический метод	0,2	-
302	501204,87	4196625,03	Картометрический метод	0,2	-
303	501174,47	4196620,88	Картометрический метод	0,2	-
304	501173,41	4196655,10	Картометрический метод	0,2	-
305	501172,40	4196687,86	Картометрический метод	0,2	-
306	501171,38	4196720,63	Картометрический метод	0,2	-
307	501170,38	4196753,38	Картометрический метод	0,2	-
308	501169,37	4196786,15	Картометрический метод	0,2	-
309	501168,35	4196818,92	Картометрический метод	0,2	-
310	501167,33	4196851,67	Картометрический метод	0,2	-
311	501166,31	4196884,44	Картометрический метод	0,2	-
312	501165,31	4196917,20	Картометрический метод	0,2	-
313	501164,30	4196949,97	Картометрический метод	0,2	-
314	501163,36	4196980,31	Картометрический метод	0,2	-
291	501193,36	4196993,83	Картометрический метод	0,2	-
Часть 19			Картометрический метод	0,2	-
315	501147,17	4197083,17	Картометрический метод	0,2	-
316	501148,96	4197025,08	Картометрический метод	0,2	-
317	501150,10	4196988,59	Картометрический метод	0,2	-
318	501122,08	4196975,94	Картометрический метод	0,2	-
319	501089,57	4196961,28	Картометрический метод	0,2	-
320	501085,82	4196966,78	Картометрический метод	0,2	-
321	501113,17	4197023,62	Картометрический метод	0,2	-
322	501141,74	4197082,98	Картометрический метод	0,2	-
315	501147,17	4197083,17	Картометрический метод	0,2	-
Часть 15			Картометрический метод	0,2	-
323	501238,70	4197125,01	Картометрический метод	0,2	-
324	501239,11	4197086,57	Картометрический метод	0,2	-
325	501239,11	4197086,56	Картометрический метод	0,2	-
326	501215,96	4197085,49	Картометрический метод	0,2	-
327	501190,58	4197084,34	Картометрический метод	0,2	-
328	501191,10	4197067,48	Картометрический метод	0,2	-
329	501191,09	4197067,48	Картометрический метод	0,2	-

Сведения о местоположении границ объекта					
1. Система координат <u>МСК НСО, зона 4</u>					
2. Сведения о характерных точках границ объекта					
Обозначение характерных точек границ	Координаты, м		Метод определения координат характерной точки	Средняя квадратическая погрешность положения характерной точки (Mt), м	Описание обозначения точки на местности (при наличии)
	X	Y			
1	2	3	4	5	6
330	501191,78	4197045,46	Картометрический метод	0,2	-
331	501192,46	4197023,43	Картометрический метод	0,2	-
332	501192,94	4197007,91	Картометрический метод	0,2	-
333	501162,92	4196994,38	Картометрический метод	0,2	-
334	501161,72	4197033,38	Картометрический метод	0,2	-
335	501160,70	4197066,24	Картометрический метод	0,2	-
336	501159,69	4197099,10	Картометрический метод	0,2	-
337	501159,07	4197119,02	Картометрический метод	0,2	-
338	501161,57	4197124,20	Картометрический метод	0,2	-
339	501190,08	4197124,50	Картометрический метод	0,2	-
340	501215,54	4197124,77	Картометрический метод	0,2	-
323	501238,70	4197125,01	Картометрический метод	0,2	-
Часть 21			Картометрический метод	0,2	-
341	501311,70	4197125,78	Картометрический метод	0,2	-
342	501312,07	4197089,90	Картометрический метод	0,2	-
343	501282,08	4197088,52	Картометрический метод	0,2	-
344	501252,09	4197087,15	Картометрический метод	0,2	-
345	501251,69	4197125,15	Картометрический метод	0,2	-
346	501281,70	4197125,46	Картометрический метод	0,2	-
341	501311,70	4197125,78	Картометрический метод	0,2	-
Часть 14			Картометрический метод	0,2	-
347	501120,11	4197134,44	Картометрический метод	0,2	-
348	501146,06	4197121,95	Картометрический метод	0,2	-
349	501128,00	4197084,40	Картометрический метод	0,2	-
350	501109,92	4197046,86	Картометрический метод	0,2	-
351	501091,86	4197009,31	Картометрический метод	0,2	-
352	501073,79	4196971,77	Картометрический метод	0,2	-
353	501062,79	4196948,91	Картометрический метод	0,2	-
354	501033,14	4196935,12	Картометрический метод	0,2	-
355	501025,50	4196937,84	Картометрический метод	0,2	-
356	501047,83	4196984,26	Картометрический метод	0,2	-
357	501052,62	4196994,21	Картометрический метод	0,2	-
358	501055,40	4196999,98	Картометрический метод	0,2	-
359	501058,17	4197005,75	Картометрический метод	0,2	-
360	501059,78	4197009,08	Картометрический метод	0,2	-
361	501065,90	4197021,80	Картометрический метод	0,2	-
362	501070,69	4197031,75	Картометрический метод	0,2	-
363	501073,46	4197037,51	Картометрический метод	0,2	-
364	501076,24	4197043,27	Картометрический метод	0,2	-
365	501079,02	4197049,04	Картометрический метод	0,2	-

Сведения о местоположении границ объекта					
1. Система координат <u>МСК НСО, зона 4</u>					
2. Сведения о характерных точках границ объекта					
Обозначение характерных точек границ	Координаты, м		Метод определения координат характерной точки	Средняя квадратическая погрешность положения характерной точки (Mt), м	Описание обозначения точки на местности (при наличии)
	X	Y			
1	2	3	4	5	6
366	501083,97	4197059,34	Картометрический метод	0,2	-
367	501088,89	4197069,56	Картометрический метод	0,2	-
368	501091,66	4197075,31	Картометрический метод	0,2	-
369	501094,44	4197081,08	Картометрический метод	0,2	-
370	501097,21	4197086,83	Картометрический метод	0,2	-
371	501102,05	4197096,89	Картометрический метод	0,2	-
372	501102,04	4197096,89	Картометрический метод	0,2	-
347	501120,11	4197134,44	Картометрический метод	0,2	-
Часть 7			Картометрический метод	0,2	-
373	501460,57	4197220,34	Картометрический метод	0,2	-
374	501460,99	4197180,35	Картометрический метод	0,2	-
375	501430,98	4197180,04	Картометрический метод	0,2	-
376	501431,40	4197140,04	Картометрический метод	0,2	-
377	501401,40	4197139,72	Картометрический метод	0,2	-
378	501400,98	4197179,72	Картометрический метод	0,2	-
379	501370,99	4197179,41	Картометрический метод	0,2	-
380	501355,99	4197179,26	Картометрический метод	0,2	-
381	501340,99	4197179,09	Картометрический метод	0,2	-
382	501341,40	4197139,09	Картометрический метод	0,2	-
383	501311,43	4197138,78	Картометрический метод	0,2	-
384	501281,43	4197138,46	Картометрический метод	0,2	-
385	501251,42	4197138,16	Картометрический метод	0,2	-
386	501251,00	4197178,15	Картометрический метод	0,2	-
387	501250,58	4197218,15	Картометрический метод	0,2	-
388	501280,59	4197218,46	Картометрический метод	0,2	-
389	501310,59	4197218,77	Картометрический метод	0,2	-
390	501340,57	4197219,09	Картометрический метод	0,2	-
391	501370,57	4197219,40	Картометрический метод	0,2	-
392	501400,56	4197219,72	Картометрический метод	0,2	-
393	501401,05	4197179,78	Картометрический метод	0,2	-
394	501430,98	4197180,04	Картометрический метод	0,2	-
395	501430,56	4197220,04	Картометрический метод	0,2	-
373	501460,57	4197220,34	Картометрический метод	0,2	-
Часть 16			Картометрический метод	0,2	-
396	501237,19	4197270,57	Картометрический метод	0,2	-
397	501237,74	4197218,01	Картометрический метод	0,2	-
398	501238,24	4197170,52	Картометрический метод	0,2	-
399	501238,58	4197138,00	Картометрический метод	0,2	-
400	501206,65	4197137,68	Картометрический метод	0,2	-
401	501167,86	4197137,27	Картометрический метод	0,2	-

Сведения о местоположении границ объекта					
1. Система координат <u>МСК НСО, зона 4</u>					
2. Сведения о характерных точках границ объекта					
Обозначение характерных точек границ	Координаты, м		Метод определения координат характерной точки	Средняя квадратическая погрешность положения характерной точки (Mt), м	Описание обозначения точки на местности (при наличии)
	X	Y			
1	2	3	4	5	6
402	501183,60	4197169,96	Картометрический метод	0,2	-
403	501206,56	4197217,69	Картометрический метод	0,2	-
404	501231,96	4197270,46	Картометрический метод	0,2	-
396	501237,19	4197270,57	Картометрический метод	0,2	-
Часть 8			Картометрический метод	0,2	-
405	501369,60	4197312,40	Картометрический метод	0,2	-
406	501370,02	4197272,40	Картометрический метод	0,2	-
407	501400,01	4197272,72	Картометрический метод	0,2	-
408	501430,01	4197273,04	Картометрический метод	0,2	-
409	501430,43	4197233,04	Картометрический метод	0,2	-
410	501400,43	4197232,72	Картометрический метод	0,2	-
411	501370,44	4197232,40	Картометрический метод	0,2	-
412	501340,44	4197232,09	Картометрический метод	0,2	-
413	501310,45	4197231,78	Картометрический метод	0,2	-
414	501280,45	4197231,47	Картометрический метод	0,2	-
415	501250,44	4197231,16	Картометрический метод	0,2	-
416	501250,02	4197271,15	Картометрический метод	0,2	-
417	501249,64	4197307,22	Картометрический метод	0,2	-
418	501251,54	4197311,17	Картометрический метод	0,2	-
419	501279,61	4197311,46	Картометрический метод	0,2	-
420	501309,61	4197311,78	Картометрический метод	0,2	-
421	501339,60	4197312,09	Картометрический метод	0,2	-
405	501369,60	4197312,40	Картометрический метод	0,2	-
Часть 20			Картометрический метод	0,2	-
422	501324,03	4197364,94	Картометрический метод	0,2	-
423	501349,87	4197357,00	Картометрический метод	0,2	-
424	501350,20	4197325,21	Картометрический метод	0,2	-
425	501320,21	4197324,89	Картометрический метод	0,2	-
426	501290,20	4197324,57	Картометрический метод	0,2	-
427	501258,11	4197324,81	Картометрический метод	0,2	-
428	501272,16	4197354,01	Картометрический метод	0,2	-
429	501280,25	4197364,48	Картометрический метод	0,2	-
430	501289,78	4197364,57	Картометрический метод	0,2	-
431	501319,79	4197364,89	Картометрический метод	0,2	-
422	501324,03	4197364,94	Картометрический метод	0,2	-
Часть 12			Картометрический метод	0,2	-
432	501250,24	4197404,80	Картометрический метод	0,2	-
433	501283,22	4197388,94	Картометрический метод	0,2	-
434	501260,26	4197359,26	Картометрический метод	0,2	-
435	501242,20	4197321,71	Картометрический метод	0,2	-

Сведения о местоположении границ объекта					
1. Система координат <u>МСК НСО, зона 4</u>					
2. Сведения о характерных точках границ объекта					
Обозначение характерных точек границ	Координаты, м		Метод определения координат характерной точки	Средняя квадратическая погрешность положения характерной точки (Mt), м	Описание обозначения точки на местности (при наличии)
	X	Y			
1	2	3	4	5	6
436	501224,13	4197284,17	Картометрический метод	0,2	-
437	501206,05	4197246,62	Картометрический метод	0,2	-
438	501201,18	4197236,49	Картометрический метод	0,2	-
439	501188,00	4197209,08	Картометрический метод	0,2	-
440	501183,12	4197198,93	Картометрический метод	0,2	-
441	501180,36	4197193,19	Картометрический метод	0,2	-
442	501177,59	4197187,43	Картометрический метод	0,2	-
443	501174,81	4197181,66	Картометрический метод	0,2	-
444	501169,93	4197171,52	Картометрический метод	0,2	-
445	501153,08	4197136,51	Картометрический метод	0,2	-
446	501145,99	4197136,42	Картометрический метод	0,2	-
447	501125,76	4197146,16	Картометрический метод	0,2	-
448	501130,54	4197156,08	Картометрический метод	0,2	-
449	501133,31	4197161,85	Картометрический метод	0,2	-
450	501136,09	4197167,62	Картометрический метод	0,2	-
451	501138,86	4197173,38	Картометрический метод	0,2	-
452	501143,98	4197184,02	Картометрический метод	0,2	-
453	501148,85	4197194,14	Картометрический метод	0,2	-
454	501151,62	4197199,92	Картометрический метод	0,2	-
455	501154,39	4197205,67	Картометрический метод	0,2	-
456	501157,15	4197211,42	Картометрический метод	0,2	-
457	501162,03	4197221,56	Картометрический метод	0,2	-
458	501166,91	4197231,69	Картометрический метод	0,2	-
459	501169,68	4197237,44	Картометрический метод	0,2	-
460	501172,45	4197243,19	Картометрический метод	0,2	-
461	501175,23	4197248,97	Картометрический метод	0,2	-
462	501180,11	4197259,11	Картометрический метод	0,2	-
463	501184,99	4197269,25	Картометрический метод	0,2	-
464	501187,75	4197275,00	Картометрический метод	0,2	-
465	501190,52	4197280,75	Картометрический метод	0,2	-
466	501193,30	4197286,52	Картометрический метод	0,2	-
467	501198,18	4197296,66	Картометрический метод	0,2	-
468	501202,94	4197306,54	Картометрический метод	0,2	-
469	501205,72	4197312,32	Картометрический метод	0,2	-
470	501208,48	4197318,06	Картометрический метод	0,2	-
471	501211,25	4197323,81	Картометрический метод	0,2	-
472	501216,25	4197334,20	Картометрический метод	0,2	-
473	501225,30	4197353,01	Картометрический метод	0,2	-
474	501234,31	4197371,75	Картометрический метод	0,2	-
432	501250,24	4197404,80	Картометрический метод	0,2	-

Сведения о местоположении границ объекта					
1. Система координат <u>МСК НСО, зона 4</u>					
2. Сведения о характерных точках границ объекта					
Обозначение характерных точек границ	Координаты, м		Метод определения координат характерной точки	Средняя квадратическая погрешность положения характерной точки (Mt), м	Описание обозначения точки на местности (при наличии)
	X	Y			
1	2	3	4	5	6
Часть 1			Картометрический метод	0,2	-
475	499049,42	4199811,55	Картометрический метод	0,2	-
476	499139,62	4199789,77	Картометрический метод	0,2	-
477	499149,77	4199787,32	Картометрический метод	0,2	-
478	499239,22	4199765,72	Картометрический метод	0,2	-
479	499294,00	4199752,49	Картометрический метод	0,2	-
480	499315,71	4199747,24	Картометрический метод	0,2	-
481	499391,80	4199728,86	Картометрический метод	0,2	-
482	499407,35	4199725,11	Картометрический метод	0,2	-
483	499408,20	4199724,91	Картометрический метод	0,2	-
484	499413,61	4199723,60	Картометрический метод	0,2	-
485	499435,42	4199718,34	Картометрический метод	0,2	-
486	499434,18	4199695,91	Картометрический метод	0,2	-
487	499401,52	4199593,43	Картометрический метод	0,2	-
488	499502,94	4199570,55	Картометрический метод	0,2	-
489	499545,62	4199560,94	Картометрический метод	0,2	-
490	499547,35	4199560,55	Картометрический метод	0,2	-
491	499578,84	4199553,45	Картометрический метод	0,2	-
492	499588,44	4199551,28	Картометрический метод	0,2	-
493	499614,91	4199545,31	Картометрический метод	0,2	-
494	499674,16	4199531,95	Картометрический метод	0,2	-
495	499717,04	4199523,22	Картометрический метод	0,2	-
496	499738,81	4199518,79	Картометрический метод	0,2	-
497	499801,55	4199506,00	Картометрический метод	0,2	-
498	499824,54	4199493,84	Картометрический метод	0,2	-
499	499836,39	4199487,58	Картометрический метод	0,2	-
500	499842,62	4199484,28	Картометрический метод	0,2	-
501	499854,07	4199478,22	Картометрический метод	0,2	-
502	499869,27	4199470,19	Картометрический метод	0,2	-
503	499871,72	4199468,90	Картометрический метод	0,2	-
504	499880,78	4199464,11	Картометрический метод	0,2	-
505	499889,54	4199459,52	Картометрический метод	0,2	-
506	499898,70	4199454,72	Картометрический метод	0,2	-
507	499924,80	4199441,06	Картометрический метод	0,2	-
508	499930,00	4199438,34	Картометрический метод	0,2	-
509	499961,56	4199422,83	Картометрический метод	0,2	-
510	499972,00	4199417,70	Картометрический метод	0,2	-
511	499998,38	4199404,74	Картометрический метод	0,2	-
512	500035,21	4199386,65	Картометрический метод	0,2	-
513	500080,20	4199364,53	Картометрический метод	0,2	-

Сведения о местоположении границ объекта					
1. Система координат <u>МСК НСО, зона 4</u>					
2. Сведения о характерных точках границ объекта					
Обозначение характерных точек границ	Координаты, м		Метод определения координат характерной точки	Средняя квадратическая погрешность положения характерной точки (Mt), м	Описание обозначения точки на местности (при наличии)
	X	Y			
1	2	3	4	5	6
514	500098,02	4199337,01	Картометрический метод	0,2	-
515	500109,82	4199318,80	Картометрический метод	0,2	-
516	500132,30	4199284,09	Картометрический метод	0,2	-
517	500158,37	4199243,84	Картометрический метод	0,2	-
518	500172,53	4199221,96	Картометрический метод	0,2	-
519	500181,16	4199208,60	Картометрический метод	0,2	-
520	500196,61	4199184,76	Картометрический метод	0,2	-
521	500210,28	4199163,64	Картометрический метод	0,2	-
522	500211,04	4199162,48	Картометрический метод	0,2	-
523	500226,54	4199138,53	Картометрический метод	0,2	-
524	500242,12	4199114,47	Картометрический метод	0,2	-
525	500247,03	4199106,90	Картометрический метод	0,2	-
526	500259,05	4199088,33	Картометрический метод	0,2	-
527	500270,72	4199070,30	Картометрический метод	0,2	-
528	500292,88	4199036,07	Картометрический метод	0,2	-
529	500338,34	4198960,43	Картометрический метод	0,2	-
530	500356,28	4198934,06	Картометрический метод	0,2	-
531	500365,25	4198920,86	Картометрический метод	0,2	-
532	500377,50	4198902,86	Картометрический метод	0,2	-
533	500379,33	4198900,17	Картометрический метод	0,2	-
534	500386,59	4198889,51	Картометрический метод	0,2	-
535	500394,79	4198877,44	Картометрический метод	0,2	-
536	500406,54	4198860,17	Картометрический метод	0,2	-
537	500417,08	4198844,68	Картометрический метод	0,2	-
538	500435,73	4198815,62	Картометрический метод	0,2	-
539	500444,63	4198801,75	Картометрический метод	0,2	-
540	500449,39	4198794,32	Картометрический метод	0,2	-
541	500451,26	4198791,42	Картометрический метод	0,2	-
542	500455,51	4198784,78	Картометрический метод	0,2	-
543	500467,15	4198766,66	Картометрический метод	0,2	-
544	500477,98	4198749,78	Картометрический метод	0,2	-
545	500480,35	4198746,10	Картометрический метод	0,2	-
546	500488,83	4198732,90	Картометрический метод	0,2	-
547	500499,67	4198716,00	Картометрический метод	0,2	-
548	500510,52	4198699,12	Картометрический метод	0,2	-
549	500514,81	4198692,43	Картометрический метод	0,2	-
550	500559,63	4198702,65	Картометрический метод	0,2	-
551	500582,34	4198706,93	Картометрический метод	0,2	-
552	500682,30	4198735,96	Картометрический метод	0,2	-
553	500723,60	4198719,16	Картометрический метод	0,2	-

Сведения о местоположении границ объекта					
1. Система координат <u>МСК НСО, зона 4</u>					
2. Сведения о характерных точках границ объекта					
Обозначение характерных точек границ	Координаты, м		Метод определения координат характерной точки	Средняя квадратическая погрешность положения характерной точки (Mt), м	Описание обозначения точки на местности (при наличии)
	X	Y			
1	2	3	4	5	6
554	500730,33	4198716,43	Картометрический метод	0,2	-
555	500741,52	4198713,97	Картометрический метод	0,2	-
556	500749,34	4198712,25	Картометрический метод	0,2	-
557	500793,72	4198702,50	Картометрический метод	0,2	-
558	500864,89	4198712,62	Картометрический метод	0,2	-
559	500967,68	4198727,42	Картометрический метод	0,2	-
560	500993,53	4198731,14	Картометрический метод	0,2	-
561	501002,40	4198729,65	Картометрический метод	0,2	-
562	501036,17	4198724,02	Картометрический метод	0,2	-
563	501048,75	4198721,89	Картометрический метод	0,2	-
564	501055,04	4198720,82	Картометрический метод	0,2	-
565	501168,04	4198664,99	Картометрический метод	0,2	-
566	501295,63	4198618,57	Картометрический метод	0,2	-
567	501326,83	4198607,23	Картометрический метод	0,2	-
568	501353,21	4198597,61	Картометрический метод	0,2	-
569	501418,84	4198573,70	Картометрический метод	0,2	-
570	501439,81	4198530,04	Картометрический метод	0,2	-
571	501449,31	4198510,26	Картометрический метод	0,2	-
572	501470,23	4198466,76	Картометрический метод	0,2	-
573	501484,85	4198436,41	Картометрический метод	0,2	-
574	501494,75	4198411,09	Картометрический метод	0,2	-
575	501516,89	4198354,61	Картометрический метод	0,2	-
576	501500,33	4198322,51	Картометрический метод	0,2	-
577	501469,18	4198262,18	Картометрический метод	0,2	-
578	501465,43	4198251,83	Картометрический метод	0,2	-
579	501457,23	4198229,10	Картометрический метод	0,2	-
580	501456,34	4198226,64	Картометрический метод	0,2	-
581	501369,52	4198011,28	Картометрический метод	0,2	-
582	501357,00	4197980,21	Картометрический метод	0,2	-
583	501346,08	4197953,14	Картометрический метод	0,2	-
584	501336,45	4197929,25	Картометрический метод	0,2	-
585	501335,16	4197926,06	Картометрический метод	0,2	-
586	501318,58	4197886,81	Картометрический метод	0,2	-
587	501265,15	4197760,22	Картометрический метод	0,2	-
588	501267,66	4197754,82	Картометрический метод	0,2	-
589	501272,31	4197744,81	Картометрический метод	0,2	-
590	501279,84	4197728,60	Картометрический метод	0,2	-
591	501284,92	4197717,66	Картометрический метод	0,2	-
592	501286,37	4197714,46	Картометрический метод	0,2	-
593	501289,55	4197707,70	Картометрический метод	0,2	-

Сведения о местоположении границ объекта					
1. Система координат <u>МСК НСО, зона 4</u>					
2. Сведения о характерных точках границ объекта					
Обозначение характерных точек границ	Координаты, м		Метод определения координат характерной точки	Средняя квадратическая погрешность положения характерной точки (Mt), м	Описание обозначения точки на местности (при наличии)
	X	Y			
1	2	3	4	5	6
594	501294,76	4197696,46	Картометрический метод	0,2	-
595	501304,74	4197674,98	Картометрический метод	0,2	-
596	501299,97	4197663,18	Картометрический метод	0,2	-
597	501232,34	4197496,12	Картометрический метод	0,2	-
598	501228,93	4197487,69	Картометрический метод	0,2	-
599	501211,96	4197445,73	Картометрический метод	0,2	-
600	501211,64	4197444,94	Картометрический метод	0,2	-
601	501216,13	4197448,00	Картометрический метод	0,2	-
602	501202,40	4197415,21	Картометрический метод	0,2	-
603	501129,60	4197261,21	Картометрический метод	0,2	-
604	501054,55	4197121,49	Картометрический метод	0,2	-
605	501019,83	4197048,69	Картометрический метод	0,2	-
606	500982,31	4196973,08	Картометрический метод	0,2	-
607	500966,63	4196948,45	Картометрический метод	0,2	-
608	500935,83	4196927,16	Картометрический метод	0,2	-
609	500711,27	4196830,03	Картометрический метод	0,2	-
610	500426,79	4196695,62	Картометрический метод	0,2	-
611	500309,81	4196638,53	Картометрический метод	0,2	-
612	500309,52	4196639,22	Картометрический метод	0,2	-
613	500299,80	4196662,69	Картометрический метод	0,2	-
614	500299,81	4196662,70	Картометрический метод	0,2	-
615	500312,40	4196682,27	Картометрический метод	0,2	-
616	500317,49	4196714,70	Картометрический метод	0,2	-
617	500319,25	4196725,93	Картометрический метод	0,2	-
618	500321,61	4196740,99	Картометрический метод	0,2	-
619	500324,72	4196760,82	Картометрический метод	0,2	-
620	500326,97	4196775,16	Картометрический метод	0,2	-
621	500331,34	4196803,02	Картометрический метод	0,2	-
622	500334,62	4196823,99	Картометрический метод	0,2	-
623	500339,65	4196856,05	Картометрический метод	0,2	-
624	500268,66	4196897,12	Картометрический метод	0,2	-
625	500270,42	4196905,86	Картометрический метод	0,2	-
626	500285,92	4196982,85	Картометрический метод	0,2	-
627	500310,34	4197090,94	Картометрический метод	0,2	-
628	500347,20	4197250,00	Картометрический метод	0,2	-
629	500344,70	4197247,26	Картометрический метод	0,2	-
630	500336,13	4197240,29	Картометрический метод	0,2	-
631	500345,88	4197328,87	Картометрический метод	0,2	-
632	500382,58	4197662,49	Картометрический метод	0,2	-
633	500380,10	4197663,41	Картометрический метод	0,2	-

Сведения о местоположении границ объекта					
1. Система координат <u>МСК НСО, зона 4</u>					
2. Сведения о характерных точках границ объекта					
Обозначение характерных точек границ	Координаты, м		Метод определения координат характерной точки	Средняя квадратическая погрешность положения характерной точки (Mt), м	Описание обозначения точки на местности (при наличии)
	X	Y			
1	2	3	4	5	6
634	500344,77	4197676,38	Картометрический метод	0,2	-
635	500313,32	4197687,94	Картометрический метод	0,2	-
636	500282,64	4197699,20	Картометрический метод	0,2	-
637	500242,60	4197713,91	Картометрический метод	0,2	-
638	500218,99	4197722,59	Картометрический метод	0,2	-
639	500198,08	4197730,26	Картометрический метод	0,2	-
640	500169,77	4197740,66	Картометрический метод	0,2	-
641	500156,09	4197745,69	Картометрический метод	0,2	-
642	500144,62	4197749,90	Картометрический метод	0,2	-
643	500124,64	4197757,24	Картометрический метод	0,2	-
644	500108,93	4197763,02	Картометрический метод	0,2	-
645	500093,20	4197768,79	Картометрический метод	0,2	-
646	500061,76	4197780,34	Картометрический метод	0,2	-
647	500046,03	4197786,12	Картометрический метод	0,2	-
648	500030,31	4197791,90	Картометрический метод	0,2	-
649	500014,10	4197797,86	Картометрический метод	0,2	-
650	499998,87	4197803,44	Картометрический метод	0,2	-
651	499988,94	4197807,09	Картометрический метод	0,2	-
652	499979,05	4197810,72	Картометрический метод	0,2	-
653	499977,06	4197811,45	Картометрический метод	0,2	-
654	499959,48	4197822,04	Картометрический метод	0,2	-
655	499936,95	4197835,62	Картометрический метод	0,2	-
656	499908,25	4197852,90	Картометрический метод	0,2	-
657	499879,55	4197870,19	Картометрический метод	0,2	-
658	499867,66	4197877,34	Картометрический метод	0,2	-
659	499838,95	4197894,64	Картометрический метод	0,2	-
660	499822,15	4197904,77	Картометрический метод	0,2	-
661	499798,58	4197918,96	Картометрический метод	0,2	-
662	499767,96	4197937,40	Картометрический метод	0,2	-
663	499751,23	4197916,17	Картометрический метод	0,2	-
664	499709,95	4197896,67	Картометрический метод	0,2	-
665	499591,00	4197829,18	Картометрический метод	0,2	-
666	499506,25	4197838,07	Картометрический метод	0,2	-
667	499492,92	4197839,43	Картометрический метод	0,2	-
668	499453,43	4197843,48	Картометрический метод	0,2	-
669	499440,49	4197844,86	Картометрический метод	0,2	-
670	499464,75	4197943,62	Картометрический метод	0,2	-
671	499414,77	4197940,61	Картометрический метод	0,2	-
672	499341,97	4197953,21	Картометрический метод	0,2	-
673	499361,28	4198026,57	Картометрический метод	0,2	-

Сведения о местоположении границ объекта					
1. Система координат <u>МСК НСО, зона 4</u>					
2. Сведения о характерных точках границ объекта					
Обозначение характерных точек границ	Координаты, м		Метод определения координат характерной точки	Средняя квадратическая погрешность положения характерной точки (Mt), м	Описание обозначения точки на местности (при наличии)
	X	Y			
1	2	3	4	5	6
674	499326,60	4198056,54	Картометрический метод	0,2	-
675	499304,81	4197973,73	Картометрический метод	0,2	-
676	499283,84	4197880,25	Картометрический метод	0,2	-
677	499158,86	4197888,16	Картометрический метод	0,2	-
678	499157,30	4197882,59	Картометрический метод	0,2	-
679	499148,40	4197881,89	Картометрический метод	0,2	-
680	499166,73	4198049,51	Картометрический метод	0,2	-
681	499170,89	4198080,40	Картометрический метод	0,2	-
682	499133,40	4198087,57	Картометрический метод	0,2	-
683	499138,19	4198113,77	Картометрический метод	0,2	-
684	499146,86	4198160,92	Картометрический метод	0,2	-
685	499133,63	4198163,54	Картометрический метод	0,2	-
686	499085,18	4198173,81	Картометрический метод	0,2	-
687	499072,64	4198176,25	Картометрический метод	0,2	-
688	499048,65	4198181,24	Картометрический метод	0,2	-
689	499044,55	4198182,55	Картометрический метод	0,2	-
690	498934,30	4198204,55	Картометрический метод	0,2	-
691	498923,10	4198206,39	Картометрический метод	0,2	-
692	498904,97	4198208,05	Картометрический метод	0,2	-
693	498896,07	4198208,48	Картометрический метод	0,2	-
694	498888,73	4198208,79	Картометрический метод	0,2	-
695	498866,20	4198208,59	Картометрический метод	0,2	-
696	498852,92	4198207,31	Картометрический метод	0,2	-
697	498852,59	4198204,99	Картометрический метод	0,2	-
698	498828,51	4198200,45	Картометрический метод	0,2	-
699	498798,44	4198190,56	Картометрический метод	0,2	-
700	498762,57	4198174,90	Картометрический метод	0,2	-
701	498736,61	4198157,18	Картометрический метод	0,2	-
702	498699,19	4198128,44	Картометрический метод	0,2	-
703	498629,06	4198074,14	Картометрический метод	0,2	-
704	498574,25	4198046,74	Картометрический метод	0,2	-
705	498554,26	4198039,94	Картометрический метод	0,2	-
706	498497,32	4198029,29	Картометрический метод	0,2	-
707	498486,92	4198036,51	Картометрический метод	0,2	-
708	498504,80	4198039,71	Картометрический метод	0,2	-
709	498516,46	4198039,47	Картометрический метод	0,2	-
710	498516,47	4198039,47	Картометрический метод	0,2	-
711	498516,67	4198042,04	Картометрический метод	0,2	-
712	498543,43	4198043,90	Картометрический метод	0,2	-
713	498559,86	4198050,93	Картометрический метод	0,2	-

Сведения о местоположении границ объекта					
1. Система координат <u>МСК НСО, зона 4</u>					
2. Сведения о характерных точках границ объекта					
Обозначение характерных точек границ	Координаты, м		Метод определения координат характерной точки	Средняя квадратическая погрешность положения характерной точки (Mt), м	Описание обозначения точки на местности (при наличии)
	X	Y			
1	2	3	4	5	6
714	498592,50	4198065,93	Картометрический метод	0,2	-
715	498620,60	4198083,21	Картометрический метод	0,2	-
716	498652,89	4198106,74	Картометрический метод	0,2	-
717	498654,93	4198125,47	Картометрический метод	0,2	-
718	498640,08	4198127,92	Картометрический метод	0,2	-
719	498612,96	4198115,25	Картометрический метод	0,2	-
720	498586,09	4198119,02	Картометрический метод	0,2	-
721	498541,07	4198118,44	Картометрический метод	0,2	-
722	498532,36	4198094,53	Картометрический метод	0,2	-
723	498507,98	4198079,85	Картометрический метод	0,2	-
724	498500,88	4198061,67	Картометрический метод	0,2	-
725	498498,21	4198061,48	Картометрический метод	0,2	-
726	498492,51	4198046,26	Картометрический метод	0,2	-
727	498486,92	4198036,51	Картометрический метод	0,2	-
728	498454,21	4198059,21	Картометрический метод	0,2	-
729	498464,33	4198067,18	Картометрический метод	0,2	-
730	498466,37	4198064,42	Картометрический метод	0,2	-
731	498469,01	4198066,18	Картометрический метод	0,2	-
732	498480,54	4198075,70	Картометрический метод	0,2	-
733	498521,85	4198127,87	Картометрический метод	0,2	-
734	498489,66	4198143,86	Картометрический метод	0,2	-
735	498461,75	4198114,52	Картометрический метод	0,2	-
736	498433,08	4198089,71	Картометрический метод	0,2	-
737	498403,97	4198074,57	Картометрический метод	0,2	-
738	498398,09	4198073,34	Картометрический метод	0,2	-
739	498369,22	4198064,49	Картометрический метод	0,2	-
740	498337,17	4198066,47	Картометрический метод	0,2	-
741	498266,36	4198070,87	Картометрический метод	0,2	-
742	498235,67	4198082,19	Картометрический метод	0,2	-
743	498197,94	4198199,44	Картометрический метод	0,2	-
744	498228,46	4198231,36	Картометрический метод	0,2	-
745	498254,58	4198274,86	Картометрический метод	0,2	-
746	498276,97	4198306,91	Картометрический метод	0,2	-
747	498251,50	4198331,68	Картометрический метод	0,2	-
748	498239,74	4198342,50	Картометрический метод	0,2	-
749	498239,75	4198342,51	Картометрический метод	0,2	-
750	498285,67	4198402,54	Картометрический метод	0,2	-
751	498288,22	4198400,46	Картометрический метод	0,2	-
752	498295,59	4198394,40	Картометрический метод	0,2	-
753	498310,16	4198382,50	Картометрический метод	0,2	-

Сведения о местоположении границ объекта					
1. Система координат <u>МСК НСО, зона 4</u>					
2. Сведения о характерных точках границ объекта					
Обозначение характерных точек границ	Координаты, м		Метод определения координат характерной точки	Средняя квадратическая погрешность положения характерной точки (Mt), м	Описание обозначения точки на местности (при наличии)
	X	Y			
1	2	3	4	5	6
754	498370,93	4198457,17	Картометрический метод	0,2	-
755	498362,63	4198463,92	Картометрический метод	0,2	-
756	498362,61	4198463,93	Картометрический метод	0,2	-
757	498362,12	4198464,34	Картометрический метод	0,2	-
758	498355,26	4198469,92	Картометрический метод	0,2	-
759	498355,13	4198470,02	Картометрический метод	0,2	-
760	498344,10	4198478,99	Картометрический метод	0,2	-
761	498354,74	4198492,91	Картометрический метод	0,2	-
762	498371,24	4198481,69	Картометрический метод	0,2	-
763	498373,65	4198480,04	Картометрический метод	0,2	-
764	498398,14	4198463,57	Картометрический метод	0,2	-
765	498398,13	4198463,58	Картометрический метод	0,2	-
766	498398,29	4198463,47	Картометрический метод	0,2	-
767	498422,20	4198490,56	Картометрический метод	0,2	-
768	498490,05	4198438,07	Картометрический метод	0,2	-
769	498521,02	4198415,04	Картометрический метод	0,2	-
770	498545,28	4198449,64	Картометрический метод	0,2	-
771	498646,22	4198593,61	Картометрический метод	0,2	-
772	498727,57	4198710,55	Картометрический метод	0,2	-
773	498785,59	4198787,56	Картометрический метод	0,2	-
774	498816,56	4198761,75	Картометрический метод	0,2	-
775	498876,20	4198716,93	Картометрический метод	0,2	-
776	498880,01	4198722,13	Картометрический метод	0,2	-
777	498966,73	4198839,17	Картометрический метод	0,2	-
778	498780,71	4198979,98	Картометрический метод	0,2	-
779	498738,21	4199012,15	Картометрический метод	0,2	-
780	498751,53	4199036,97	Картометрический метод	0,2	-
781	498759,78	4199052,33	Картометрический метод	0,2	-
782	498828,54	4199183,76	Картометрический метод	0,2	-
783	498863,37	4199291,52	Картометрический метод	0,2	-
784	498898,20	4199399,26	Картометрический метод	0,2	-
785	498957,46	4199560,84	Картометрический метод	0,2	-
786	498945,64	4199575,16	Картометрический метод	0,2	-
787	498955,41	4199611,81	Картометрический метод	0,2	-
788	498978,13	4199603,92	Картометрический метод	0,2	-
789	499010,77	4199698,98	Картометрический метод	0,2	-
790	499012,22	4199703,22	Картометрический метод	0,2	-
791	499013,49	4199706,91	Картометрический метод	0,2	-
475	499049,42	4199811,55	Картометрический метод	0,2	-
3. Сведения о характерных точках части (частей) границы объекта					

Сведения о местоположении границ объекта					
1. Система координат <u>МСК НСО, зона 4</u>					
2. Сведения о характерных точках границ объекта					
Обозначение характерных точек границ	Координаты, м		Метод определения координат характерной точки	Средняя квадратическая погрешность положения характерной точки (Mt), м	Описание обозначения точки на местности (при наличии)
	X	Y			
1	2	3	4	5	6
Обозначение характерных точек части границы	Координаты, м		Метод определения координат характерной точки	Средняя квадратическая погрешность положения характерной точки (Mt), м	Описание обозначения точки на местности (при наличии)
	X	Y			
1	2	3	4	5	6
Часть N ...					
-	-	-	-	-	-

Прохождение границы		Описание прохождения границы
От точки	До точки	
1	2	
Часть 18		
1	2	-
2	3	-
3	4	-
4	5	-
5	6	-
6	7	-
7	8	-
8	9	-
9	1	-
Часть 13		
10	11	-
11	12	-
12	13	-
13	14	-
14	15	-
15	16	-
16	17	-
17	18	-
18	19	-
19	20	-
20	21	-
21	22	-
22	23	-
23	24	-
24	25	-
25	26	-
26	27	-
27	28	-
28	10	-
Часть 11		
29	30	-
30	31	-
31	32	-
32	33	-
33	34	-
34	35	-
35	36	-
36	37	-
37	38	-
38	39	-
39	40	-

40	41	-
41	42	-
42	43	-
43	44	-
44	45	-
45	46	-
46	47	-
47	48	-
48	49	-
49	50	-
50	51	-
51	52	-
52	53	-
53	54	-
54	55	-
55	29	-
Часть 4		
56	57	-
57	58	-
58	59	-
59	60	-
60	61	-
61	62	-
62	63	-
63	64	-
64	65	-
65	66	-
66	67	-
67	68	-
68	69	-
69	70	-
70	71	-
71	72	-
72	73	-
73	74	-
74	75	-
75	76	-
76	56	-
Часть 2		
77	78	-
78	79	-
79	80	-
80	81	-
81	82	-
82	83	-
83	84	-

84	85	-
85	86	-
86	87	-
87	88	-
88	89	-
89	90	-
90	91	-
91	92	-
92	93	-
93	94	-
94	95	-
95	96	-
96	97	-
97	98	-
98	99	-
99	100	-
100	101	-
101	102	-
102	103	-
103	104	-
104	105	-
105	106	-
106	107	-
107	77	-
Часть 22		
108	109	-
109	110	-
110	111	-
111	108	-
Часть 23		
112	113	-
113	114	-
114	115	-
115	112	-
Часть 17		
116	117	-
117	118	-
118	119	-
119	120	-
120	121	-
121	122	-
122	123	-
123	124	-
124	116	-
Часть 3		
125	126	-

126	127	-
127	128	-
128	129	-
129	130	-
130	131	-
131	132	-
132	133	-
133	134	-
134	135	-
135	136	-
136	137	-
137	138	-
138	139	-
139	140	-
140	141	-
141	142	-
142	143	-
143	144	-
144	145	-
145	146	-
146	147	-
147	148	-
148	149	-
149	150	-
150	151	-
151	152	-
152	153	-
153	154	-
154	155	-
155	125	-
Часть 9		
156	157	-
157	158	-
158	159	-
159	160	-
160	161	-
161	162	-
162	163	-
163	164	-
164	165	-
165	166	-
166	167	-
167	168	-
168	169	-
169	170	-
170	171	-

171	156	-
Часть 5		
172	173	-
173	174	-
174	175	-
175	176	-
176	177	-
177	178	-
178	179	-
179	180	-
180	181	-
181	182	-
182	183	-
183	184	-
184	185	-
185	186	-
186	187	-
187	188	-
188	189	-
189	190	-
190	191	-
191	192	-
192	193	-
193	194	-
194	195	-
195	196	-
196	197	-
197	198	-
198	199	-
199	200	-
200	201	-
201	202	-
202	203	-
203	204	-
204	205	-
205	206	-
206	207	-
207	208	-
208	209	-
209	210	-
210	211	-
211	212	-
212	213	-
213	214	-
214	215	-
215	216	-

216	217	-
217	218	-
218	219	-
219	220	-
220	221	-
221	222	-
222	223	-
223	224	-
224	225	-
225	226	-
226	227	-
227	228	-
228	229	-
229	230	-
230	231	-
231	232	-
232	233	-
233	234	-
234	235	-
235	236	-
236	237	-
237	238	-
238	239	-
239	240	-
240	241	-
241	242	-
242	243	-
243	244	-
244	245	-
245	246	-
246	247	-
247	248	-
248	249	-
249	250	-
250	251	-
251	252	-
252	253	-
253	254	-
254	255	-
255	256	-
256	257	-
257	258	-
258	259	-
259	260	-
260	261	-
261	262	-

262	263	-
263	264	-
264	265	-
265	266	-
266	267	-
267	268	-
268	269	-
269	270	-
270	271	-
271	172	-
Часть 6		
272	273	-
273	274	-
274	275	-
275	276	-
276	277	-
277	278	-
278	279	-
279	280	-
280	281	-
281	282	-
282	283	-
283	284	-
284	285	-
285	286	-
286	287	-
287	288	-
288	289	-
289	290	-
290	272	-
Часть 10		
291	292	-
292	293	-
293	294	-
294	295	-
295	296	-
296	297	-
297	298	-
298	299	-
299	300	-
300	301	-
301	302	-
302	303	-
303	304	-
304	305	-
305	306	-

306	307	-
307	308	-
308	309	-
309	310	-
310	311	-
311	312	-
312	313	-
313	314	-
314	291	-
Часть 19		
315	316	-
316	317	-
317	318	-
318	319	-
319	320	-
320	321	-
321	322	-
322	315	-
Часть 15		
323	324	-
324	325	-
325	326	-
326	327	-
327	328	-
328	329	-
329	330	-
330	331	-
331	332	-
332	333	-
333	334	-
334	335	-
335	336	-
336	337	-
337	338	-
338	339	-
339	340	-
340	323	-
Часть 21		
341	342	-
342	343	-
343	344	-
344	345	-
345	346	-
346	341	-
Часть 14		
347	348	-

348	349	-
349	350	-
350	351	-
351	352	-
352	353	-
353	354	-
354	355	-
355	356	-
356	357	-
357	358	-
358	359	-
359	360	-
360	361	-
361	362	-
362	363	-
363	364	-
364	365	-
365	366	-
366	367	-
367	368	-
368	369	-
369	370	-
370	371	-
371	372	-
372	347	-
Часть 7		
373	374	-
374	375	-
375	376	-
376	377	-
377	378	-
378	379	-
379	380	-
380	381	-
381	382	-
382	383	-
383	384	-
384	385	-
385	386	-
386	387	-
387	388	-
388	389	-
389	390	-
390	391	-
391	392	-
392	393	-

393	394	-
394	395	-
395	373	-
Часть 16		
396	397	-
397	398	-
398	399	-
399	400	-
400	401	-
401	402	-
402	403	-
403	404	-
404	396	-
Часть 8		
405	406	-
406	407	-
407	408	-
408	409	-
409	410	-
410	411	-
411	412	-
412	413	-
413	414	-
414	415	-
415	416	-
416	417	-
417	418	-
418	419	-
419	420	-
420	421	-
421	405	-
Часть 20		
422	423	-
423	424	-
424	425	-
425	426	-
426	427	-
427	428	-
428	429	-
429	430	-
430	431	-
431	422	-
Часть 12		
432	433	-
433	434	-
434	435	-

435	436	-
436	437	-
437	438	-
438	439	-
439	440	-
440	441	-
441	442	-
442	443	-
443	444	-
444	445	-
445	446	-
446	447	-
447	448	-
448	449	-
449	450	-
450	451	-
451	452	-
452	453	-
453	454	-
454	455	-
455	456	-
456	457	-
457	458	-
458	459	-
459	460	-
460	461	-
461	462	-
462	463	-
463	464	-
464	465	-
465	466	-
466	467	-
467	468	-
468	469	-
469	470	-
470	471	-
471	472	-
472	473	-
473	474	-
474	432	-
Часть 1		
475	476	-
476	477	-
477	478	-
478	479	-
479	480	-

480	481	-
481	482	-
482	483	-
483	484	-
484	485	-
485	486	-
486	487	-
487	488	-
488	489	-
489	490	-
490	491	-
491	492	-
492	493	-
493	494	-
494	495	-
495	496	-
496	497	-
497	498	-
498	499	-
499	500	-
500	501	-
501	502	-
502	503	-
503	504	-
504	505	-
505	506	-
506	507	-
507	508	-
508	509	-
509	510	-
510	511	-
511	512	-
512	513	-
513	514	-
514	515	-
515	516	-
516	517	-
517	518	-
518	519	-
519	520	-
520	521	-
521	522	-
522	523	-
523	524	-
524	525	-
525	526	-

526	527	-
527	528	-
528	529	-
529	530	-
530	531	-
531	532	-
532	533	-
533	534	-
534	535	-
535	536	-
536	537	-
537	538	-
538	539	-
539	540	-
540	541	-
541	542	-
542	543	-
543	544	-
544	545	-
545	546	-
546	547	-
547	548	-
548	549	-
549	550	-
550	551	-
551	552	-
552	553	-
553	554	-
554	555	-
555	556	-
556	557	-
557	558	-
558	559	-
559	560	-
560	561	-
561	562	-
562	563	-
563	564	-
564	565	-
565	566	-
566	567	-
567	568	-
568	569	-
569	570	-
570	571	-
571	572	-

572	573	-
573	574	-
574	575	-
575	576	-
576	577	-
577	578	-
578	579	-
579	580	-
580	581	-
581	582	-
582	583	-
583	584	-
584	585	-
585	586	-
586	587	-
587	588	-
588	589	-
589	590	-
590	591	-
591	592	-
592	593	-
593	594	-
594	595	-
595	596	-
596	597	-
597	598	-
598	599	-
599	600	-
600	601	-
601	602	-
602	603	-
603	604	-
604	605	-
605	606	-
606	607	-
607	608	-
608	609	-
609	610	-
610	611	-
611	612	-
612	613	-
613	614	-
614	615	-
615	616	-
616	617	-
617	618	-

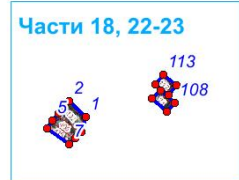
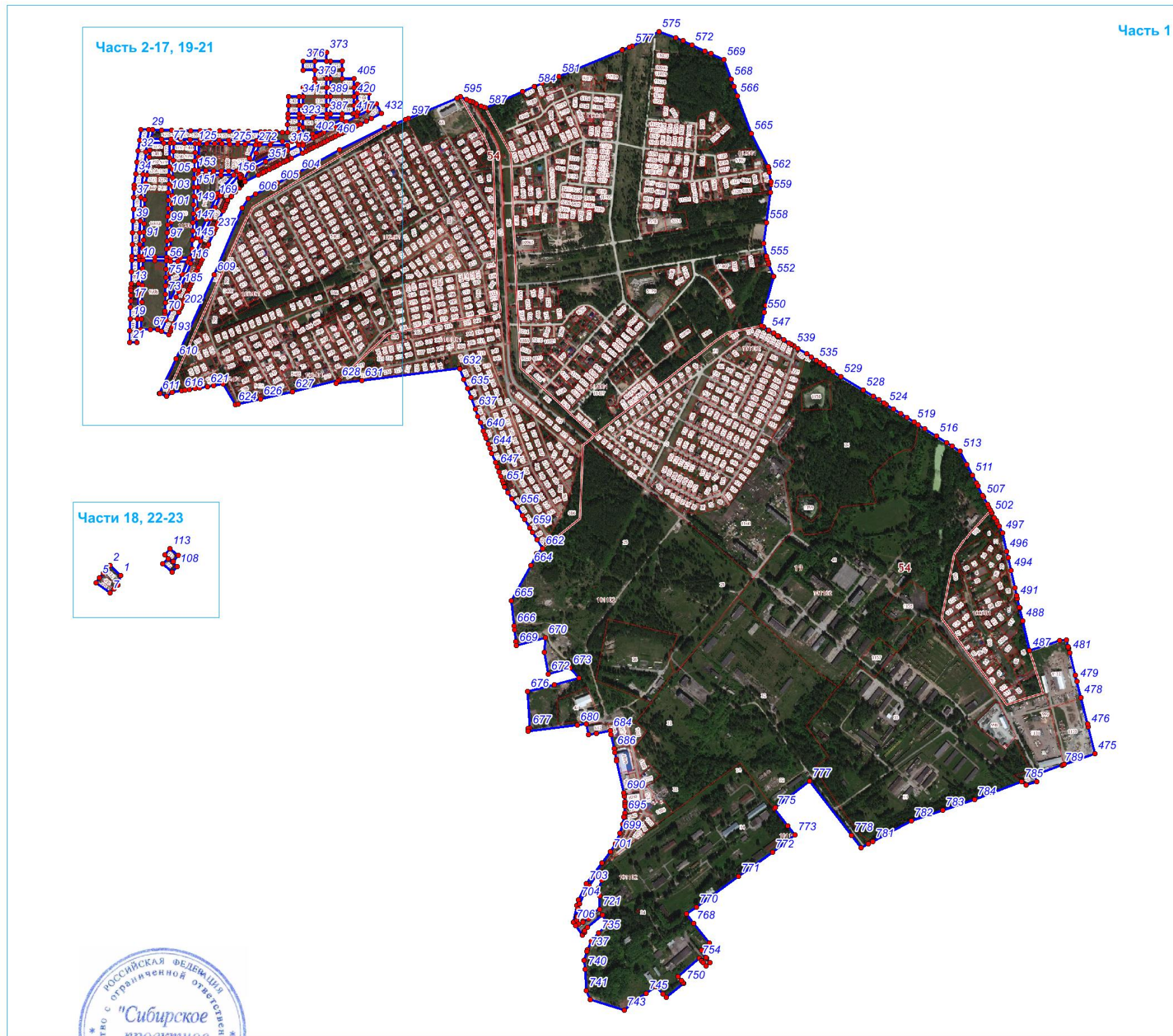
618	619	-
619	620	-
620	621	-
621	622	-
622	623	-
623	624	-
624	625	-
625	626	-
626	627	-
627	628	-
628	629	-
629	630	-
630	631	-
631	632	-
632	633	-
633	634	-
634	635	-
635	636	-
636	637	-
637	638	-
638	639	-
639	640	-
640	641	-
641	642	-
642	643	-
643	644	-
644	645	-
645	646	-
646	647	-
647	648	-
648	649	-
649	650	-
650	651	-
651	652	-
652	653	-
653	654	-
654	655	-
655	656	-
656	657	-
657	658	-
658	659	-
659	660	-
660	661	-
661	662	-
662	663	-
663	664	-

664	665	-
665	666	-
666	667	-
667	668	-
668	669	-
669	670	-
670	671	-
671	672	-
672	673	-
673	674	-
674	675	-
675	676	-
676	677	-
677	678	-
678	679	-
679	680	-
680	681	-
681	682	-
682	683	-
683	684	-
684	685	-
685	686	-
686	687	-
687	688	-
688	689	-
689	690	-
690	691	-
691	692	-
692	693	-
693	694	-
694	695	-
695	696	-
696	697	-
697	698	-
698	699	-
699	700	-
700	701	-
701	702	-
702	703	-
703	704	-
704	705	-
705	706	-
706	707	-
707	708	-
708	709	-
709	710	-

710	711	-
711	712	-
712	713	-
713	714	-
714	715	-
715	716	-
716	717	-
717	718	-
718	719	-
719	720	-
720	721	-
721	722	-
722	723	-
723	724	-
724	725	-
725	726	-
726	727	-
727	728	-
728	729	-
729	730	-
730	731	-
731	732	-
732	733	-
733	734	-
734	735	-
735	736	-
736	737	-
737	738	-
738	739	-
739	740	-
740	741	-
741	742	-
742	743	-
743	744	-
744	745	-
745	746	-
746	747	-
747	748	-
748	749	-
749	750	-
750	751	-
751	752	-
752	753	-
753	754	-
754	755	-
755	756	-

756	757	-
757	758	-
758	759	-
759	760	-
760	761	-
761	762	-
762	763	-
763	764	-
764	765	-
765	766	-
766	767	-
767	768	-
768	769	-
769	770	-
770	771	-
771	772	-
772	773	-
773	774	-
774	775	-
775	776	-
776	777	-
777	778	-
778	779	-
779	780	-
780	781	-
781	782	-
782	783	-
783	784	-
784	785	-
785	786	-
786	787	-
787	788	-
788	789	-
789	790	-
790	791	-
791	475	-


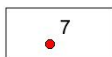
План границ объекта



Подпись *Раевская К.В.* *Раевская К.В. Дата 10 сентября 2020 г.

Масштаб 1:15000

Используемые условные знаки и обозначения:

-  границы населенного пункта
-  поворотная точка с номером