



**МИНИСТЕРСТВО
СТРОИТЕЛЬСТВА
НОВОСИБИРСКОЙ ОБЛАСТИ**

ПРИКАЗ

01.07.2021

№ 414

г. Новосибирск

Об утверждении проекта планировки территории микрорайона «Радужный» и территории микрорайона «Мирный» площадки комплексного жилищного строительства «Пригородная» Новосибирского района (с. Верх-Тула, с. Толмачево, п. Тулинский, п. Элитный) в границах села Верх-Тула Верх-Тулинского сельсовета Новосибирского района Новосибирской области и проекта межевания территории в его составе

В соответствии со статьями 42, 43, 45, 46 Градостроительного кодекса Российской Федерации, Законом Новосибирской области от 18.12.2015 № 27-ОЗ «О перераспределении полномочий между органами местного самоуправления муниципальных образований Новосибирской области и органами государственной власти Новосибирской области и внесении изменения в статью 3 Закона Новосибирской области «Об отдельных вопросах организации местного самоуправления в Новосибирской области», постановлением Правительства Новосибирской области от 29.02.2016 № 57-п «Об установлении Порядка взаимодействия между органами местного самоуправления муниципальных образований Новосибирской области и министерством строительства Новосибирской области при реализации ими перераспределенных полномочий», приказом министерства строительства Новосибирской области от 29.09.2020 № 516 «О подготовке проекта планировки территории микрорайона «Радужный» и территории микрорайона «Мирный» площадки комплексного жилищного строительства «Пригородная» Новосибирского района (с. Верх-Тула, с. Толмачево, п. Тулинский, п. Элитный) в границах села Верх-Тула Верх-Тулинского сельсовета Новосибирского района Новосибирской области и проекта межевания территории в его составе» (далее – приказ), Положением о министерстве строительства Новосибирской области, утвержденным постановлением Правительства Новосибирской области от 02.10.2014 № 398-п **п р и к а з ы в а ю:**

1. Утвердить прилагаемый проект планировки территории микрорайона «Радужный» и территории микрорайона «Мирный» площадки комплексного

жилищного строительства «Пригородная» Новосибирского района (с. Верх-Тула, с. Толмачево, п. Тулинский, п. Элитный) в границах села Верх-Тула Верх-Тулинского сельсовета Новосибирского района Новосибирской области и проект межевания территории в его составе (далее – документация по планировке территории).

2. Управлению архитектуры и градостроительства министерства строительства Новосибирской области (Тимонов Д.С.):

1) направить утвержденную документацию по планировке территории в администрацию Новосибирского района Новосибирской области в течение пяти рабочих дней со дня утверждения документации по планировке территории для официального опубликования и размещения на официальном сайте муниципального образования в информационно-телекоммуникационной сети Интернет;

2) совместно с отделом информационного обеспечения министерства строительства Новосибирской области (Ибрагимов Г.Г.) обеспечить размещение настоящего приказа на официальном сайте министерства строительства Новосибирской области в информационно-телекоммуникационной сети Интернет в течение семи дней со дня его принятия.

3. Контроль за исполнением настоящего приказа возложить на заместителя министра – главного архитектора Новосибирской области Авсейкова А.С.

Министр

И.И. Шмидт

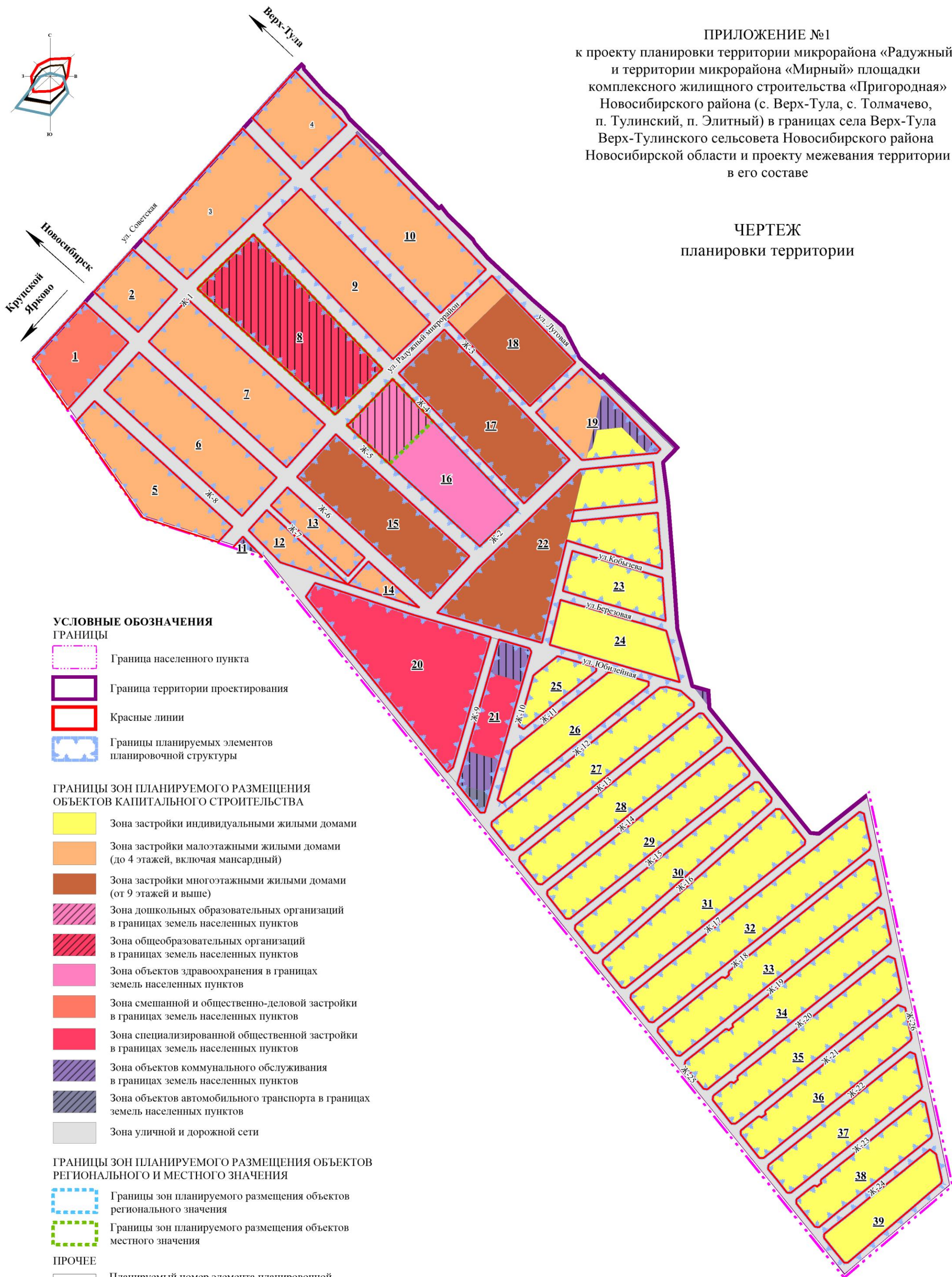
УТВЕРЖДЕНЫ
приказом министерства
строительства Новосибирской
области
от 01.07.21 № 414

Проект планировки территории микрорайона «Радужный» и территории микрорайона «Мирный» площадки комплексного жилищного строительства «Пригородная» Новосибирского района (с. Верх-Тула, с. Толмачево, п. Тулинский, п. Элитный) в границах села Верх-Тула Верх-Туллинского сельсовета Новосибирского района Новосибирской области и проект межевания территории в его составе

1. Чертеж планировки территории (приложение № 1).
2. Чертеж красных линий (приложение №2).
3. Положения о характеристиках планируемого развития территории, в том числе о плотности и параметрах застройки территории (в пределах, установленных градостроительным регламентом), о характеристиках объектов капитального строительства жилого, производственного, общественно-делового и иного назначения и необходимых для функционирования таких объектов и обеспечения жизнедеятельности граждан объектов коммунальной, транспортной, социальной инфраструктур, в том числе объектов, включенных в программы комплексного развития систем коммунальной инфраструктуры, программы комплексного развития транспортной инфраструктуры, программы комплексного развития социальной инфраструктуры и необходимых для развития территории в границах элемента планировочной структуры (приложение № 3).
4. Положения об очередности планируемого развития территории, содержащие этапы проектирования, строительства, реконструкции объектов капитального строительства жилого, производственного, общественно-делового и иного назначения и этапы строительства, реконструкции необходимых для функционирования таких объектов и обеспечения жизнедеятельности граждан объектов коммунальной, транспортной, социальной инфраструктур, в том числе объектов, включенных в программы комплексного развития систем коммунальной инфраструктуры, программы комплексного развития транспортной инфраструктуры, программы комплексного развития социальной инфраструктуры (приложение № 4).
5. Чертеж межевания территории (приложение №5).
6. Текстовая часть проекта межевания территории (приложение № 6).

ПРИЛОЖЕНИЕ №1
к проекту планировки территории микрорайона «Радужный» и территории микрорайона «Мирный» площадки комплексного жилищного строительства «Пригородная» Новосибирского района (с. Верх-Тула, с. Толмачево, п. Тулинский, п. Элитный) в границах села Верх-Тула Верх-Тулинского сельсовета Новосибирского района Новосибирской области и проекту межевания территории в его составе

ЧЕРТЕЖ
планировки территории



УСЛОВНЫЕ ОБОЗНАЧЕНИЯ
ГРАНИЦЫ

- Граница населенного пункта
- Граница территории проектирования
- Красные линии
- Границы планируемых элементов планировочной структуры

ГРАНИЦЫ ЗОН ПЛАНИРУЕМОГО РАЗМЕЩЕНИЯ
ОБЪЕКТОВ КАПИТАЛЬНОГО СТРОИТЕЛЬСТВА

- Зона застройки индивидуальными жилыми домами
- Зона застройки малоэтажными жилыми домами (до 4 этажей, включая мансардный)
- Зона застройки многоэтажными жилыми домами (от 9 этажей и выше)
- Зона дошкольных образовательных организаций в границах земель населенных пунктов
- Зона общеобразовательных организаций в границах земель населенных пунктов
- Зона объектов здравоохранения в границах земель населенных пунктов
- Зона смешанной и общественно-деловой застройки в границах земель населенных пунктов
- Зона специализированной общественной застройки в границах земель населенных пунктов
- Зона объектов коммунального обслуживания в границах земель населенных пунктов
- Зона объектов автомобильного транспорта в границах земель населенных пунктов
- Зона уличной и дорожной сети

ГРАНИЦЫ ЗОН ПЛАНИРУЕМОГО РАЗМЕЩЕНИЯ ОБЪЕКТОВ
РЕГИОНАЛЬНОГО И МЕСТНОГО ЗНАЧЕНИЯ

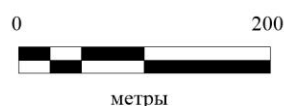
- Границы зон планируемого размещения объектов регионального значения
- Границы зон планируемого размещения объектов местного значения

ПРОЧЕЕ

- Планируемый номер элемента планировочной структуры (квартала)
- Планируемое название улицы в границах проекта планировки территории

Примечания:

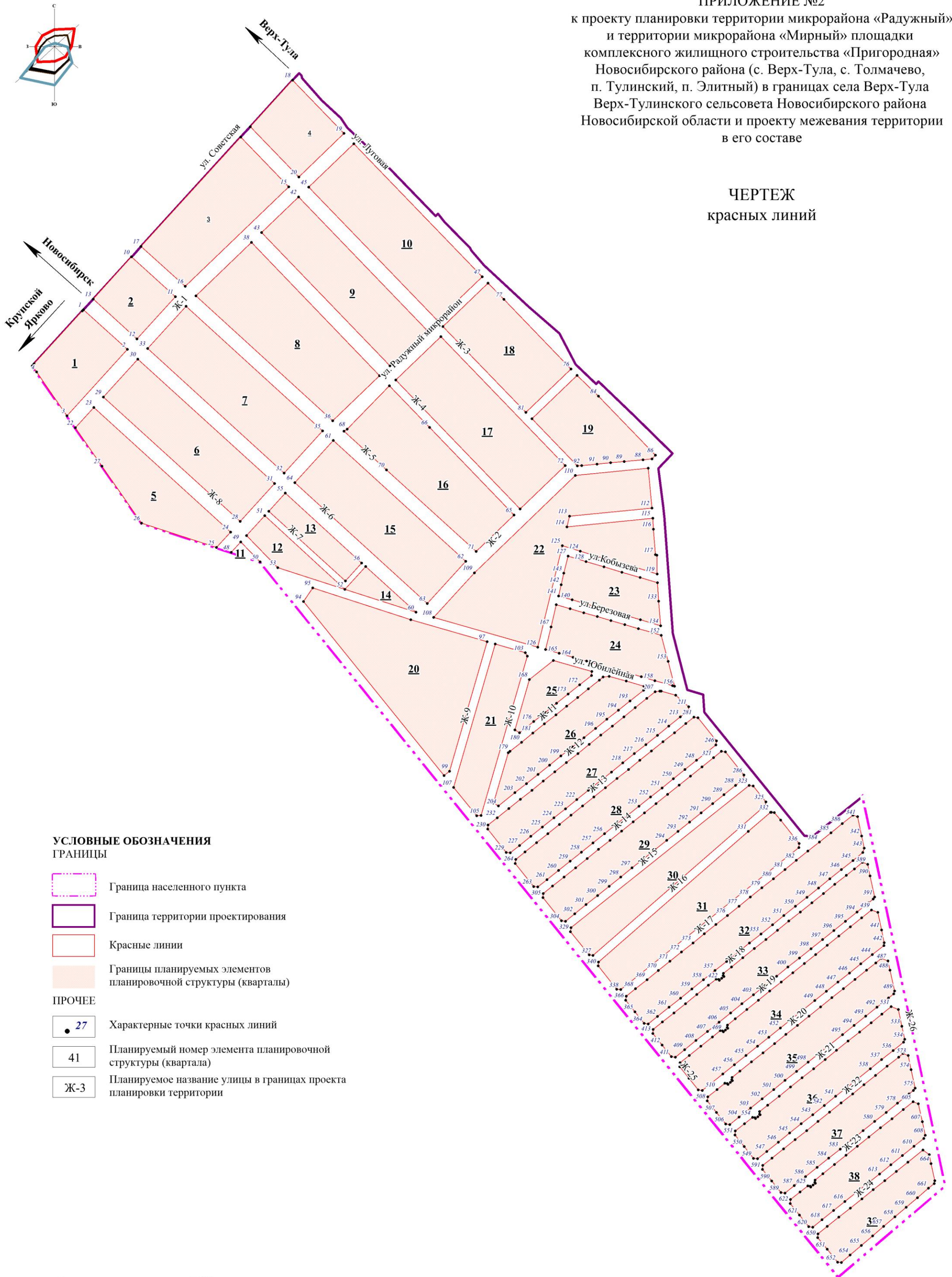
1. Чертеж выполнен в масштабе 1:6 000.
2. Перечень координат характерных точек красных линий приведен в Приложении №2 таблица №2.
3. Перечень координат характерных точек зон планируемого размещения объектов капитального строительства приведен в Приложении №2 таблица №4.
4. В границе проекта планировки территории, границы существующих элементов планировочной структуры, не установлены.
5. Границы зон планируемого размещения объектов федерального значения отсутствуют



ПРИЛОЖЕНИЕ №2

к проекту планировки территории микрорайона «Радужный» и территории микрорайона «Мирный» площадки комплексного жилищного строительства «Пригородная» Новосибирского района (с. Верх-Тула, с. Толмачево, п. Тулинский, п. Элитный) в границах села Верх-Тула Верх-Тулунского сельсовета Новосибирского района Новосибирской области и проекту межевания территории в его составе

ЧЕРТЕЖ
красных линий



Примечания.

1. Чертеж выполнен в масштабе 1:6 000
2. Перечень координат характерных точек красных линий приведен в Приложении № 3 Таблицы № 2
3. Перечень координат характерных точек границ зон планируемого размещения объектов капитального строительства приведен в Приложении № 3 Таблица № 4

ПРИЛОЖЕНИЕ № 3
к проекту планировки территории
микрорайона «Радужный» и
территории микрорайона «Мирный»
площадки комплексного жилищного
строительства «Пригородная»
Новосибирского района (с. Верх-Тула,
с. Толмачево, п. Тулинский,
п. Элитный) в границах села Верх-Тула
Верх-Тулинского сельсовета
Новосибирского района Новосибирской
области и проекту межевания
территории в его составе

Положения о характеристиках планируемого развития территории, в том числе о плотности и параметрах застройки территории (в пределах, установленных градостроительным регламентом), о характеристиках объектов капитального строительства жилого, производственного, общественно-делового и иного назначения и необходимых для функционирования таких объектов и обеспечения жизнедеятельности граждан объектов коммунальной, транспортной, социальной инфраструктур, в том числе объектов, включенных в программы комплексного развития систем коммунальной инфраструктуры, программы комплексного развития транспортной инфраструктуры, программы комплексного развития социальной инфраструктуры и необходимых для развития территории в границах элемента планировочной структуры

Проект планировки территории микрорайона «Радужный» и территории микрорайона «Мирный» площадки комплексного жилищного строительства «Пригородная» Новосибирского района (с. Верх-Тула, с. Толмачево, п. Тулинский, п. Элитный) в границах села Верх-Тула Верх-Тулинского сельсовета Новосибирского района Новосибирской области и проект межевания территории в его составе, разработан в целях реализации положений генерального плана Верх-Тулинского сельсовета Новосибирского района Новосибирской области, утвержденного решением Совета депутатов Верх-Тулинского сельсовета Новосибирского района Новосибирской области от 20.12.2012 № 9 «Об утверждении генерального плана Верх-Тулинского сельсовета Новосибирского района Новосибирской области» (далее – генеральный план).

Основанием для разработки документации по планировке территории в границах Верх-Тулинского сельсовета Новосибирского района Новосибирской области является государственное задание № 11, утвержденное приказом министерства строительства Новосибирской области от 30.12.2020 № 707, а также приказ министерства строительства Новосибирской области от 25.09.2020 № 516 «О подготовке проекта планировки территории микрорайона «Радужный» и

территории микрорайона «Мирный» площадки комплексного жилищного строительства «Пригородная» Новосибирского района (с. Верх-Тула, с. Толмачево, п. Тулинский, п. Элитный) в границах села Верх-Тула Верх-Тулинского сельсовета Новосибирского района Новосибирской области и проекта межевания территории в его составе» (далее – приказ о разработке).

Целью подготовки документации по планировке территории, в соответствии со статьей 41 Градостроительного кодекса Российской Федерации, является обеспечение устойчивого развития территорий, в том числе выделение элементов планировочной структуры, установление границ земельных участков, установление границ зон планируемого размещения объектов капитального строительства.

Подготовка проекта планировки территории осуществляется для выделения элементов планировочной структуры, установления границ территорий общего пользования, границ зон планируемого размещения объектов капитального строительства, определения характеристик и очередности планируемого развития территории.

1. Размещение объектов федерального значения

Схемой территориального планирования Российской Федерации в области федерального транспорта (железнодорожного, воздушного, морского, внутреннего водного транспорта) и автомобильных дорог федерального значения, утвержденной распоряжением Правительства Российской Федерации от 19.03.2013 № 384-р, размещение объектов федерального значения в области железнодорожного, воздушного, морского, внутреннего водного федерального транспорта и автомобильных дорог федерального значения в границах проекта планировки территории не запланировано.

Схемой территориального планирования Российской Федерации в области энергетики, утвержденной распоряжением Правительства Российской Федерации от 01.08.2016 № 1634-р, размещение объектов федерального значения в области энергетики, в границах проекта планировки территории не запланировано.

Схемой территориального планирования Российской Федерации в области здравоохранения, утвержденной распоряжением Правительства Российской Федерации от 28.12.2012 № 2607-р, размещение объектов федерального значения в области здравоохранения в границах проекта планировки территории не запланировано.

Схемой территориального планирования Российской Федерации в области высшего профессионального образования, утвержденной распоряжением Правительства Российской Федерации от 26.02.2013 № 247-р, размещение объектов федерального значения в области высшего профессионального образования в границах проекта планировки территории не запланировано.

Схемой территориального планирования Российской Федерации в области федерального транспорта (в части трубопроводного транспорта), утвержденной распоряжением Правительства Российской Федерации от 06.05.2015 № 816-р,

размещение объектов федерального значения в части трубопроводного транспорта в границах проекта планировки территории не запланировано.

2. Размещение объектов регионального значения

Схемой территориального планирования Новосибирской области, утвержденной постановлением Правительства Новосибирской области от 07.09.2009 № 339-па «Об утверждении схемы территориального планирования Новосибирской области», размещение объектов регионального значения в границах проекта планировки территории не запланировано.

На проектируемой территории до 2022 года предполагается строительство врачебной амбулатории с подстанцией ССМП ГБУЗ НСО «Новосибирская клиническая центральная районная больница» на 250 посещений.

3. Размещение объектов местного значения

В границах территории проектирования предусмотрено размещение объектов местного значения с учетом решений генерального плана и комплексной программы социально-экономического развития социальной инфраструктуры Верх-Тулинского сельсовета Новосибирского района, принятой Решением 13-ой сессии Совета депутатов Верх-Тулинского сельсовета Новосибирского района Новосибирской области пятого созыва от 30.03.2011 № 6 «Комплексная программа социально-экономического развития социальной инфраструктуры Станционного сельсовета Новосибирского района Новосибирской области на 2011-2025 годы», отраженных в Таблице № 1.

Таблица № 1

Сведения о видах, назначении и наименованиях планируемых для размещения объектов местного значения.

№ п/п	Вид объекта	Назначение, наименование, местоположение	Характеристика
1	2	3	4
1	Общеобразовательные организации	Общеобразовательные организации	1100 мест
2	Дошкольные образовательные организации	МКДОУ - детский сад «Золотой ключик»	220 мест
3	Объекты здравоохранения	Врачебная амбулатория с подстанцией ССМП ГБУЗ НСО «Новосибирская клиническая центральная районная больница»	250 посещений
4	Объект теплоснабжения	Источник тепловой энергии (модульная котельная на газовом топливе)	Гкал/час
5	Объект электроснабжения	Трансформаторная подстанция 10/0,4 кВ	1 шт

4. Характеристика планируемого развития территории, в том числе плотности и параметров застройки территории

Территория разработки документации по планировке территории установлена приказом о разработке.

Проектируемая территория расположена в границах села Верх-Тула Верх-Тулинского сельсовета Новосибирского района Новосибирской области, общая площадь проектирования составляет 119,78 га.

Территория граничит на северо-востоке с существующей индивидуальной жилой застройкой села Верх-Тула, на юго-западе и юго-востоке с природными территориями, полями. С северо-западной стороны проходит автомобильная дорога общего пользования регионального значения К-17Р Новосибирск – Кочки – Павлодар, оказывающая существенное влияние на развитие застроенных территорий села Верх-Тула.

Территория проектирования расположена в границах площадки комплексного жилищного строительства «Площадка «Пригородная» Новосибирского района (с. Верх-Тула, с. Толмачево, п. Тулинский, п. Элитный)». Площадка комплексного жилищного строительства расположена в границах сельских поселений Новосибирского района Новосибирской области (Верх-Тулинский сельсовет Новосибирского района Новосибирской области, Толмачевский Новосибирского района Новосибирской области, Мичуринский сельсовет Новосибирского района Новосибирской области), включает четыре населенных пункта и примыкает к юго-западной границе города Новосибирска.

Площадка комплексного жилищного строительства включена в Сетевой график реализации основных мероприятий освоения земельных участков комплексного жилищного строительства в Новосибирской области (приложение № 12 к государственной программе Новосибирской области «Стимулирование развития жилищного строительства в Новосибирской области», утвержденной Постановлением Правительства Новосибирской области от 20.02.2015 № 68-п «Об утверждении государственной программы Новосибирской области «Стимулирование развития жилищного строительства в Новосибирской области»).

4.1 Плотность и параметры¹ застройки территории

Территории индивидуального жилищного строительства:

плотность застройки – 1,5 тыс.кв.м./га;
минимальный размер земельного участка – 0,04 га;
максимальный размер земельного участка – 0,15 га;
минимальная этажность – 1;
максимальная этажность – 3;
минимальный процент застройки – 5%;
максимальный процент застройки – 60%.

Территории малоэтажной жилой застройки:

плотность застройки – 6 тыс.кв.м./га;
минимальный размер земельного участка – 0,0035 га;
максимальный размер земельного участка – 50,0 га;
минимальная этажность – 1;
максимальная этажность – 4;
минимальный процент застройки – 20%;
максимальный процент застройки – 50%.

Территории многоэтажной жилой застройки:

минимальный размер земельного участка – 0,25 га;
максимальный размер земельного участка – 250,0 га;
минимальная этажность – 9;
максимальная этажность – 25;
минимальный процент застройки – 5%;
максимальный процент застройки – 30%.

¹ Предельные (минимальные и (или) максимальные) размеры земельных участков и предельные параметры разрешенного строительства, реконструкции объектов капитального строительства указаны в соответствии с правилами землепользования и застройки Верх-Тулинского сельсовета Новосибирского района Новосибирской области, утвержденные приказом министерства строительства Новосибирской области от 24.07.2017 № 256 «Об утверждении правил землепользования и застройки Верх-Тулинского сельсовета Новосибирского района Новосибирской области»

Документация по планировке территории включает в себя описание основных направлений градостроительного развития территории, а также решения по выделению элементов планировочной структуры, установлению границ земельных участков, установлению границ зон планируемого размещения объектов капитального строительства.

Виды разрешенного использования земельных участков и объектов капитального строительства в пределах проектируемой территории в соответствии с правилами землепользования и застройки, представлены в Таблице № 3.

Градостроительное развитие территории связано с формированием инфраструктуры для обслуживания и эксплуатации планируемых общественных объектов, посредством:

- формирования новых элементов улично-дорожной сети, имеющих выходы на существующие дороги;
- инженерной подготовки территории, ее защиты от паводковых вод и проведения вертикальной планировки;
- размещения инженерных объектов.

Красные линии установлены и заkoordinированы в соответствии с системой координат, используемой для ведения Единого государственного реестра недвижимости в границах проекта планировки территории с учетом существующих земельных участков, сведения о которых внесены в Единый государственный реестр недвижимости. Красные линии проекта планировки территории представлены на Схеме № 1.

Система координат местная Новосибирской области действует на территории Новосибирской области на основании постановления Правительства Новосибирской области от 28.12.2011 № 608-п «О введении в действие местной системы координат Новосибирской области» (далее – местная система координат Новосибирской области – МСК НСО).

**Перечень координат характерных точек красных линий
(местная система координат Новосибирской области – МСК НСО)**

Номер точки	Координаты	
	Х, м	У, м
1		
1	4187080,75	469838,64
2	4187157,73	469768,57
3	4187051,52	469652,20
4	4186998,11	469728,97
5	4186998,11	469728,98
6	4186990,94	469739,33
7	4186990,43	469739,99
8	4186993,71	469743,51
9	4187078,71	469836,40
2		
10	4187164,99	469931,11
11	4187242,24	469861,33
12	4187174,55	469787,06
13	4187097,59	469857,12
3		
14	4187356,81	470141,65
15	4187440,92	470054,40
16	4187259,38	469879,54
17	4187181,83	469949,59
4		
18	4187447,95	470241,69
19	4187538,16	470148,03
20	4187458,92	470071,75
21	4187373,68	470160,17
5		
22	4187066,14	469631,18
23	4187098,74	469666,72
24	4187338,86	469447,93
25	4187314,17	469420,68
26	4187182,76	469463,48
27	4187113,19	469563,51
6		
28	4187355,72	469466,39
29	4187115,53	469685,25
30	4187176,24	469751,77

Номер точки	Координаты	
	Х, м	У, м
31	4187416,35	469533,06
7		
32	4187433,24	469551,49
33	4187193,06	469770,26
34	4187260,78	469844,55
35	4187500,60	469625,41
8		
36	4187518,28	469643,12
37	4187277,96	469862,72
38	4187375,45	469956,61
39	4187600,79	469722,71
9		
40	4187618,82	469740,03
41	4187683,74	469802,53
42	4187458,31	470036,44
43	4187393,44	469973,97
10		
44	4187701,68	469819,90
45	4187476,31	470053,79
46	4187555,49	470130,01
47	4187780,81	469896,16
11		
48	4187340,22	469412,19
49	4187356,92	469430,64
50	4187391,10	469395,61
12		
51	4187398,94	469476,76
52	4187539,88	469347,16
53	4187421,98	469385,56
54	4187367,12	469441,77
13		
55	4187434,82	469516,21
56	4187569,39	469393,63
57	4187540,51	469362,01
58	4187406,03	469484,56
14		

Номер точки	Координаты	
	Х, м	У, м
59	4187539,88	469347,16
60	4187576,16	469387,46
61	4187664,62	469306,89
15		
62	4187519,14	469608,64
63	4187751,90	469396,43
64	4187684,58	469322,52
65	4187451,71	469534,64
16		
66	4187836,81	469477,89
67	4187688,50	469631,70
68	4187618,12	469704,69
69	4187543,57	469628,62
70	4187538,42	469624,88
71	4187612,76	469557,10
72	4187770,12	469413,64
17		
73	4187926,82	469564,59
74	4187847,66	469488,27
75	4187629,00	469715,14
76	4187708,20	469791,38
18		
77	4187936,99	469734,17
78	4187819,10	469856,48
79	4187791,34	469885,28
80	4187712,10	469809,08
81	4187739,89	469780,24
82	4187857,84	469657,86
19		
83	4187868,41	469646,93
84	4187947,52	469723,23
85	4187984,96	469686,46
86	4187984,96	469686,47
87	4188085,18	469582,92
88	4188079,02	469576,45
89	4188063,32	469574,90
90	4188030,19	469571,83
91	4188006,31	469569,46
92	4187982,42	469567,09
93	4187955,54	469564,41

Номер точки	Координаты	
	Х, м	У, м
94	4187948,07	469564,16
20		
95	4187466,90	469325,69
96	4187483,10	469349,89
97	4187655,64	469293,69
98	4187789,48	469255,22
99	4187789,46	469255,21
100	4187723,67	469027,87
101	4187714,00	469020,05
21		
102	4187803,99	469251,04
103	4187803,98	469251,05
104	4187856,83	469235,86
105	4187860,24	469229,67
106	4187779,07	468949,93
107	4187771,14	468949,38
108	4187730,88	468999,18
22		
109	4187695,84	469297,79
110	4187767,21	469376,11
111	4187944,73	469547,20
112	4188072,55	469559,88
113	4188079,09	469490,19
114	4187934,17	469475,77
115	4187929,60	469456,79
116	4188080,46	469472,24
117	4188081,91	469452,78
118	4188085,09	469408,01
119	4188087,54	469407,26
120	4188088,09	469374,33
121	4188049,18	469386,32
122	4188048,92	469385,45
123	4188016,34	469395,04
124	4187984,87	469404,60
125	4187953,26	469414,42
126	4187921,65	469423,83
127	4187878,67	469245,50
23		
128	4187931,63	469405,63
129	4187963,25	469396,21

Номер точки	Координаты	
	Х, м	У, м
130	4187994,78	469386,95
131	4188026,53	469377,40
132	4188058,18	469368,04
133	4188088,81	469358,83
134	4188091,06	469326,29
135	4188094,36	469283,45
136	4188058,80	469293,85
137	4188034,88	469300,97
138	4188010,84	469307,96
139	4187986,76	469314,76
140	4187962,80	469321,82
141	4187938,85	469328,81
142	4187914,83	469335,74
143	4187919,58	469355,54
144	4187924,36	469375,47
24		
145	4187911,17	469320,35
146	4187935,16	469313,29
147	4187959,17	469306,23
148	4187983,18	469299,30
149	4188007,13	469292,38
150	4188031,18	469285,35
151	4188055,11	469278,36
152	4188079,05	469271,38
153	4188095,63	469266,55
154	4188107,59	469220,92
155	4188107,57	469220,93
156	4188107,58	469220,92
157	4188118,94	469176,95
158	4188115,37	469177,96
159	4188084,36	469186,78
160	4188060,28	469193,65
161	4188036,40	469200,47
162	4188012,31	469207,39
163	4187988,20	469214,20
164	4187964,20	469221,05
165	4187940,23	469228,08
166	4187916,17	469234,79
167	4187892,07	469241,70
168	4187901,67	469281,30

Номер точки	Координаты	
	Х, м	У, м
25		
169	4187863,97	469188,71
170	4187905,79	469222,08
171	4187973,59	469202,98
172	4187972,80	469195,96
173	4187952,07	469179,41
174	4187931,88	469163,29
175	4187911,69	469147,18
176	4187891,49	469131,06
177	4187871,30	469114,95
178	4187846,63	469095,26
179	4187838,30	469100,21
26		
180	4187829,68	469062,54
181	4187849,87	469078,66
182	4187870,06	469094,77
183	4187890,25	469110,89
184	4187910,44	469127,00
185	4187929,46	469142,18
186	4187948,48	469157,36
187	4187967,50	469172,53
188	4187986,52	469187,71
189	4187993,38	469193,19
190	4188004,00	469194,42
191	4188033,89	469186,00
192	4188065,09	469177,21
193	4188064,30	469170,19
194	4188040,46	469151,16
195	4188020,27	469135,05
196	4188000,08	469118,93
197	4187979,89	469102,82
198	4187959,69	469086,70
199	4187939,50	469070,59
200	4187919,31	469054,47
201	4187899,12	469038,36
202	4187878,93	469022,24
203	4187858,74	469006,13
204	4187838,55	468990,01
205	4187809,32	468966,69
206	4187800,99	468971,64

Номер точки	Координаты	
	Х, м	У, м
207	4187826,68	469060,14
27		
208	4188084,87	469167,42
209	4188092,85	469168,34
210	4188095,50	469168,65
211	4188120,89	469161,50
212	4188143,75	469141,21
213	4188142,97	469134,18
214	4188129,01	469123,04
215	4188108,82	469106,93
216	4188088,63	469090,81
217	4188068,43	469074,70
218	4188048,24	469058,58
219	4188028,05	469042,47
220	4188007,86	469026,35
221	4187987,67	469010,24
222	4187967,48	468994,12
223	4187947,29	468978,01
224	4187927,09	468961,89
225	4187906,90	468945,78
226	4187886,71	468929,66
227	4187866,52	468913,55
228	4187846,33	468897,43
229	4187830,05	468884,44
230	4187823,02	468885,23
231	4187790,45	468926,04
232	4187791,24	468933,07
233	4187807,52	468946,06
234	4187827,71	468962,18
235	4187847,90	468978,29
236	4187868,09	468994,41
237	4187888,28	469010,52
238	4187908,47	469026,64
239	4187928,67	469042,75
240	4187948,86	469058,87
241	4187969,05	469074,98
242	4187989,24	469091,10
243	4188009,43	469107,21
244	4188029,62	469123,33
245	4188049,81	469139,44

Номер точки	Координаты	
	Х, м	У, м
246	4188070,01	469155,56
28		
247	4188191,47	469074,10
248	4188177,50	469062,96
249	4188157,32	469046,84
250	4188137,13	469030,73
251	4188116,94	469014,61
252	4188096,75	468998,50
253	4188076,56	468982,39
254	4188056,36	468966,27
255	4188036,17	468950,16
256	4188015,98	468934,04
257	4187995,79	468917,93
258	4187975,60	468901,81
259	4187955,41	468885,70
260	4187935,22	468869,58
261	4187915,02	468853,47
262	4187894,84	468837,35
263	4187878,55	468824,36
264	4187871,52	468825,15
265	4187838,95	468865,96
266	4187839,74	468872,99
267	4187856,02	468885,98
268	4187876,21	468902,10
269	4187896,40	468918,21
270	4187916,60	468934,33
271	4187936,79	468950,44
272	4187956,98	468966,56
273	4187977,17	468982,67
274	4187997,36	468998,79
275	4188017,55	469014,90
276	4188037,74	469031,02
277	4188057,94	469047,13
278	4188078,13	469063,24
279	4188098,32	469079,36
280	4188118,51	469095,47
281	4188138,70	469111,59
282	4188152,66	469122,73
283	4188159,68	469121,94
284	4188192,26	469081,12

Номер точки	Координаты	
	Х, м	У, м
29		
285	4188201,16	469062,65
286	4188208,19	469061,86
287	4188240,76	469021,04
288	4188239,97	469014,02
289	4188226,02	469002,88
290	4188205,82	468986,76
291	4188185,64	468970,65
292	4188165,44	468954,53
293	4188145,25	468938,42
294	4188125,06	468922,30
295	4188104,87	468906,19
296	4188084,68	468890,07
297	4188064,48	468873,96
298	4188044,29	468857,84
299	4188024,10	468841,73
300	4188003,91	468825,62
301	4187983,72	468809,50
302	4187963,52	468793,39
303	4187943,34	468777,27
304	4187927,05	468764,28
305	4187920,03	468765,06
306	4187887,45	468805,88
307	4187888,25	468812,91
308	4187904,53	468825,90
309	4187924,72	468842,02
310	4187944,91	468858,13
311	4187965,10	468874,25
312	4187985,29	468890,36
313	4188005,48	468906,47
314	4188025,67	468922,59
315	4188045,86	468938,70
316	4188066,06	468954,82
317	4188086,25	468970,93
318	4188106,44	468987,05
319	4188126,63	469003,16
320	4188146,82	469019,28
321	4188167,01	469035,39
322	4188187,20	469051,51
30		

Номер точки	Координаты	
	Х, м	У, м
323	4187936,92	468752,97
324	4188249,84	469002,71
325	4188256,86	469001,92
326	4188279,13	468974,02
327	4188277,91	468967,54
328	4187975,73	468704,34
329	4187968,70	468705,13
330	4187936,13	468745,94
31		
331	4187985,25	468692,74
332	4188248,34	468921,91
333	4188287,14	468955,71
334	4188288,82	468955,59
335	4188294,22	468955,22
336	4188305,19	468941,70
337	4188337,77	468900,88
338	4188336,98	468893,86
339	4188024,06	468644,12
340	4188017,03	468644,90
341	4187984,46	468685,72
32		
342	4188440,10	468947,87
343	4188447,25	468914,20
344	4188451,86	468892,50
345	4188449,50	468884,79
346	4188432,14	468870,93
347	4188411,96	468854,82
348	4188391,76	468838,70
349	4188371,56	468822,59
350	4188351,37	468806,47
351	4188331,18	468790,36
352	4188310,99	468774,24
353	4188290,80	468758,13
354	4188270,61	468742,01
355	4188250,42	468725,90
356	4188230,23	468709,78
357	4188210,03	468693,67
358	4188189,84	468677,55
359	4188169,65	468661,44
360	4188149,46	468645,32

Номер точки	Координаты	
	Х, м	У, м
361	4188129,27	468629,21
362	4188109,08	468613,09
363	4188088,89	468596,98
364	4188072,60	468583,98
365	4188065,58	468584,77
366	4188049,29	468605,18
367	4188033,00	468625,59
368	4188033,79	468632,61
369	4188050,07	468645,61
370	4188070,27	468661,72
371	4188090,46	468677,84
372	4188110,66	468693,95
373	4188130,84	468710,07
374	4188151,03	468726,18
375	4188171,22	468742,30
376	4188191,41	468758,41
377	4188211,61	468774,53
378	4188231,80	468790,64
379	4188251,99	468806,76
380	4188272,18	468822,87
381	4188292,37	468838,99
382	4188312,56	468855,10
383	4188332,76	468871,22
384	4188352,94	468887,33
385	4188373,14	468903,44
386	4188393,33	468919,56
387	4188413,52	468935,67
388	4188432,34	468950,70
33		
389	4188448,71	468867,52
390	4188457,88	468864,17
391	4188462,22	468843,73
392	4188470,07	468806,73
393	4188467,90	468803,24
394	4188459,37	468796,42
395	4188439,18	468780,31
396	4188418,98	468764,19
397	4188398,79	468748,08
398	4188378,60	468731,96
399	4188358,41	468715,85

Номер точки	Координаты	
	Х, м	У, м
400	4188338,22	468699,73
401	4188318,03	468683,62
402	4188297,84	468667,50
403	4188277,64	468651,39
404	4188257,45	468635,27
405	4188237,26	468619,16
406	4188217,07	468603,05
407	4188196,88	468586,93
408	4188176,69	468570,82
409	4188156,50	468554,70
410	4188136,30	468538,59
411	4188120,02	468525,59
412	4188112,99	468526,38
413	4188096,71	468546,79
414	4188080,42	468567,19
415	4188081,22	468574,22
416	4188097,49	468587,22
417	4188117,68	468603,33
418	4188137,88	468619,45
419	4188158,07	468635,56
420	4188178,26	468651,68
421	4188192,10	468662,72
422	4188196,36	468662,20
423	4188197,53	468660,66
424	4188201,53	468663,93
425	4188205,42	468667,10
426	4188204,24	468668,57
427	4188204,71	468672,79
428	4188218,64	468683,90
429	4188238,84	468700,02
430	4188259,02	468716,13
431	4188279,22	468732,25
432	4188299,40	468748,36
433	4188319,60	468764,48
434	4188339,79	468780,59
435	4188359,98	468796,71
436	4188380,17	468812,82
437	4188400,36	468828,94
438	4188420,55	468845,05
439	4188434,64	468856,30

Номер точки	Координаты	
	Х, м	У, м
34		
440	4188464,70	468784,05
441	4188475,75	468780,01
442	4188482,30	468749,12
443	4188487,13	468726,39
444	4188486,31	468721,69
445	4188466,22	468705,66
446	4188446,03	468689,54
447	4188425,84	468673,43
448	4188405,65	468657,31
449	4188385,46	468641,20
450	4188365,27	468625,08
451	4188345,08	468608,97
452	4188324,88	468592,85
453	4188304,69	468576,74
454	4188284,50	468560,62
455	4188264,31	468544,51
456	4188244,12	468528,40
457	4188223,93	468512,28
458	4188203,74	468496,17
459	4188183,55	468480,05
460	4188167,26	468467,06
461	4188160,24	468467,84
462	4188143,95	468488,25
463	4188127,66	468508,66
464	4188128,45	468515,69
465	4188144,73	468528,68
466	4188164,93	468544,80
467	4188185,12	468560,91
468	4188199,02	468572,00
469	4188203,17	468571,49
470	4188204,35	468569,95
471	4188208,35	468573,22
472	4188212,23	468576,39
473	4188211,05	468577,86
474	4188211,52	468581,98
475	4188225,50	468593,14
476	4188245,69	468609,25
477	4188265,88	468625,37
478	4188286,07	468641,48

Номер точки	Координаты	
	Х, м	У, м
479	4188306,26	468657,60
480	4188326,46	468673,71
481	4188346,65	468689,83
482	4188366,84	468705,94
483	4188387,03	468722,06
484	4188407,22	468738,17
485	4188427,41	468754,29
486	4188447,61	468770,40
35		
487	4188482,03	468699,08
488	4188493,85	468694,76
489	4188497,37	468678,19
490	4188505,15	468641,53
491	4188503,66	468636,74
492	4188494,64	468629,54
493	4188474,45	468613,43
494	4188454,26	468597,31
495	4188434,07	468581,20
496	4188413,88	468565,08
497	4188393,69	468548,97
498	4188373,50	468532,85
499	4188353,31	468516,74
500	4188333,11	468500,62
501	4188312,92	468484,51
502	4188292,74	468468,39
503	4188272,54	468452,28
504	4188252,35	468436,17
505	4188232,16	468420,05
506	4188215,87	468407,05
507	4188208,85	468407,84
508	4188192,56	468428,25
509	4188176,28	468448,66
510	4188177,06	468455,68
511	4188193,34	468468,68
512	4188207,22	468479,75
513	4188211,42	468479,23
514	4188212,60	468477,69
515	4188216,60	468480,96
516	4188220,48	468484,13
517	4188219,30	468485,60

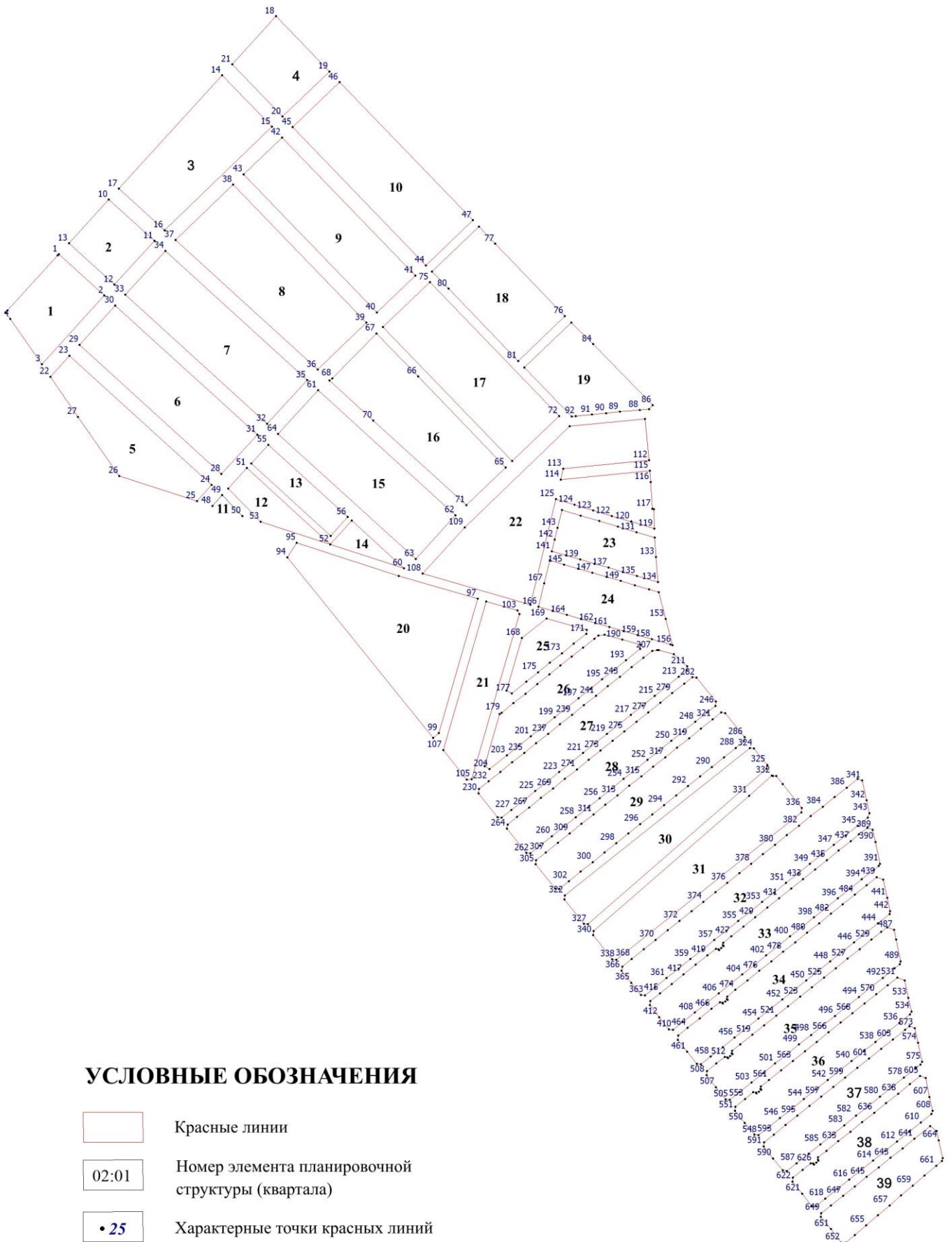
Номер точки	Координаты	
	Х, м	У, м
518	4188219,77	468489,77
519	4188233,73	468500,91
520	4188253,92	468517,02
521	4188274,11	468533,14
522	4188294,30	468549,25
523	4188314,49	468565,37
524	4188334,68	468581,48
525	4188354,88	468597,60
526	4188375,07	468613,71
527	4188395,26	468629,83
528	4188415,45	468645,94
529	4188435,64	468662,06
530	4188455,83	468678,17
531	4188472,12	468691,17
36		
532	4188499,32	468614,08
533	4188511,96	468609,45
534	4188518,22	468579,99
535	4188523,16	468556,71
536	4188520,94	468551,74
537	4188502,81	468537,26
538	4188482,62	468521,15
539	4188462,43	468505,03
540	4188442,24	468488,92
541	4188422,05	468472,80
542	4188401,85	468456,69
543	4188381,66	468440,57
544	4188361,47	468424,46
545	4188341,28	468408,35
546	4188321,09	468392,23
547	4188300,90	468376,12
548	4188280,71	468360,00
549	4188264,42	468347,01
550	4188257,40	468347,79
551	4188241,11	468368,20
552	4188224,82	468388,61
553	4188225,61	468395,64
554	4188241,89	468408,63
555	4188255,77	468419,70
556	4188259,97	468419,18

Номер точки	Координаты	
	Х, м	У, м
557	4188261,15	468417,64
558	4188265,15	468420,91
559	4188269,03	468424,08
560	4188267,85	468425,55
561	4188268,32	468429,72
562	4188282,28	468440,86
563	4188302,47	468456,98
564	4188322,66	468473,09
565	4188342,85	468489,20
566	4188363,04	468505,32
567	4188383,23	468521,43
568	4188403,43	468537,55
569	4188423,62	468553,66
570	4188443,81	468569,78
571	4188464,00	468585,89
572	4188483,19	468601,21
37		
573	4188520,12	468531,89
574	4188529,13	468528,60
575	4188534,46	468503,52
576	4188541,32	468471,19
577	4188538,34	468466,82
578	4188530,79	468460,79
579	4188510,60	468444,68
580	4188490,40	468428,57
581	4188470,21	468412,45
582	4188450,02	468396,34
583	4188429,83	468380,22
584	4188409,64	468364,11
585	4188389,45	468347,99
586	4188369,26	468331,88
587	4188349,07	468315,76
588	4188328,87	468299,65
589	4188312,59	468286,65
590	4188305,56	468287,44
591	4188289,28	468307,85
592	4188272,99	468328,25
593	4188273,78	468335,28
594	4188290,06	468348,28
595	4188310,26	468364,39

Номер точки	Координаты	
	Х, м	У, м
596	4188330,45	468380,51
597	4188350,64	468396,62
598	4188370,83	468412,74
599	4188391,02	468428,85
600	4188411,21	468444,97
601	4188431,40	468461,08
602	4188451,59	468477,20
603	4188471,78	468493,31
604	4188491,98	468509,42
605	4188512,17	468525,54
38		
606	4188537,74	468447,15
607	4188547,16	468443,71
608	4188553,90	468411,95
609	4188558,90	468388,42
610	4188556,73	468382,70
611	4188539,28	468368,78
612	4188519,09	468352,66
613	4188498,90	468336,55
614	4188478,71	468320,43
615	4188458,52	468304,32
616	4188438,33	468288,20
617	4188418,13	468272,09
618	4188397,94	468255,97
619	4188377,75	468239,86
620	4188361,47	468226,86
621	4188354,44	468227,65
622	4188338,15	468248,06
623	4188321,87	468268,47
624	4188322,66	468275,49
625	4188338,94	468288,49
626	4188352,81	468299,56
627	4188357,02	468299,04
628	4188358,19	468297,50
629	4188362,19	468300,77
630	4188366,07	468303,94
631	4188364,90	468305,41

Номер точки	Координаты	
	Х, м	У, м
632	4188365,36	468309,58
633	4188379,32	468320,72
634	4188399,51	468336,83
635	4188419,70	468352,95
636	4188439,90	468369,06
637	4188460,09	468385,18
638	4188480,28	468401,29
639	4188500,47	468417,41
640	4188520,66	468433,52
39		
641	4188555,29	468362,36
642	4188528,45	468340,94
643	4188508,26	468324,82
644	4188488,06	468308,71
645	4188467,87	468292,59
646	4188447,68	468276,48
647	4188427,49	468260,36
648	4188407,30	468244,25
649	4188387,11	468228,13
650	4188370,82	468215,14
651	4188370,09	468208,56
652	4188386,70	468188,01
653	4188405,16	468165,18
654	4188411,65	468164,82
655	4188427,13	468177,99
656	4188446,82	468194,74
657	4188466,50	468211,48
658	4188486,19	468228,23
659	4188505,88	468244,97
660	4188525,57	468261,72
661	4188545,26	468278,46
662	4188564,94	468295,21
663	4188574,69	468303,50
664	4188575,92	468308,27
665	4188569,45	468338,72
666	4188566,13	468354,38

Красные линии проекта планировки территории



Виды разрешенного использования земельных участков и объектов капитального строительства

(Виды разрешенного использования земельных участков и объектов капитального строительства для территориальных зон, код вида разрешенного использования в соответствии с Правилами землепользования и застройки Верх-Тулинского сельсовета Новосибирского района Новосибирской области, утвержденными приказом министерства строительства Новосибирской области от 24.07.2017 № 256 «Об утверждении Правил землепользования и застройки Верх-Тулинского сельсовета Новосибирского района Новосибирской области»)

№ п.п.	Наименование зоны размещения объекта капитального строительства	Основные виды разрешенного использования	Условно разрешенные виды	Вспомогательные виды
1	2	3	4	5
1	Жилые зоны			
1.1	Зона застройки индивидуальными жилыми домами	Для индивидуального жилищного строительства (2.1) Для ведения личного подсобного хозяйства (приусадебный земельный участок) (2.2) Блокированная жилая застройка (2.3) Здравоохранение (3.4) Амбулаторно-поликлиническое обслуживание (3.4.1) Дошкольное, начальное и среднее общее образование (3.5.1) Культурное развитие (3.6)	Малоэтажная многоквартирная жилая застройка (2.1.1) Обслуживание жилой застройки (2.7) Хранение автотранспорта (2.7.1) Коммунальное обслуживание (3.1) Социальное обслуживание (3.2) Бытовое обслуживание (3.3) Религиозное использование (3.7) Амбулаторное ветеринарное обслуживание (3.10.1) Деловое управление (4.1) Рынки (4.3) Магазины (4.4) Общественное питание (4.6) Обеспечение занятий спортом в помещениях (5.1.2)	Не устанавливается

№ п.п.	Наименование зоны размещения объекта капитального строительства	Основные виды разрешенного использования	Условно разрешенные виды	Вспомогательные виды
1	2	3	4	5
			Площадки для занятий спортом (5.1.3)	
1.2	Зона застройки малоэтажными жилыми домами (до 4 этажей, включая мансардный)	Малоэтажная многоквартирная жилая застройка (2.1.1) Блокированная жилая застройка (2.3)	Для индивидуального жилищного строительства (2.1) Среднеэтажная жилая застройка (2.5) Обслуживание жилой застройки (2.7) Хранение автотранспорта (2.7.1) Коммунальное обслуживание (3.1) Социальное обслуживание (3.2) Бытовое обслуживание (3.3) Здравоохранение (3.4) Амбулаторно-поликлиническое обслуживание (3.4.1) Дошкольное, начальное и среднее общее образование (3.5.1) Культурное развитие (3.6) Религиозное использование (3.7) Амбулаторное ветеринарное обслуживание (3.10.1) Деловое управление (4.1) Рынки (4.3) Магазины (4.4) Общественное питание (4.6) Обеспечение занятий спортом в	Не устанавливается

№ п.п.	Наименование зоны размещения объекта капитального строительства	Основные виды разрешенного использования	Условно разрешенные виды	Вспомогательные виды
1	2	3	4	5
			помещениях (5.1.2) Площадки для занятий спортом (5.1.3)	
1.3	Зона застройки многоэтажными жилыми домами (от 9 этажей и выше)	Многоэтажная жилая застройка (высотная застройка) (2.6) Здравоохранение (3.4) Амбулаторно-поликлиническое обслуживание (3.4.1) Дошкольное, начальное и среднее общее образование (3.5.1) Объекты культурно-досуговой деятельности (3.6.1) Земельные участки (территории) общего пользования (12.0) Улично-дорожная сеть (12.0.1) Благоустройство территории (12.0.2)	Среднеэтажная жилая застройка (2.5) Хранение автотранспорта (2.7.1) Коммунальное обслуживание (3.1) Социальное обслуживание (3.2) Бытовое обслуживание (3.3) Культурное развитие (3.6) Религиозное использование (3.7) Амбулаторное ветеринарное обслуживание (3.10.1) Деловое управление (4.1) Рынки (4.3) Магазины (4.4) Общественное питание (4.6) Обеспечение занятий спортом в помещениях (5.1.2) Площадки для занятий спортом (5.1.3)	Служебные гаражи (4.9)
2	Общественно-деловые зоны			
2.1	Зона смешанной и общественно-деловой застройки	Для индивидуального жилищного строительства (2.1) Малоэтажная многоквартирная жилая застройка (2.1.1) Блокированная жилая застройка (2.3)	Среднеэтажная жилая застройка (2.5) Обслуживание жилой застройки (2.7) Хранение автотранспорта (2.7.1) Коммунальное обслуживание (3.1) Социальное обслуживание (3.2)	Не устанавливается

№ п.п.	Наименование зоны размещения объекта капитального строительства	Основные виды разрешенного использования	Условно разрешенные виды	Вспомогательные виды
1	2	3	4	5
			Бытовое обслуживание (3.3) Здравоохранение (3.4) Амбулаторно-поликлиническое обслуживание (3.4.1) Дошкольное, начальное и среднее общее образование (3.5.1) Культурное развитие (3.6) Религиозное использование (3.7) Амбулаторное ветеринарное обслуживание (3.10.1) Деловое управление (4.1) Рынки (4.3) Магазины (4.4) Общественное питание (4.6) Обеспечение занятий спортом в помещениях (5.1.2) Площадки для занятий спортом (5.1.3)	
2.2	Зона специализированной общественной застройки	Хранение автотранспорта (2.7.1) Коммунальное обслуживание (3.1) Предоставление коммунальных услуг (3.1.1) Административные здания организаций, обеспечивающих предоставление коммунальных услуг (3.1.2) Социальное обслуживание (3.2) Дома социального обслуживания (3.2.1)	Амбулаторное ветеринарное обслуживание (3.10.1) Приюты для животных (3.10.2) Обеспечение спортивно-зрелищных мероприятий (5.1.1) Обеспечение занятий спортом в помещениях (5.1.2) Площадки для занятий спортом (5.1.3) Оборудованные площадки для занятий спортом (5.1.4)	Не устанавливается

№ п.п.	Наименование зоны размещения объекта капитального строительства	Основные виды разрешенного использования	Условно разрешенные виды	Вспомогательные виды
1	2	3	4	5
		<p>Оказание социальной помощи населению (3.2.2) Оказание услуг связи (3.2.3) Общежития (3.2.4) Бытовое обслуживание (3.3) Здравоохранение (3.4) Амбулаторно-поликлиническое обслуживание (3.4.1) Стационарное медицинское обслуживание (3.4.2) Медицинские организации особого назначения (3.4.3) Образование и просвещение (3.5) Дошкольное, начальное и среднее общее образование (3.5.1) Среднее и высшее профессиональное образование (3.5.2) Культурное развитие (3.6) Объекты культурно-досуговой деятельности (3.6.1) Парки культуры и отдыха (3.6.2) Цирки и зверинцы (3.6.3) Религиозное использование (3.7) Осуществление религиозных обрядов (3.7.1) Религиозное управление и образование (3.7.2) Общественное управление (3.8) Государственное управление (3.8.1)</p>	<p>Склады (6.9) Складские площадки (6.9.1)</p>	

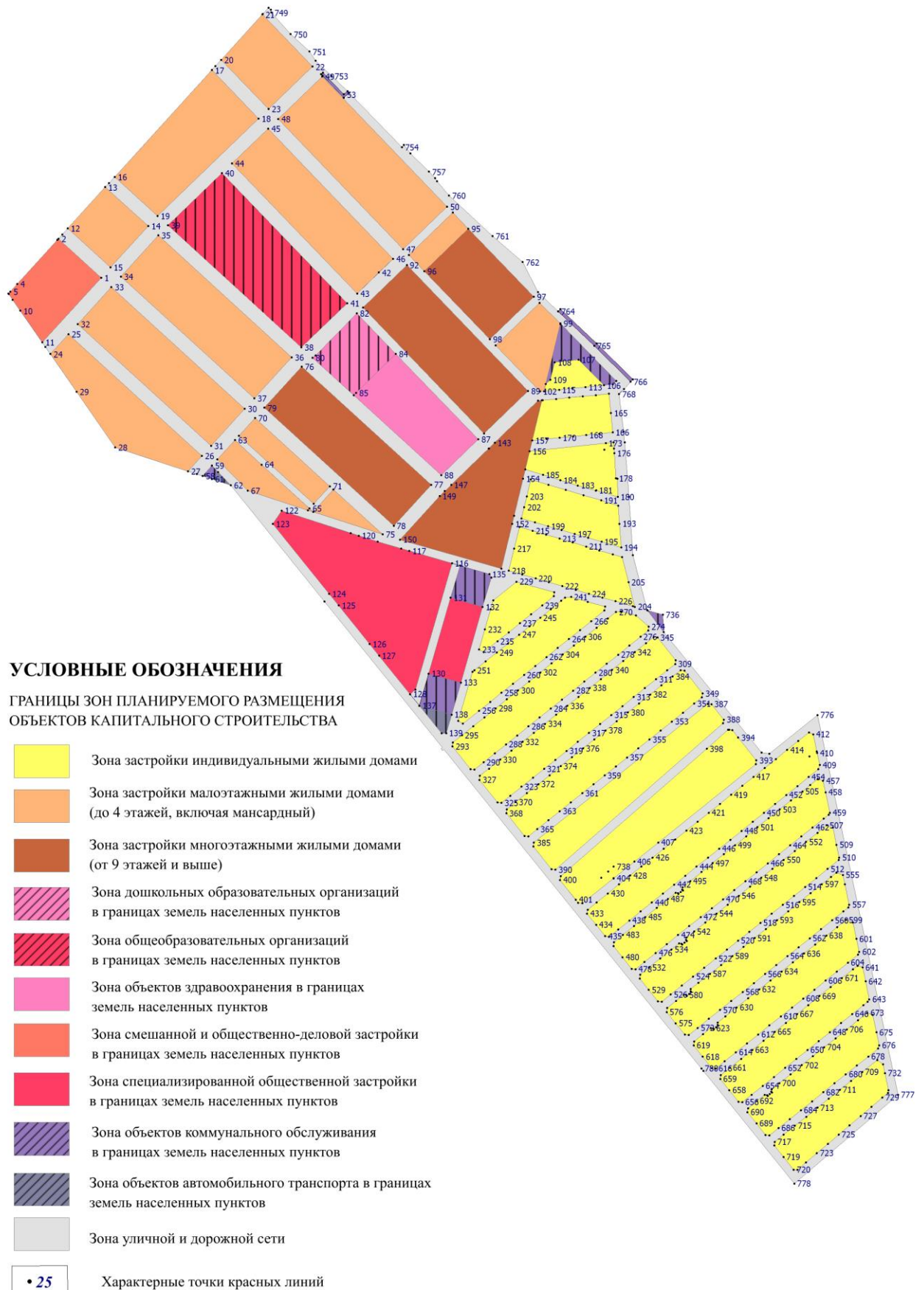
№ п.п.	Наименование зоны размещения объекта капитального строительства	Основные виды разрешенного использования	Условно разрешенные виды	Вспомогательные виды
1	2	3	4	5
		<p>Представительская деятельность (3.8.2) Обеспечение научной деятельности (3.9) Обеспечение деятельности в области гидрометеорологии и смежных с ней областях (3.9.1) Проведение научных исследований (3.9.2) Проведение научных испытаний (3.9.3) Предпринимательство (4.0) Деловое управление (4.1) Объекты торговли (торговые центры, торгово-развлекательные центры (комплексы) (4.2) Рынки (4.3) Магазины (4.4) Банковская и страховая деятельность (4.5) Общественное питание (4.6) Гостиничное обслуживание (4.7) Развлечения (4.8) Развлекательные мероприятия (4.8.1) Проведение азартных игр (4.8.2) Проведение азартных игр в игорных зонах (4.8.3) Служебные гаражи (4.9) Объекты дорожного сервиса (4.9.1)</p>		

№ п.п.	Наименование зоны размещения объекта капитального строительства	Основные виды разрешенного использования	Условно разрешенные виды	Вспомогательные виды
1	2	3	4	5
		Заправка транспортных средств (4.9.1.1) Обеспечение дорожного отдыха (4.9.1.2) Автомобильные мойки (4.9.1.3) Ремонт автомобилей (4.9.1.4) Выставочно-ярмарочная деятельность (4.10)		
2.3	Зона дошкольных образовательных организаций	Дошкольное, начальное и среднее общее образование (3.5.1)	Не устанавливается	
2.4	Зона общеобразовательных организаций	Дошкольное, начальное и среднее общее образование (3.5.1)	Не устанавливается	
2.5	Зона объектов здравоохранения	Здравоохранение (3.4) Амбулаторно-поликлиническое обслуживание (3.4.1) Стационарное медицинское обслуживание (3.4.2) Медицинские организации особого назначения (3.4.3)	Санаторная деятельность (9.2.1)	Предоставление коммунальных услуг (3.1.1) Дома социального обслуживания (3.2.1) Оказание социальной помощи населению (3.2.2) Бытовое обслуживание (3.3) Осуществление религиозных обрядов (3.7.1)

№ п.п.	Наименование зоны размещения объекта капитального строительства	Основные виды разрешенного использования	Условно разрешенные виды	Вспомогательные виды
1	2	3	4	5
				Магазины (4.4) Общественное питание (4.6) Служебные гаражи (4.9)
3	Производственные зоны, зоны инженерной и транспортной инфраструктур			
3.1	Зона объектов коммунального обслуживания	Коммунальное обслуживание (3.1) Предоставление коммунальных услуг (3.1.1) Административные здания организаций, обеспечивающих предоставление коммунальных услуг (3.1.2))	Не устанавливается	Служебные гаражи (4.9) Связь (6.8) Железнодорожные пути (7.1.1) Размещение автомобильных дорог (7.2.1)
3.2	Зона объектов автомобильного транспорта	Служебные гаражи (4.9) Объекты дорожного сервиса (4.9.1) Заправка транспортных средств (4.9.1.1) Обеспечение дорожного отдыха (4.9.1.2) Автомобильные мойки (4.9.1.3) Ремонт автомобилей (4.9.1.4) Автомобильный транспорт (7.2) Размещение автомобильных дорог (7.2.1) Обслуживание перевозок пассажиров (7.2.2) Стоянки транспорта общего пользования (7.2.3) Трубопроводный транспорт (7.5)	Общежития (3.2.4) Гостиничное обслуживание (4.7) Железнодорожные пути (7.1.1) Обслуживание железнодорожных перевозок (7.1.2)	Предоставление коммунальных услуг (3.1.1) Деловое управление (4.1) Связь (6.8)

№ п.п.	Наименование зоны размещения объекта капитального строительства	Основные виды разрешенного использования	Условно разрешенные виды	Вспомогательные виды
1	2	3	4	5
3.3	Зона уличной и дорожной сети	Размещение автомобильных дорог (7.2.1) Обслуживание перевозок пассажиров (7.2.2) Стоянки транспорта общего пользования (7.2.3) Трубопроводный транспорт (7.5) Внеуличный транспорт (7.6) Улично-дорожная сеть (12.0.1) Благоустройство территории (12.0.2)	Не устанавливается	Коммунальное обслуживание (3.1)

Схема координат характерных точек границ зон планируемого размещения объектов капитального строительства



Перечень координат характерных точек границ зон планируемого размещения
объектов капитального строительства
(местная система координат Новосибирской области – МСК НСО)

Номер точки	Координаты	
	Х, м	У, м
1	4187157,73	469768,57
2	4187080,75	469838,64
3	4187078,71	469836,40
4	4187006,32	469757,29
5	4186993,71	469743,51
6	4186990,43	469739,99
7	4186990,94	469739,33
8	4186998,11	469728,98
9	4186998,11	469728,97
10	4187012,00	469709,01
11	4187051,52	469652,20
12	4187097,59	469857,12
13	4187164,99	469931,11
14	4187242,24	469861,33
15	4187174,55	469787,06
16	4187181,83	469949,59
17	4187356,81	470141,65
18	4187440,92	470054,40
19	4187259,38	469879,54
20	4187373,68	470160,17
21	4187447,95	470241,69
22	4187538,16	470148,03
23	4187458,92	470071,75
24	4187066,14	469631,18
25	4187098,74	469666,72
26	4187338,86	469447,93
27	4187314,17	469420,68
28	4187182,76	469463,48
29	4187113,19	469563,51
30	4187416,35	469533,06
31	4187355,72	469466,39
32	4187115,53	469685,25
33	4187176,24	469751,77
34	4187193,06	469770,26
35	4187260,78	469844,55
36	4187500,60	469625,41
37	4187433,24	469551,49
38	4187518,28	469643,12

Номер точки	Координаты	
	Х, м	У, м
39	4187277,96	469862,72
40	4187375,45	469956,61
41	4187600,79	469722,71
42	4187658,04	469777,78
43	4187618,82	469740,03
44	4187393,44	469973,97
45	4187458,31	470036,44
46	4187683,74	469802,53
47	4187701,68	469819,90
48	4187476,31	470053,79
49	4187555,49	470130,01
50	4187780,81	469896,16
51	4187553,62	470134,12
52	4187556,78	470137,17
53	4187594,55	470097,87
54	4187601,37	470103,84
55	4187604,16	470100,78
56	4187594,30	470091,93
57	4187556,44	470131,20
58	4187340,22	469412,19
59	4187356,92	469430,64
60	4187368,06	469419,23
61	4187357,05	469406,71
62	4187391,10	469395,61
63	4187398,94	469476,76
64	4187447,01	469432,55
65	4187532,86	469353,61
66	4187529,93	469350,40
67	4187421,98	469385,56
68	4187367,12	469441,77
69	4187406,03	469484,56
70	4187434,82	469516,21
71	4187569,39	469393,63
72	4187540,51	469362,01
73	4187539,88	469347,16
74	4187576,16	469387,46
75	4187664,62	469306,89
76	4187519,14	469608,64

Номер точки	Координаты	
	Х, м	У, м
77	4187751,90	469396,43
78	4187684,58	469322,52
79	4187451,71	469534,64
80	4187538,42	469624,88
81	4187543,57	469628,62
82	4187618,12	469704,69
83	4187618,17	469704,63
84	4187688,50	469631,70
85	4187616,71	469561,15
86	4187612,76	469557,10
87	4187836,81	469477,89
88	4187770,12	469413,64
89	4187926,82	469564,59
90	4187847,66	469488,27
91	4187629,00	469715,14
92	4187708,20	469791,38
93	4187712,10	469809,08
94	4187791,34	469885,28
95	4187819,10	469856,48
96	4187739,89	469780,24
97	4187936,99	469734,17
98	4187857,84	469657,86
99	4187984,96	469686,46
100	4187947,52	469723,23
101	4187868,41	469646,93
102	4187948,07	469564,16
103	4187955,54	469564,41
104	4187958,64	469577,26
105	4187984,59	469684,95
106	4188063,32	469574,90
107	4188017,66	469620,84
108	4187974,50	469616,55
109	4187966,62	469585,12
110	4187984,96	469686,47
111	4188085,18	469582,92
112	4188079,02	469576,45
113	4188030,19	469571,83
114	4188006,31	469569,46
115	4187982,42	469567,09
116	4187789,46	469255,21
117	4187712,58	469277,32
118	4187698,16	469281,46
119	4187655,64	469293,69
120	4187621,62	469304,77

Номер точки	Координаты	
	Х, м	У, м
121	4187607,35	469309,42
122	4187483,10	469349,89
123	4187466,90	469325,69
124	4187568,34	469200,22
125	4187585,30	469179,25
126	4187641,17	469110,14
127	4187658,13	469089,16
128	4187714,00	469020,05
129	4187723,67	469027,87
130	4187747,67	469056,84
131	4187787,20	469193,44
132	4187844,89	469176,78
133	4187805,45	469040,87
134	4187803,98	469251,04
135	4187856,83	469235,86
136	4187860,24	469229,67
137	4187730,91	468999,27
138	4187788,72	468983,20
139	4187779,06	468949,93
140	4187771,14	468949,38
141	4187951,55	469547,88
142	4187944,73	469547,20
143	4187866,53	469471,83
144	4187856,13	469461,26
145	4187856,10	469461,10
146	4187855,73	469461,42
147	4187788,06	469396,21
148	4187776,57	469385,13
149	4187767,21	469376,11
150	4187695,84	469297,79
151	4187878,67	469245,50
152	4187897,99	469325,68
153	4187901,59	469340,62
154	4187917,70	469407,44
155	4187921,65	469423,83
156	4187929,60	469456,79
157	4187934,17	469475,77
158	4187934,18	469475,77
159	4187953,12	469548,11
160	4187977,03	469550,46
161	4188000,89	469552,82
162	4188024,78	469555,17
163	4188048,66	469557,53
164	4188072,54	469559,88

Номер точки	Координаты	
	Х, м	У, м
165	4188075,82	469525,04
166	4188079,09	469490,19
167	4188055,23	469487,82
168	4188031,33	469485,48
169	4188007,44	469483,14
170	4187983,56	469480,77
171	4187959,67	469478,42
172	4187951,57	469547,96
173	4188066,64	469470,82
174	4188064,27	469459,33
175	4188081,29	469461,38
176	4188081,91	469452,78
177	4188081,90	469452,78
178	4188085,09	469408,01
179	4188087,54	469407,26
180	4188088,09	469374,33
181	4188049,18	469386,32
182	4188048,99	469385,43
183	4188016,34	469395,04
184	4187984,87	469404,60
185	4187953,26	469414,42
186	4188080,46	469472,24
187	4187931,63	469405,63
188	4187963,25	469396,21
189	4187994,78	469386,95
190	4188026,53	469377,40
191	4188058,18	469368,04
192	4188088,81	469358,83
193	4188091,06	469326,29
194	4188094,36	469283,45
195	4188058,80	469293,85
196	4188034,88	469300,97
197	4188010,84	469307,96
198	4187986,76	469314,76
199	4187962,80	469321,82
200	4187938,85	469328,81
201	4187914,83	469335,74
202	4187919,58	469355,54
203	4187924,36	469375,47
204	4188118,94	469176,95
205	4188107,58	469220,92
206	4188107,57	469220,93
207	4188107,59	469220,92
208	4188095,63	469266,55

Номер точки	Координаты	
	Х, м	У, м
209	4188079,05	469271,38
210	4188055,11	469278,36
211	4188031,18	469285,35
212	4188007,13	469292,38
213	4187983,18	469299,30
214	4187959,17	469306,23
215	4187935,16	469313,29
216	4187911,17	469320,35
217	4187901,67	469281,30
218	4187892,07	469241,70
219	4187916,17	469234,79
220	4187940,23	469228,08
221	4187964,20	469221,05
222	4187988,20	469214,20
223	4188012,31	469207,39
224	4188036,40	469200,47
225	4188060,28	469193,65
226	4188084,36	469186,78
227	4188115,37	469177,96
228	4187973,59	469202,98
229	4187905,79	469222,08
230	4187863,97	469188,71
231	4187859,23	469172,35
232	4187848,80	469136,42
233	4187838,30	469100,21
234	4187846,63	469095,26
235	4187871,30	469114,95
236	4187891,49	469131,06
237	4187911,69	469147,18
238	4187931,88	469163,29
239	4187952,07	469179,41
240	4187972,80	469195,96
241	4188004,00	469194,42
242	4187993,38	469193,19
243	4187986,52	469187,71
244	4187967,50	469172,53
245	4187948,48	469157,36
246	4187929,46	469142,18
247	4187910,44	469127,00
248	4187890,25	469110,89
249	4187870,06	469094,77
250	4187849,87	469078,66
251	4187829,68	469062,54
252	4187826,67	469060,14

Номер точки	Координаты	
	Х, м	У, м
253	4187826,68	469060,14
254	4187800,99	468971,64
255	4187809,32	468966,69
256	4187838,55	468990,01
257	4187858,74	469006,13
258	4187878,93	469022,24
259	4187899,12	469038,36
260	4187919,31	469054,47
261	4187939,50	469070,59
262	4187959,69	469086,70
263	4187979,89	469102,82
264	4188000,08	469118,93
265	4188020,27	469135,05
266	4188040,46	469151,16
267	4188064,30	469170,19
268	4188065,09	469177,21
269	4188033,89	469186,00
270	4188084,87	469167,42
271	4188092,85	469168,34
272	4188095,50	469168,65
273	4188120,89	469161,50
274	4188143,75	469141,21
275	4188142,97	469134,18
276	4188129,01	469123,04
277	4188108,82	469106,93
278	4188088,63	469090,81
279	4188068,43	469074,70
280	4188048,24	469058,58
281	4188028,05	469042,47
282	4188007,86	469026,35
283	4187987,67	469010,24
284	4187967,48	468994,12
285	4187947,29	468978,01
286	4187927,09	468961,89
287	4187906,90	468945,78
288	4187886,71	468929,66
289	4187866,52	468913,55
290	4187846,33	468897,43
291	4187830,05	468884,44
292	4187823,02	468885,23
293	4187790,45	468926,04
294	4187791,24	468933,07
295	4187807,52	468946,06
296	4187827,71	468962,18

Номер точки	Координаты	
	Х, м	У, м
297	4187847,90	468978,29
298	4187868,09	468994,41
299	4187888,28	469010,52
300	4187908,47	469026,64
301	4187928,67	469042,75
302	4187948,86	469058,87
303	4187969,05	469074,98
304	4187989,24	469091,10
305	4188009,43	469107,21
306	4188029,62	469123,33
307	4188049,81	469139,44
308	4188070,01	469155,56
309	4188191,47	469074,10
310	4188177,50	469062,96
311	4188157,32	469046,84
312	4188137,13	469030,73
313	4188116,94	469014,61
314	4188096,75	468998,50
315	4188076,56	468982,39
316	4188056,36	468966,27
317	4188036,17	468950,16
318	4188015,98	468934,04
319	4187995,79	468917,93
320	4187975,60	468901,81
321	4187955,41	468885,70
322	4187935,22	468869,58
323	4187915,02	468853,47
324	4187894,84	468837,35
325	4187878,55	468824,36
326	4187871,52	468825,15
327	4187838,95	468865,96
328	4187839,74	468872,99
329	4187856,02	468885,98
330	4187876,21	468902,10
331	4187896,40	468918,21
332	4187916,60	468934,33
333	4187936,79	468950,44
334	4187956,98	468966,56
335	4187977,17	468982,67
336	4187997,36	468998,79
337	4188017,55	469014,90
338	4188037,74	469031,02
339	4188057,94	469047,13
340	4188078,13	469063,24

Номер точки	Координаты	
	Х, м	У, м
341	4188098,32	469079,36
342	4188118,51	469095,47
343	4188138,70	469111,59
344	4188152,66	469122,73
345	4188159,68	469121,94
346	4188192,26	469081,12
347	4188201,16	469062,65
348	4188208,19	469061,86
349	4188240,76	469021,04
350	4188239,97	469014,02
351	4188226,02	469002,88
352	4188205,82	468986,76
353	4188185,64	468970,65
354	4188165,44	468954,53
355	4188145,25	468938,42
356	4188125,06	468922,30
357	4188104,87	468906,19
358	4188084,68	468890,07
359	4188064,48	468873,96
360	4188044,29	468857,84
361	4188024,10	468841,73
362	4188003,91	468825,62
363	4187983,72	468809,50
364	4187963,52	468793,39
365	4187943,34	468777,27
366	4187927,05	468764,28
367	4187920,03	468765,06
368	4187887,45	468805,88
369	4187888,25	468812,91
370	4187904,53	468825,90
371	4187924,72	468842,02
372	4187944,91	468858,13
373	4187965,10	468874,25
374	4187985,29	468890,36
375	4188005,48	468906,47
376	4188025,67	468922,59
377	4188045,86	468938,70
378	4188066,06	468954,82
379	4188086,25	468970,93
380	4188106,44	468987,05
381	4188126,63	469003,16
382	4188146,82	469019,28
383	4188167,01	469035,39
384	4188187,20	469051,51

Номер точки	Координаты	
	Х, м	У, м
385	4187936,92	468752,97
386	4188249,84	469002,71
387	4188256,86	469001,92
388	4188279,13	468974,02
389	4188277,91	468967,54
390	4187975,73	468704,34
391	4187968,70	468705,13
392	4187936,13	468745,94
393	4188337,77	468900,88
394	4188305,19	468941,70
395	4188294,22	468955,22
396	4188288,82	468955,59
397	4188287,14	468955,71
398	4188248,34	468921,91
399	4187985,25	468692,74
400	4187984,46	468685,72
401	4188012,69	468650,34
402	4188017,03	468644,90
403	4188024,06	468644,12
404	4188080,66	468688,75
405	4188080,40	468689,08
406	4188117,80	468718,93
407	4188160,96	468753,38
408	4188336,98	468893,86
409	4188451,86	468892,50
410	4188447,25	468914,20
411	4188446,59	468917,30
412	4188440,10	468947,87
413	4188432,34	468950,70
414	4188393,33	468919,56
415	4188373,14	468903,44
416	4188352,94	468887,33
417	4188332,76	468871,22
418	4188312,56	468855,10
419	4188292,37	468838,99
420	4188272,18	468822,87
421	4188251,99	468806,76
422	4188231,80	468790,64
423	4188211,61	468774,53
424	4188191,41	468758,41
425	4188171,22	468742,30
426	4188151,03	468726,18
427	4188130,84	468710,07
428	4188110,66	468693,95

Номер точки	Координаты	
	Х, м	У, м
429	4188090,46	468677,84
430	4188070,27	468661,72
431	4188050,07	468645,61
432	4188033,79	468632,61
433	4188033,00	468625,59
434	4188049,29	468605,18
435	4188065,58	468584,77
436	4188072,60	468583,98
437	4188088,89	468596,98
438	4188109,08	468613,09
439	4188129,27	468629,21
440	4188149,46	468645,32
441	4188169,65	468661,44
442	4188189,84	468677,55
443	4188210,03	468693,67
444	4188230,23	468709,78
445	4188250,42	468725,90
446	4188270,61	468742,01
447	4188290,80	468758,13
448	4188310,99	468774,24
449	4188331,18	468790,36
450	4188351,37	468806,47
451	4188371,56	468822,59
452	4188391,76	468838,70
453	4188411,96	468854,82
454	4188432,14	468870,93
455	4188449,50	468884,79
456	4188448,71	468867,52
457	4188457,88	468864,17
458	4188462,22	468843,73
459	4188470,07	468806,73
460	4188467,90	468803,24
461	4188459,37	468796,42
462	4188439,18	468780,31
463	4188418,98	468764,19
464	4188398,79	468748,08
465	4188378,60	468731,96
466	4188358,41	468715,85
467	4188338,22	468699,73
468	4188318,03	468683,62
469	4188297,84	468667,50
470	4188277,64	468651,39
471	4188257,45	468635,27
472	4188237,26	468619,16

Номер точки	Координаты	
	Х, м	У, м
473	4188217,07	468603,05
474	4188196,88	468586,93
475	4188176,69	468570,82
476	4188156,50	468554,70
477	4188136,30	468538,59
478	4188120,02	468525,59
479	4188112,99	468526,38
480	4188096,71	468546,79
481	4188080,42	468567,19
482	4188081,22	468574,22
483	4188097,49	468587,22
484	4188117,68	468603,33
485	4188137,88	468619,45
486	4188158,07	468635,56
487	4188178,26	468651,68
488	4188192,10	468662,72
489	4188196,36	468662,20
490	4188197,53	468660,66
491	4188201,53	468663,93
492	4188205,42	468667,10
493	4188204,24	468668,57
494	4188204,71	468672,79
495	4188218,64	468683,90
496	4188238,84	468700,02
497	4188259,02	468716,13
498	4188279,22	468732,25
499	4188299,40	468748,36
500	4188319,60	468764,48
501	4188339,79	468780,59
502	4188359,98	468796,71
503	4188380,17	468812,82
504	4188400,36	468828,94
505	4188420,55	468845,05
506	4188434,64	468856,30
507	4188464,70	468784,05
508	4188475,75	468780,01
509	4188482,30	468749,12
510	4188487,13	468726,39
511	4188486,31	468721,69
512	4188466,22	468705,66
513	4188446,03	468689,54
514	4188425,84	468673,43
515	4188405,65	468657,31
516	4188385,46	468641,20

Номер точки	Координаты	
	Х, м	У, м
517	4188365,27	468625,08
518	4188345,08	468608,97
519	4188324,88	468592,85
520	4188304,69	468576,74
521	4188284,50	468560,62
522	4188264,31	468544,51
523	4188244,12	468528,40
524	4188223,93	468512,28
525	4188203,74	468496,17
526	4188183,55	468480,05
527	4188167,26	468467,06
528	4188160,24	468467,84
529	4188143,95	468488,25
530	4188127,66	468508,66
531	4188128,45	468515,69
532	4188144,73	468528,68
533	4188164,93	468544,80
534	4188185,12	468560,91
535	4188199,02	468572,00
536	4188203,17	468571,49
537	4188204,35	468569,95
538	4188208,35	468573,22
539	4188212,23	468576,39
540	4188211,05	468577,86
541	4188211,52	468581,98
542	4188225,50	468593,14
543	4188245,69	468609,25
544	4188265,88	468625,37
545	4188286,07	468641,48
546	4188306,26	468657,60
547	4188326,46	468673,71
548	4188346,65	468689,83
549	4188366,84	468705,94
550	4188387,03	468722,06
551	4188407,22	468738,17
552	4188427,41	468754,29
553	4188447,61	468770,40
554	4188482,03	468699,08
555	4188493,85	468694,76
556	4188497,37	468678,19
557	4188505,15	468641,53
558	4188503,66	468636,74
559	4188494,64	468629,54
560	4188474,45	468613,43

Номер точки	Координаты	
	Х, м	У, м
561	4188454,26	468597,31
562	4188434,07	468581,20
563	4188413,88	468565,08
564	4188393,69	468548,97
565	4188373,50	468532,85
566	4188353,31	468516,74
567	4188333,11	468500,62
568	4188312,92	468484,51
569	4188292,74	468468,39
570	4188272,54	468452,28
571	4188252,35	468436,17
572	4188232,16	468420,05
573	4188215,87	468407,05
574	4188208,85	468407,84
575	4188192,56	468428,25
576	4188176,28	468448,66
577	4188177,06	468455,68
578	4188193,34	468468,68
579	4188207,22	468479,75
580	4188211,42	468479,23
581	4188212,60	468477,69
582	4188216,60	468480,96
583	4188220,48	468484,13
584	4188219,30	468485,60
585	4188219,77	468489,77
586	4188233,73	468500,91
587	4188253,92	468517,02
588	4188274,11	468533,14
589	4188294,30	468549,25
590	4188314,49	468565,37
591	4188334,68	468581,48
592	4188354,88	468597,60
593	4188375,07	468613,71
594	4188395,26	468629,83
595	4188415,45	468645,94
596	4188435,64	468662,06
597	4188455,83	468678,17
598	4188472,12	468691,17
599	4188499,32	468614,08
600	4188511,96	468609,45
601	4188518,22	468579,99
602	4188523,16	468556,71
603	4188520,94	468551,74
604	4188502,81	468537,26

Номер точки	Координаты	
	Х, м	У, м
605	4188482,62	468521,15
606	4188462,43	468505,03
607	4188442,24	468488,92
608	4188422,05	468472,80
609	4188401,85	468456,69
610	4188381,66	468440,57
611	4188361,47	468424,46
612	4188341,28	468408,35
613	4188321,09	468392,23
614	4188300,90	468376,12
615	4188280,71	468360,00
616	4188264,42	468347,01
617	4188257,40	468347,79
618	4188241,11	468368,20
619	4188224,82	468388,61
620	4188225,61	468395,64
621	4188241,89	468408,63
622	4188255,77	468419,70
623	4188259,97	468419,18
624	4188261,15	468417,64
625	4188265,15	468420,91
626	4188269,03	468424,08
627	4188267,85	468425,55
628	4188268,32	468429,72
629	4188282,28	468440,86
630	4188302,47	468456,98
631	4188322,66	468473,09
632	4188342,85	468489,20
633	4188363,04	468505,32
634	4188383,23	468521,43
635	4188403,43	468537,55
636	4188423,62	468553,66
637	4188443,81	468569,78
638	4188464,00	468585,89
639	4188483,19	468601,21
640	4188520,12	468531,89
641	4188529,13	468528,60
642	4188534,46	468503,52
643	4188541,32	468471,19
644	4188538,34	468466,82
645	4188530,79	468460,79
646	4188510,60	468444,68
647	4188490,40	468428,57
648	4188470,21	468412,45

Номер точки	Координаты	
	Х, м	У, м
649	4188450,02	468396,34
650	4188429,83	468380,22
651	4188409,64	468364,11
652	4188389,45	468347,99
653	4188369,26	468331,88
654	4188349,07	468315,76
655	4188328,87	468299,65
656	4188312,59	468286,65
657	4188305,56	468287,44
658	4188289,28	468307,85
659	4188272,99	468328,25
660	4188273,78	468335,28
661	4188290,06	468348,28
662	4188310,26	468364,39
663	4188330,45	468380,51
664	4188350,64	468396,62
665	4188370,83	468412,74
666	4188391,02	468428,85
667	4188411,21	468444,97
668	4188431,40	468461,08
669	4188451,59	468477,20
670	4188471,78	468493,31
671	4188491,98	468509,42
672	4188512,17	468525,54
673	4188537,74	468447,15
674	4188547,16	468443,71
675	4188553,90	468411,95
676	4188558,90	468388,42
677	4188556,73	468382,70
678	4188539,28	468368,78
679	4188519,09	468352,66
680	4188498,90	468336,55
681	4188478,71	468320,43
682	4188458,52	468304,32
683	4188438,33	468288,20
684	4188418,13	468272,09
685	4188397,94	468255,97
686	4188377,75	468239,86
687	4188361,47	468226,86
688	4188354,44	468227,65
689	4188338,15	468248,06
690	4188321,87	468268,47
691	4188322,66	468275,49
692	4188338,94	468288,49

Номер точки	Координаты	
	Х, м	У, м
693	4188352,81	468299,56
694	4188357,02	468299,04
695	4188358,19	468297,50
696	4188362,19	468300,77
697	4188366,07	468303,94
698	4188364,90	468305,41
699	4188365,36	468309,58
700	4188379,32	468320,72
701	4188399,51	468336,83
702	4188419,70	468352,95
703	4188439,90	468369,06
704	4188460,09	468385,18
705	4188480,28	468401,29
706	4188500,47	468417,41
707	4188520,66	468433,52
708	4188555,29	468362,36
709	4188528,45	468340,94
710	4188508,26	468324,82
711	4188488,06	468308,71
712	4188467,87	468292,59
713	4188447,68	468276,48
714	4188427,49	468260,36
715	4188407,30	468244,25
716	4188387,11	468228,13
717	4188370,82	468215,14
718	4188370,09	468208,56
719	4188386,70	468188,01
720	4188405,16	468165,18
721	4188411,65	468164,82
722	4188427,13	468177,99
723	4188446,82	468194,74
724	4188466,50	468211,48
725	4188486,19	468228,23
726	4188505,88	468244,97
727	4188525,57	468261,72
728	4188545,26	468278,46
729	4188564,94	468295,21
730	4188574,69	468303,50
731	4188575,92	468308,27
732	4188569,45	468338,72
733	4188566,13	468354,38
734	4188141,60	469170,44
735	4188171,02	469131,49
736	4188169,18	469162,52

Номер точки	Координаты	
	Х, м	У, м
737	4187984,81	469685,86
738	4188080,92	468709,77
739	4188070,96	468701,09
740	4188058,30	468690,07
741	4188413,52	468935,67
742	4188433,27	468907,75
743	4187087,52	469846,07
744	4187171,71	469938,48
745	4187363,57	470149,07
746	4187448,94	470242,77
747	4187459,35	470253,76
748	4187463,67	470249,90
749	4187464,30	470245,33
750	4187498,89	470206,38
751	4187532,84	470175,08
752	4187543,88	470158,50
753	4187572,66	470131,20
754	4187699,30	470002,92
755	4187703,18	470006,83
756	4187714,81	469992,06
757	4187748,15	469959,03
758	4187759,35	469947,66
759	4187762,38	469942,00
760	4187784,18	469916,47
761	4187862,73	469843,56
762	4187916,80	469796,53
763	4187944,81	469742,33
764	4187981,00	469708,01
765	4188045,82	469646,04
766	4188111,30	469581,36
767	4188099,12	469568,52
768	4188090,49	469559,47
769	4188098,90	469492,18
770	4188100,76	469472,77
771	4188108,19	469374,69
772	4188115,45	469269,79
773	4188141,19	469170,99
774	4188346,93	468914,59
775	4188361,05	468913,06
776	4188448,08	468982,52
777	4188593,13	468299,48
778	4188406,00	468140,32
779	4188242,16	468342,97
780	4188239,02	468346,85

Номер точки	Координаты	
	X, м	Y, м
781	4187560,08	469186,60
782	4187329,83	469415,58
783	4187057,42	469643,73
784	4187985,13	469712,36
785	4188049,84	469650,48
786	4188115,43	469585,72

5. Характеристика развития системы транспортного обслуживания территории

На основании решений генерального плана и программы комплексного развития транспортной инфраструктуры, утверждённой решением Совета депутатов Верх-Тулинского сельсовета Новосибирского района Новосибирской области от 15.11.2018 № 6 «Об утверждении программы комплексного развития систем транспортной инфраструктуры Верх-Тулинского сельсовета Новосибирского района Новосибирской области на 2019-2030 годы» в границах проекта планировки территории предусматриваются следующие мероприятия:

- ремонт ул.Березовая, ул. Кобызева, ул.Юбилейная, вид работ-формирование и укрепление дорожного полотна протяженностью 590 м, путем отсыпки щебня, обустройство трубопереезда;

- строительство улиц общей протяженностью 17,7 км, в том числе, основных улиц в жилой застройке – 1,5 км, второстепенных улиц в жилой застройке – 17,2 км;

- организация маршрута общественного транспорта (ул. Угловая – ул. Радужный микрорайон), общей протяженностью в границах проектирования – 4,2 км;

- размещение трех остановочных пунктов общественного транспорта с радиусом пешеходной доступности – 500 м.

- строительство станции технического обслуживания мощностью 4 поста.

Согласно местным нормативам градостроительного проектирования Верх-Тулинского сельсовета, утвержденным решением Совета депутатов Новосибирского района Новосибирской области от 28.06.2018 № 16 «Об утверждении местных нормативов градостроительного проектирования Верх-Тулинского сельсовета Новосибирского района Новосибирской области» на селитебных территориях и на прилегающих к ним производственных территориях следует предусматривать гаражи и открытые стоянки для постоянного хранения не менее 90 % расчетного числа индивидуальных легковых автомобилей.

В соответствии с обеспеченностью жителей индивидуальными легковыми автомобилями и с учетом численности населения, проживающего в многоквартирных малоэтажных жилых домах без приквартирных участков, расчетный показатель минимально допустимого уровня обеспеченности местами хранения индивидуальных легковых автомобилей составляет 1820 машино-мест.

Хранения индивидуального транспорта для жителей, проживающих на территории индивидуально жилой застройки, предусматривается на территории приусадебных участков.

6. Характеристика развития системы инженерно-технического обеспечения территории

Водоснабжение

Для обеспечения требуемых расходов воды на хозяйственно-питьевые, производственные нужды и противопожарное водоснабжение, проектом предусматривается строительство кольцевого водопровода.

В качестве источников водоснабжения предусматривается:

- планируемый водозабор подземных вод, расположенный к востоку от села, состоящий из водозаборных скважин и модульной станции водоподготовки;
- существующие скважины (2 объекта) в микрорайоне «Мирный»;
- существующая водопроводная сеть в селе Верх-Тула.

Материал труб полиэтилен ПЭ 100 ГОСТ 18599-2001 «Трубы напорные из полиэтилена. Технические условия» (далее – ГОСТ 18599-2001). Наибольший диаметр кольцевого магистрального водопровода 280 мм (должен быть уточнен по гидравлическому расчету на следующем этапе проектирования), наименьший диаметр ввода в здании 63 мм.

Трубопроводы укладываются подземно в траншеи на песчаную подготовку. Возможна прокладка методом горизонтально-направленного бурения. При пересечении с автомобильными дорогами трубопроводы укладываются в футлярах.

Водопроводная сеть оборудована пожарными гидрантами и запорно-регулирующей арматурой. В высших точках водопровода устанавливаются вантузы. В низших – спускная арматура. Вся водопроводная арматура устанавливается в колодцах из сборного железобетона с гидроизоляцией. Конструкция колодцев согласно ТПР 901-09-11.84 «Колодцы водопроводные». Опорожнение трубопроводов предусматривается в низших точках в мокрые колодцы с последующим вывозом в согласованные места.

Водоотведение

В развитие водоотведения планируется строительство сетей самотечной бытовой канализации в микрорайоне «Радужный». Отвод бытовых стоков от выпусков зданий предусматривается самотеком в планируемую канализационную насосную станцию в восточной части села. С помощью канализационной насосной станции стоки по напорному трубопроводу транспортируются на планируемые очистные сооружения.

Для самотечной бытовой канализации предусматриваются полимерные трубы со структурированной стенкой по ГОСТ Р 54475-2011 «Трубы полимерные со структурированной стенкой и фасонные части к ним для систем наружной канализации. Технические условия» (далее – ГОСТ Р 54475-2011). Диаметр условного прохода трубопроводов - 150, 200, 300 мм.

Для кварталов с индивидуальным жилищным строительством отвод стоков планируется по индивидуальным схемам в герметичные выгребы.

Отвод стоков дождевых и талых вод согласно СП 42.13330.2016

«Градостроительство. Планировка и застройка городских и сельских поселений» планируется с помощью систем открытой и закрытой дождевой канализации. Поверхностные стоки с площадей кварталов, перехватываемые лотками, канавами и дождеприемниками самотеком поступают в закрытый коллектор, по которому транспортируются на планируемые очистные сооружения дождевых стоков.

Для самотечной дождевой канализации предусматриваются полимерные трубы со структурированной стенкой по ГОСТ Р 54475-2011. Диаметр условного прохода трубопроводов не менее 300 мм.

Трубопроводы укладываются в траншеях на спланированное уплотненное основание по слою песчаной подготовки.

На сетях канализации при поворотах трассы и изменениях уклона, а также на прямых участках на расстоянии согласно СП 32.13330.2018 «Канализация. Наружные сети и сооружения» предусматривается установка смотровых колодцев.

Теплоснабжение

В связи с принятым размещением на планируемой территории кварталов застройки малоэтажными и многоэтажными жилыми домами, а также общественных зданий (садик, школа) требуется расширение существующей сети централизованного теплоснабжения, реконструкция существующего источника теплоснабжения и строительство нового источника теплоснабжения.

Проектом предусматривается двухтрубная закрытая сеть теплоснабжения.

Способ прокладки трубопроводов:

- надземно на низких опорах с устройством вертикальных или горизонтальных П-образных компенсаторов;

- подземно в непроходных каналах.

Материал трубопроводов – сталь ГОСТ 10705-80 «Трубы стальные электросварные. Технические условия». Диаметр магистралей подающего и обратного трубопроводов тепловых сетей должен быть определен гидравлическим расчетом на следующих этапах проектирования.

Подключение потребителей предусматривается по независимой схеме.

Газоснабжение

В развитии газоснабжения предусматривается:

- строительство пунктов редуцирования газа;

- подземная прокладка газопроводов высокого давления из труб ПЭ 100 ГОСТ 18599-2001 от точек подключения к существующему газопроводу до планируемых пунктов редуцирования газа;

- подземная прокладка газопроводов низкого давления из труб ПЭ 100 ГОСТ 18599-2001 от пунктов редуцирования газа до точек подключения к абонентам.

Электроснабжение

Проектом предусматривается:

- подключение планируемых объектов капитального строительства к существующим сетям электроснабжения 0,4 кВ;
- строительство дополнительной трансформаторной подстанции ТП 10/0,4 кВ;
- прокладка линий электропередачи 0,4 кВ;
- организация освещения улиц.

Связь и информатизация

Развитие связи на планируемой территории увязано с развитием села Верх-Тула.

Доступ к услугам связи ip-телефонии, проводной интернет должен быть предоставлен местными провайдерами связи на основании заявок.

7. Особо охраняемые природные территории

В границах проекта планировки территории не установлены особо охраняемые природные территории.

8. Объекты культурного наследия

В границах проекта планировки территории не отображены объекты культурного наследия вследствие отсутствия в перечне объектов культурного наследия, расположенных в районах Новосибирской области по состоянию на 2020 год, утвержденным распоряжением Правительства Российской Федерации от 09.02.2017 № 232-р «О перечне находящихся в распоряжении органов государственной власти и органов местного самоуправления сведений, подлежащих представлению с использованием координат».

ПРИЛОЖЕНИЕ № 4
к проекту планировки территории
микрорайона «Радужный» и
территории микрорайона «Мирный»
площадки комплексного жилищного
строительства «Пригородная»
Новосибирского района (с. Верх-Тула,
с. Толмачево, п. Тулинский,
п. Элитный) в границах села Верх-Тула
Верх-Тулинского сельсовета
Новосибирского района Новосибирской
области и проекту межевания
территории в его составе

Положения об очередности планируемого развития территории, содержащие этапы проектирования, строительства, реконструкции объектов капитального строительства жилого, производственного, общественно-делового и иного назначения и этапы строительства, реконструкции необходимых для функционирования таких объектов и обеспечения жизнедеятельности граждан объектов коммунальной, транспортной, социальной инфраструктур, в том числе объектов, включенных в программы комплексного развития систем коммунальной инфраструктуры, программы комплексного развития транспортной инфраструктуры, программы комплексного развития социальной инфраструктуры

Характеристика очередности планируемого развития территории

Этапы реализации мероприятий, планируемых проектом планировки территории

Проект планировки территории в границах Верх-Тулинского сельсовета Новосибирского района Новосибирской области, предполагает реализацию проектных мероприятий в один этап. Развитие планируемой территории предусматривается на срок до 2041 года.

Основные задачи, решаемые в проекте планировки территории, следующие:

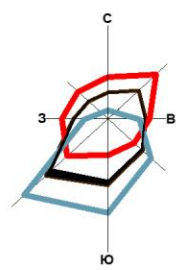
- композиционно-пространственное развитие территории;
- проектирование и строительство улично-дорожной сети, в границах проекта планировки территории;
- проектирование и строительство отдельных новых участков озеленения (бульваров в составе улично-дорожной сети);
- проектирование и строительство на планировочной территории всех необходимых для эксплуатации проектируемых объектов инженерных сооружений и коммуникаций;

- проектирование и застройка объектами капитального строительства общественно-деловых зон.

Развитие инженерной, транспортной и социальной инфраструктур, предлагаемых проектом планировки территории, будет осуществляться посредством реализации мероприятий программ комплексного развития:

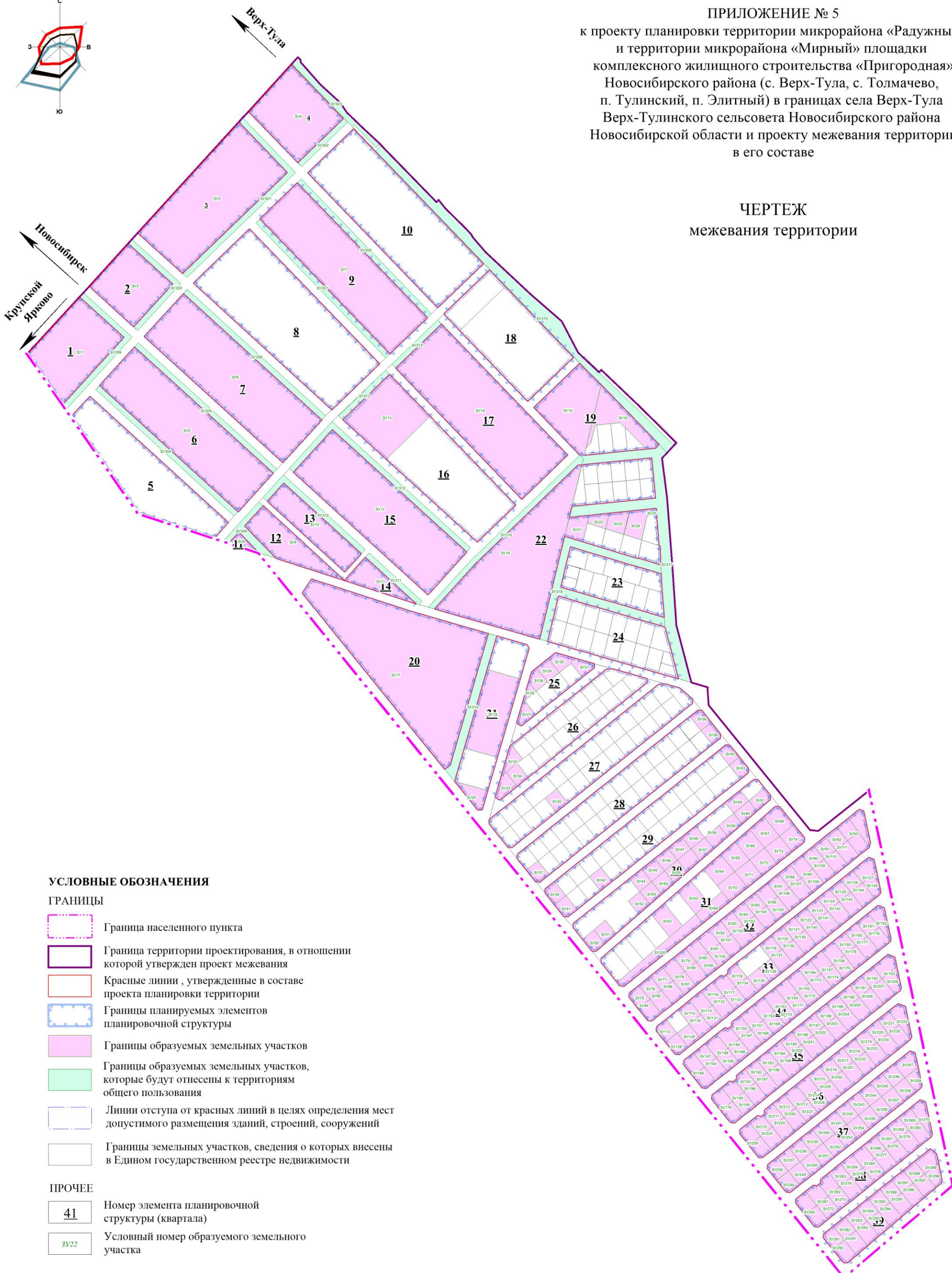
- программа комплексного развития социальной инфраструктуры Верх-Тулинского сельсовета Новосибирского района Новосибирской области на 2019-2030 годы, утвержденная решением Совета депутатов Верх-Тулинского сельсовета от 15.11.2018 № 5 «Об утверждении программы комплексного развития социальной инфраструктуры Верх-Тулинского сельсовета Новосибирского района Новосибирской области на 2019-2030 годы»;

- программа комплексного развития транспортной инфраструктуры Верх-Тулинского сельсовета Новосибирского района Новосибирской области на 2019-2030 годы, утвержденная решением Совета депутатов Верх-Тулинского сельсовета от 15.11.2018 № 6 «Об утверждении программы комплексного развития систем транспортной инфраструктуры Верх-Тулинского сельсовета Новосибирского района Новосибирской области на 2019-2030 годы».



ПРИЛОЖЕНИЕ № 5
к проекту планировки территории микрорайона «Радужный»
и территории микрорайона «Мирный» площадки
комплексного жилищного строительства «Пригородная»
Новосибирского района (с. Верх-Тула, с. Толмачево,
п. Тулинский, п. Элитный) в границах села Верх-Тула
Верх-Туллинского сельсовета Новосибирского района
Новосибирской области и проекту межевания территории
в его составе

ЧЕРТЕЖ
межевания территории



УСЛОВНЫЕ ОБОЗНАЧЕНИЯ

ГРАНИЦЫ

- Граница населенного пункта
- Граница территории проектирования, в отношении которой утвержден проект межевания
- Красные линии, утвержденные в составе проекта планировки территории
- Границы планируемых элементов планировочной структуры
- Границы образуемых земельных участков
- Границы образуемых земельных участков, которые будут отнесены к территориям общего пользования
- Линии отступа от красных линий в целях определения мест допустимого размещения зданий, строений, сооружений
- Границы земельных участков, сведения о которых внесены в Едином государственном реестре недвижимости

ПРОЧЕЕ

- Номер элемента планировочной структуры (квартала)
- Условный номер образуемого земельного участка

Примечания:

1. Чертеж выполнен в масштабе 1:6 000.
2. Границы публичных сервитутов отсутствуют
3. Границы существующих элементов планировочной структуры не установлены в границах территории проектирования
4. Линии отступа от красных линий в целях определения мест допустимого размещения зданий, строений, сооружений для улично-дорожной сети не предполагаются

ПРИЛОЖЕНИЕ № 6
к проекту планировки территории
микрорайона «Радужный» и
территории микрорайона «Мирный»
площадки комплексного жилищного
строительства «Пригородная»
Новосибирского района (с. Верх-Тула,
с. Толмачево, п. Тулинский,
п. Элитный) в границах села Верх-Тула
Верх-Тулинского сельсовета
Новосибирского района Новосибирской
области и проекту межевания
территории в его составе

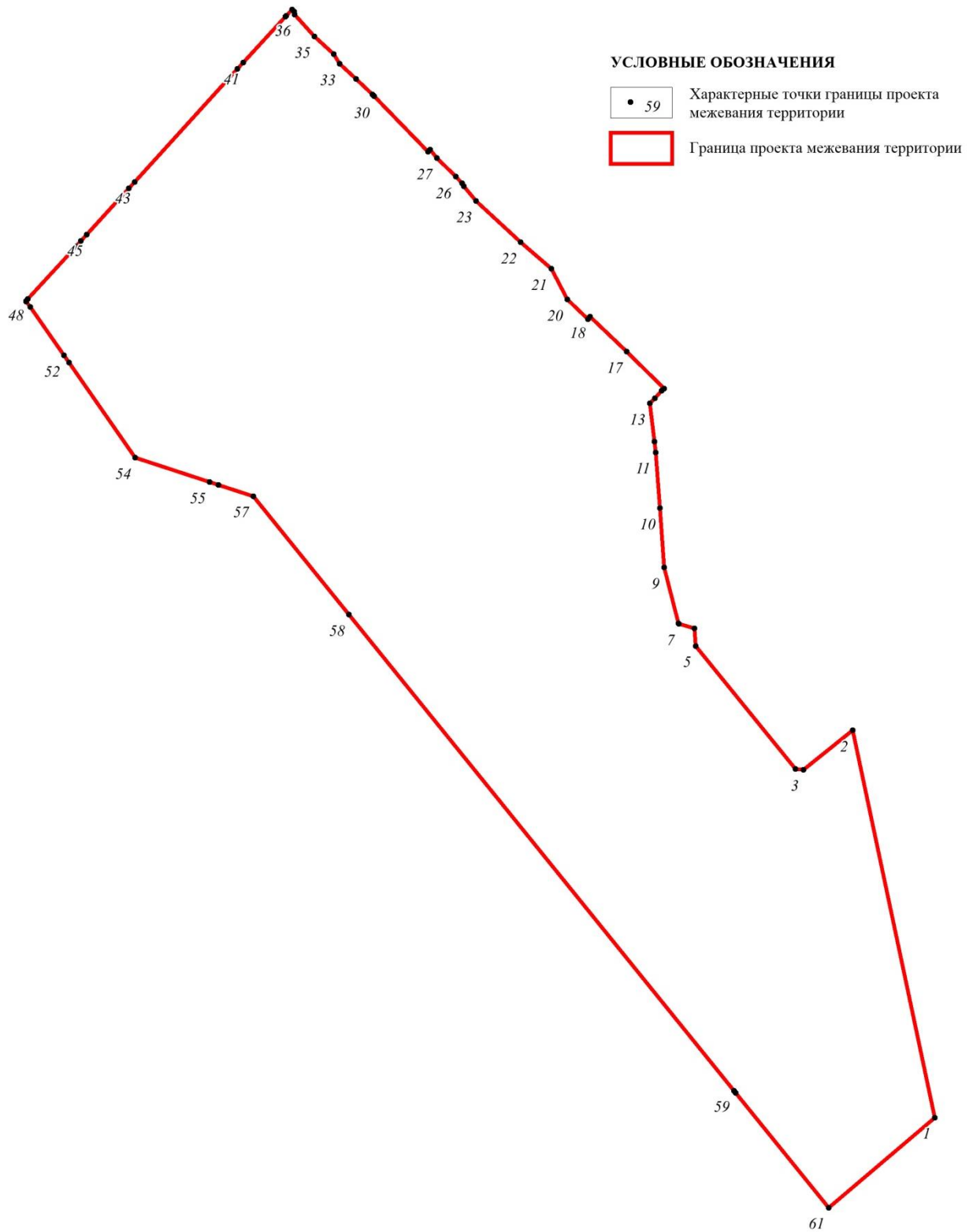
Текстовая часть проекта межевания территории

**1. Сведения о границах территории проектирования, в отношении которой
утвержден проект межевания**

Граница территории, в отношении которой утвержден проект межевания территории, с отображением характерных точек границ проекта межевания территории, представлен на Схеме № 1.

Схема границы территории проектирования, в отношении которой утвержден проект межевания

Схема № 1



**Перечень координат характерных точек границы проекта межевания территории
(местная система координат Новосибирской области – МСК НСО)**

Номер точки	Координаты	
	Х, м	У, м
1	4188593,13	468299,48
2	4188448,08	468982,52
3	4188361,05	468913,06
4	4188346,93	468914,59
5	4188171,02	469131,49
6	4188169,18	469162,52
7	4188141,61	469170,43
8	4188141,19	469170,99
9	4188115,45	469269,79
10	4188108,19	469374,69
11	4188100,76	469472,77
12	4188098,90	469492,18
13	4188090,49	469559,47
14	4188099,12	469568,52
15	4188111,30	469581,36
16	4188115,43	469585,72
17	4188049,84	469650,48
18	4187985,13	469712,36
19	4187981,00	469708,01
20	4187944,81	469742,33
21	4187916,80	469796,53
22	4187862,73	469843,56
23	4187784,18	469916,47
24	4187762,38	469942,00
25	4187759,35	469947,66
26	4187748,15	469959,03
27	4187714,81	469992,06
28	4187703,18	470006,83
29	4187699,30	470002,92
30	4187604,16	470100,78
31	4187601,37	470103,84

Номер точки	Координаты	
	Х, м	У, м
32	4187572,66	470131,20
33	4187543,88	470158,50
34	4187532,84	470175,08
35	4187498,89	470206,38
36	4187464,30	470245,33
37	4187463,67	470249,90
38	4187459,35	470253,76
39	4187448,94	470242,77
40	4187447,95	470241,69
41	4187373,68	470160,17
42	4187363,57	470149,07
43	4187181,83	469949,59
44	4187171,71	469938,48
45	4187097,59	469857,12
46	4187087,52	469846,07
47	4187078,71	469836,40
48	4186993,71	469743,51
49	4186990,43	469739,99
50	4186990,94	469739,33
51	4186998,11	469728,98
52	4187057,42	469643,73
53	4187066,14	469631,18
54	4187182,76	469463,48
55	4187314,17	469420,68
56	4187329,83	469415,58
57	4187391,10	469395,61
58	4187560,08	469186,60
59	4188239,02	468346,85
60	4188242,16	468342,97
61	4188406,00	468140,32

2. Перечень и сведения о площади образуемых земельных участков и о виде их разрешенного использования, в том числе возможные способы их образования

Перечень образуемых земельных участков представлен в Таблице № 2. Расположение образуемых земельных участков представлено на чертеже межевания территории (приложение № 5).

Таблица № 2

Перечень и сведения об образуемых земельных участках

№	Условный номер земельного участка	Площадь, га.	Вид разрешенного использования	Способ образования
1.	ЗУ1	1,50	Предпринимательство (4.3)	Образование земельного участка путем раздела земельного участка с кадастровым номером 54:19:060103:622
2.	ЗУ2	1,04	Малоэтажная многоквартирная жилая застройка (2.1.1)	Образование земельного участка путем раздела земельного участка с кадастровым номером 54:19:060103:621
3.	ЗУ3	2,86	Малоэтажная многоквартирная жилая застройка (2.1.1)	Образование земельного участка путем раздела земельного участка с кадастровым номером 54:19:060103:636
4.	ЗУ4	1,40	Малоэтажная многоквартирная жилая застройка (2.1.1)	Образование земельного участка путем раздела земельного участка с кадастровым номером 54:19:060103:635
5.	ЗУ5	2,93	Малоэтажная многоквартирная жилая застройка (2.1.1)	Образование земельного участка путем раздела земельного участка с кадастровым номером 54:19:060103:624
6.	ЗУ6	3,26	Малоэтажная многоквартирная жилая застройка (2.1.1)	Образование земельного участка путем раздела земельного участка с кадастровым номером 54:19:060103:623
7.	ЗУ7	2,93	Малоэтажная многоквартирная жилая застройка (2.1.1)	Образование земельного участка путем раздела земельного участка с кадастровым номером 54:19:060103:638
8.	ЗУ8	0,06	Предоставление коммунальных услуг (3.1.1)	Образование земельного участка путем раздела земельного участка с кадастровым номером 54:19:060103:629
9.	ЗУ9	0,68	Малоэтажная	Образование земельного участка

			многоквартирная жилая застройка (2.1.1)	путем раздела земельного участка с кадастровым номером 54:19:060103:629
10.	ЗУ10	0,78	Малоэтажная многоквартирная жилая застройка (2.1.1)	Образование земельного участка путем раздела земельного участка с кадастровым номером 54:19:060103:628
11.	ЗУ11	0,33	Малоэтажная многоквартирная жилая застройка (2.1.1)	Образование земельного участка путем раздела земельного участка с кадастровым номером 54:19:060103:630
12.	ЗУ12	3,15	Многоэтажная жилая застройка (высотная застройка) (2.6)	Образование земельного участка путем раздела земельного участка с кадастровым номером 54:19:060103:627
13.	ЗУ13	1,12	Дошкольное, начальное и среднее общее образование (3.5.1)	Образование земельного участка путем перераспределения земельных участков с кадастровым номером 54:19:060103:626 и 54:19:060103:3208
14.	ЗУ14	3,46	Многоэтажная жилая застройка (высотная застройка) (2.6)	Образование земельного участка путем раздела земельного участка с кадастровым номером 54:19:060103:633
15.	ЗУ15	0,97	Малоэтажная многоквартирная жилая застройка (2.1.1)	Образование земельного участка путем раздела земельного участка с кадастровым номером 54:19:060103:634
16.	ЗУ16	0,40	Предоставление коммунальных услуг (3.1.1)	Образование земельного участка путем перераспределения земельного участка с кадастровым номером 54:19:060103:2872
17.	ЗУ17	4,50	Предпринимательство (4.0)	Образование земельного участка путем раздела земельного участка с кадастровым номером 54:19:062501:2409
18.	ЗУ18	0,11	Предпринимательство (4.0)	Образование земельного участка путем раздела земельного участка с кадастровым номером 54:19:062501:2409
19.	ЗУ19	3,10	Многоэтажная жилая застройка (высотная застройка) (2.6)	Образование земельного участка путем раздела земельного участка с кадастровым номером 54:19:060103:631
20.	ЗУ20	0,13	Объекты дорожного сервиса (4.9.1)	Образование земельного участка путем раздела земельного участка с кадастровым номером 54:19:062501:2409
21.	ЗУ21	0,13	Для индивидуального жилищного	Образование земельного участка путем перераспределения

			строительства (2.1)	земельных участков с кадастровыми номерами: 54:19:060103:2872, 54:19:060103:867
22.	ЗУ22	0,07	Для индивидуального жилищного строительства (2.1)	Образование земельного участка путем перераспределения земельных участков с кадастровыми номерами: 54:19:060103: 2872, 54:19:060103:985
23.	ЗУ23	0,12	Для индивидуального жилищного строительства (2.1)	Образование земельного участка путем перераспределения земельных участков с кадастровыми номерами: 54:19:060103: 2872, 54:19:060103:985
24.	ЗУ24	0,15	Для индивидуального жилищного строительства (2.1)	Образование земельного участка путем перераспределения земельных участков с кадастровыми номерами: 54:19:060103:2872, 54:19:060103:2848
25.	ЗУ25	0,07	Предоставление коммунальных услуг (3.1.1)	Образование земельного участка путем перераспределения земельного участка с кадастровым номером 54:19:060103:2872
26.	ЗУ26	0,03	Для индивидуального жилищного строительства (2.1)	Образование земельного участка путем раздела земельного участка с кадастровым номером 54:19:062501:2409
27.	ЗУ27	0,07	Для индивидуального жилищного строительства (2.1)	Образование земельного участка путем раздела земельного участка с кадастровым номером 54:19:062501:2409
28.	ЗУ28	0,07	Для индивидуального жилищного строительства (2.1)	Образование земельного участка путем раздела земельного участка с кадастровым номером 54:19:062501:2409
29.	ЗУ29	0,08	Для индивидуального жилищного строительства (2.1)	Образование земельного участка путем раздела земельного участка с кадастровым номером 54:19:062501:2409
30.	ЗУ30	0,08	Для индивидуального жилищного строительства (2.1)	Образование земельного участка путем раздела земельного участка с кадастровым номером 54:19:062501:2409
31.	ЗУ31	0,08	Для индивидуального жилищного строительства (2.1)	Образование земельного участка путем раздела земельного участка с кадастровым номером

				54:19:062501:2409
201.	ЗУ201	0,09	Для индивидуального жилищного строительства (2.1)	Образование земельного участка путем раздела земельного участка с кадастровым номером 54:19:062501:2409
202.	ЗУ202	0,09	Для индивидуального жилищного строительства (2.1)	Образование земельного участка путем раздела земельного участка с кадастровым номером 54:19:062501:2409
203.	ЗУ203	0,09	Для индивидуального жилищного строительства (2.1)	Образование земельного участка путем раздела земельного участка с кадастровым номером 54:19:062501:2409
204.	ЗУ204	0,09	Для индивидуального жилищного строительства (2.1)	Образование земельного участка путем раздела земельного участка с кадастровым номером 54:19:062501:2409
205.	ЗУ205	0,08	Для индивидуального жилищного строительства (2.1)	Образование земельного участка путем раздела земельного участка с кадастровым номером 54:19:062501:2409
206.	ЗУ206	0,09	Для индивидуального жилищного строительства (2.1)	Образование земельного участка путем раздела земельного участка с кадастровым номером 54:19:062501:2409
207.	ЗУ207	0,09	Для индивидуального жилищного строительства (2.1)	Перераспределение земельных участков с кадастровыми номерами: 54:19:112001:7608; 54:19:112001:7907; 54:19:112001:10934
208.	ЗУ208	0,08	Для индивидуального жилищного строительства (2.1)	Образование земельного участка путем раздела земельного участка с кадастровым номером 54:19:062501:2409
209.	ЗУ209	0,08	Для индивидуального жилищного строительства (2.1)	Образование земельного участка путем раздела земельного участка с кадастровым номером 54:19:062501:2409
210.	ЗУ210	0,08	Для индивидуального жилищного строительства (2.1)	Образование земельного участка путем раздела земельного участка с кадастровым номером 54:19:062501:2409
211.	ЗУ211	0,08	Для индивидуального жилищного строительства (2.1)	Образование земельного участка путем раздела земельного участка с кадастровым номером 54:19:062501:2409
212.	ЗУ212	0,08	Для индивидуального жилищного строительства (2.1)	Образование земельного участка путем раздела земельного участка с кадастровым номером 54:19:062501:2409

226.	ЗУ226	0,08	Для индивидуального жилищного строительства (2.1)	Образование земельного участка путем раздела земельного участка с кадастровым номером 54:19:062501:2409
227.	ЗУ227	0,08	Для индивидуального жилищного строительства (2.1)	Образование земельного участка путем раздела земельного участка с кадастровым номером 54:19:062501:2409
228.	ЗУ228	0,08	Для индивидуального жилищного строительства (2.1)	Образование земельного участка путем раздела земельного участка с кадастровым номером 54:19:062501:2409
229.	ЗУ229	0,08	Для индивидуального жилищного строительства (2.1)	Образование земельного участка путем раздела земельного участка с кадастровым номером 54:19:062501:2409
230.	ЗУ230	0,08	Для индивидуального жилищного строительства (2.1)	Образование земельного участка путем раздела земельного участка с кадастровым номером 54:19:062501:2409
231.	ЗУ231	0,08	Для индивидуального жилищного строительства (2.1)	Образование земельного участка путем раздела земельного участка с кадастровым номером 54:19:062501:2409
232.	ЗУ232	0,08	Для индивидуального жилищного строительства (2.1)	Образование земельного участка путем раздела земельного участка с кадастровым номером 54:19:062501:2409
233.	ЗУ233	0,08	Для индивидуального жилищного строительства (2.1)	Образование земельного участка путем раздела земельного участка с кадастровым номером 54:19:062501:2409
234.	ЗУ234	0,08	Для индивидуального жилищного строительства (2.1)	Образование земельного участка путем раздела земельного участка с кадастровым номером 54:19:062501:2409
235.	ЗУ235	0,08	Для индивидуального жилищного строительства (2.1)	Образование земельного участка путем раздела земельного участка с кадастровым номером 54:19:062501:2409
236.	ЗУ236	0,08	Для индивидуального жилищного строительства (2.1)	Перераспределение земельных участков с кадастровыми номерами: 54:19:112001:7608; 54:19:112001:7907; 54:19:112001:10934
237.	ЗУ237	0,08	Для индивидуального жилищного строительства (2.1)	Образование земельного участка путем раздела земельного участка с кадастровым номером 54:19:062501:2409
238.	ЗУ238	0,08	Для индивидуального	Образование земельного участка

3. Перечень и сведения о площади образуемых земельных участков, которые будут отнесены к территориям общего пользования или имуществу общего пользования, в том числе в отношении которых предполагаются резервирование и (или) изъятие для государственных или муниципальных нужд

Перечень образуемых земельных участков, которые после образования будут отнесены к территориям общего пользования или имуществу общего пользования представлен в Таблице № 3.

Таблица № 3

Перечень образуемых земельных участков, которые после образования будут отнесены к территориям общего пользования

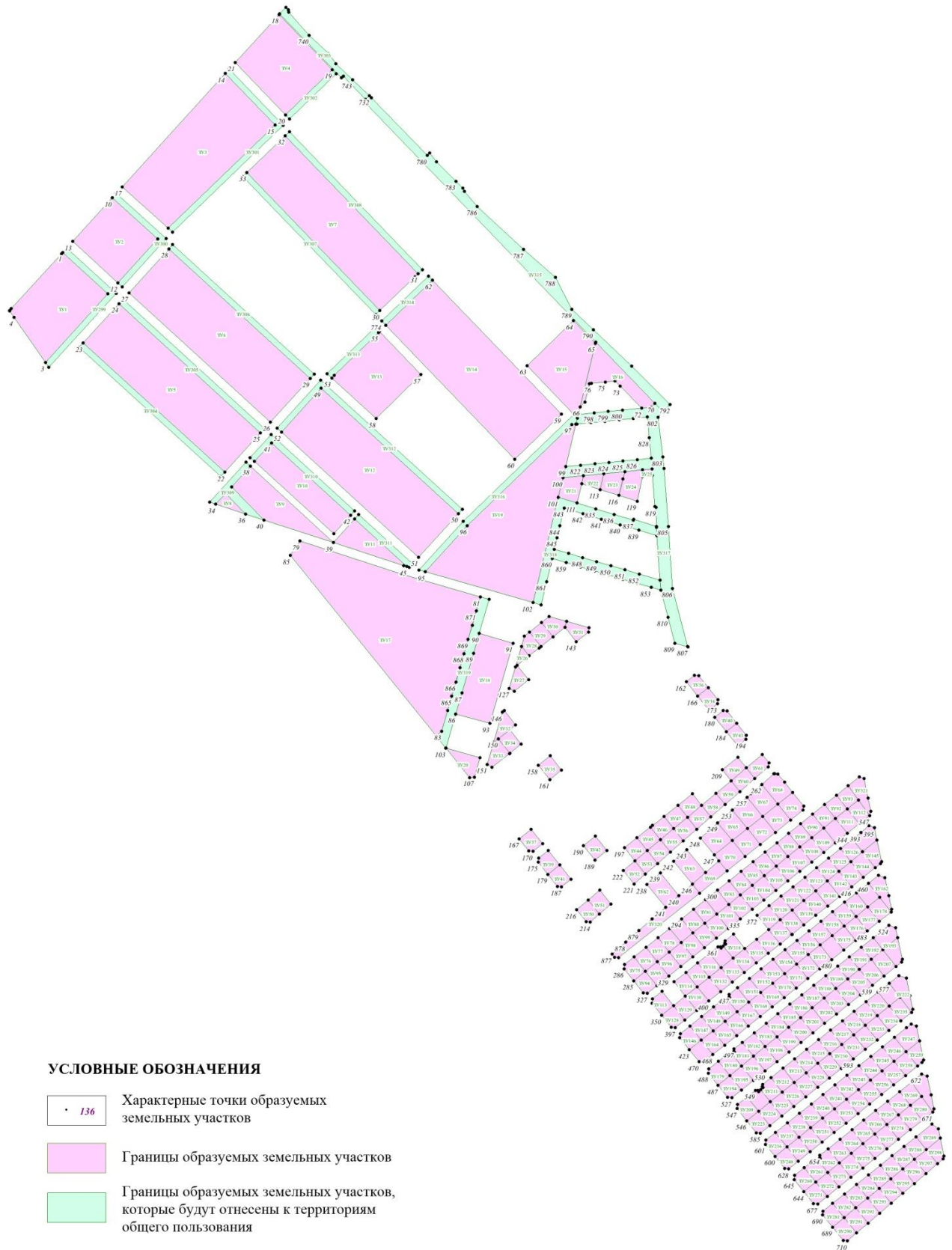
№	Условный номер земельного участка	Площадь, га.	Вид разрешенного использования	Способ образования
1.	ЗУ299	0,27	Улично-дорожная сеть (12.0.1)	Образование земельного участка путем раздела земельного участка с кадастровым номером 54:19:060103:622
2.	ЗУ300	0,21	Улично-дорожная сеть (12.0.1)	Образование земельного участка путем раздела земельного участка с кадастровым номером 54:19:060103:621
3.	ЗУ301	0,38	Улично-дорожная сеть (12.0.1)	Образование земельного участка путем раздела земельного участка с кадастровым номером 54:19:060103:636
4.	ЗУ302	0,11	Улично-дорожная сеть (12.0.1)	Образование земельного участка путем раздела земельного участка с кадастровым номером 54:19:060103:635
5.	ЗУ303	0,22	Улично-дорожная сеть (12.0.1)	Образование земельного участка из земель, государственная собственность на которые не разграничена
6.	ЗУ304	0,30	Улично-дорожная сеть (12.0.1)	Образование земельного участка путем раздела земельного участка с кадастровым номером 54:19:060103:624

7.	ЗУ305	0,30	Улично-дорожная сеть (12.0.1)	Образование земельного участка путем раздела земельного участка с кадастровым номером 54:19:060103:624
8.	ЗУ306	0,30	Улично-дорожная сеть (12.0.1)	Образование земельного участка путем раздела земельного участка с кадастровым номером 54:19:060103:623
9.	ЗУ307	0,30	Улично-дорожная сеть (12.0.1)	Образование земельного участка путем раздела земельного участка с кадастровым номером 54:19:060103:638
10.	ЗУ308	0,30	Улично-дорожная сеть (12.0.1)	Образование земельного участка путем раздела земельного участка с кадастровым номером 54:19:060103:638
11.	ЗУ309	0,18	Улично-дорожная сеть (12.0.1)	Образование земельного участка путем раздела земельного участка с кадастровым номером 54:19:060103:629
12.	ЗУ310	0,23	Улично-дорожная сеть (12.0.1)	Образование земельного участка путем раздела земельного участка с кадастровым номером 54:19:060103:628
13.	ЗУ311	0,12	Улично-дорожная сеть (12.0.1)	Образование земельного участка путем раздела земельного участка с кадастровым номером 54:19:060103:630
14.	ЗУ312	0,42	Улично-дорожная сеть (12.0.1)	Образование земельного участка путем раздела земельного участка с кадастровым номером 54:19:060103:627
15.	ЗУ313	0,11	Улично-дорожная сеть (12.0.1)	Образование земельного участка путем раздела земельных участков с кадастровым номером 54:19:060103:3208
16.	ЗУ314	1,21	Улично-дорожная сеть (12.0.1)	Образование земельного участка путем раздела земельного участка с кадастровым номером 54:19:060103:633

17.	ЗУ315	0,37	Улично-дорожная сеть (12.0.1)	Образование земельного участка из земель, государственная собственность на которые не разграничена
18.	ЗУ316	1,28	Улично-дорожная сеть (12.0.1)	Образование земельного участка путем раздела земельного участка с кадастровым номером 54:19:060103:631
19.	ЗУ317	0,80	Улично-дорожная сеть (12.0.1)	Образование земельного участка путем перераспределения земельного участка с кадастровым номером 54:19:062501:2872
20.	ЗУ318	0,39	Улично-дорожная сеть (12.0.1)	Образование земельного участка из земель, государственная собственность на которые не разграничена
21.	ЗУ319	0,03	Улично-дорожная сеть (12.0.1)	Образование земельного участка путем раздела земельного участка с кадастровым номером 54:19:062501:2409

Границы образуемых земельных участков представлены на Схеме № 2.

Схема границ образуемых земельных участков



**Перечень координат характерных точек границ образуемых земельных участков
(местная система координат Новосибирской области – МСК НСО)**

Номер точки	Координаты	
	Х, м	У, м
ЗУ8		
1	4187340,222	469412,196
2	4187356,920	469430,641
3	4187391,104	469395,604
ЗУ9		
4	4187367,116	469441,771
5	4187398,932	469476,766
6	4187539,886	469347,159
7	4187421,979	469385,558
ЗУ16		
8	4187958,648	469577,265
9	4187984,584	469684,956
10	4187984,954	469686,465
10	4187984,954	469686,465
11	4188085,172	469582,920
12	4188079,024	469576,456
13	4188063,317	469574,905
14	4188026,277	469612,165
15	4188017,660	469620,838
16	4188001,483	469619,233
17	4187977,596	469616,845
18	4187974,505	469616,557
19	4187966,627	469585,115
8	4187958,648	469577,265
ЗУ21		
20	4187921,658	469423,834
21	4187929,604	469456,785
22	4187964,460	469460,367
23	4187961,084	469446,903
24	4187953,256	469414,419
ЗУ22		
23	4187961,084	469446,903
22	4187964,460	469460,367
25	4187998,947	469463,894
26	4187992,547	469436,995
ЗУ23		
26	4187992,547	469436,995
25	4187998,947	469463,894
27	4188034,257	469467,517

Номер точки	Координаты	
	Х, м	У, м
28	4188031,048	469455,097
29	4188024,094	469427,155
ЗУ15		
30	4187868,408	469646,927
31	4187947,527	469723,231
9	4187984,584	469684,956
8	4187958,648	469577,265
32	4187955,540	469564,406
33	4187948,065	469564,159
30	4187868,408	469646,927
ЗУ318		
34	4187878,672	469245,494
20	4187921,658	469423,834
24	4187953,256	469414,419
35	4187984,870	469404,593
36	4188016,333	469395,041
37	4188048,989	469385,435
38	4188049,173	469386,327
39	4188088,095	469374,332
40	4188088,128	469373,166
41	4188088,817	469358,824
42	4188058,177	469368,047
43	4188026,529	469377,406
44	4187994,781	469386,944
45	4187963,251	469396,208
46	4187931,636	469405,636
47	4187924,363	469375,471
48	4187919,575	469355,544
49	4187914,838	469335,741
50	4187938,843	469328,811
51	4187962,797	469321,825
52	4187986,768	469314,757
53	4188010,823	469307,964
54	4188034,878	469300,965
55	4188058,799	469293,856
56	4188094,361	469283,454
57	4188095,637	469266,546
58	4188079,057	469271,377
59	4188055,103	469278,362

Номер точки	Координаты	
	Х, м	У, м
60	4188031,182	469285,347
61	4188007,127	469292,374
62	4187983,173	469299,305
63	4187959,169	469306,235
64	4187935,164	469313,289
65	4187911,176	469320,357
66	4187901,668	469281,299
67	4187892,077	469241,706
68	4187892,026	469241,678
3У303		
69	4187601,367	470103,846
70	4187594,547	470097,876
71	4187556,785	470137,167
72	4187553,626	470134,121
73	4187448,940	470242,772
74	4187459,355	470253,764
75	4187463,672	470249,894
76	4187464,294	470245,324
77	4187498,898	470206,376
78	4187532,847	470175,086
79	4187543,884	470158,494
80	4187572,659	470131,197
3У315		
81	4187594,278	470091,920
82	4187594,295	470091,934
83	4187604,155	470100,786
84	4187699,300	470002,921
85	4187703,181	470006,833
86	4187714,805	469992,066
87	4187748,150	469959,033
88	4187759,354	469947,656
89	4187762,378	469942,002
90	4187784,182	469916,476
91	4187862,730	469843,561
92	4187916,804	469796,530
93	4187944,806	469742,335
94	4187981,006	469708,012
95	4188045,814	469646,035
96	4188111,293	469581,355
97	4188099,114	469568,523
11	4188085,172	469582,920
10	4187984,954	469686,465
3У319		
98	4187713,999	469020,054

Номер точки	Координаты	
	Х, м	У, м
99	4187723,675	469027,876
100	4187733,871	469063,105
101	4187740,826	469087,122
102	4187747,763	469111,124
103	4187754,718	469135,155
104	4187761,672	469159,158
105	4187768,627	469183,174
106	4187775,564	469207,191
107	4187782,519	469231,207
108	4187789,456	469255,210
109	4187789,440	469255,224
110	4187789,440	469255,238
111	4187803,987	469251,052
112	4187803,987	469251,038
113	4187787,189	469193,439
114	4187777,563	469159,789
115	4187767,854	469126,166
116	4187758,145	469092,542
117	4187747,662	469056,833
118	4187730,915	468999,276
119	4187730,730	468999,372
3У20		
120	4187730,898	468999,166
118	4187730,915	468999,276
121	4187788,717	468983,205
122	4187788,717	468983,150
123	4187779,075	468949,925
124	4187771,146	468949,376
3У34		
125	4187819,794	469014,866
126	4187839,313	469030,442
127	4187858,732	469006,124
128	4187839,196	468990,534
3У32		
129	4187811,664	469008,375
130	4187811,664	469008,443
131	4187826,664	469060,141
132	4187829,688	469062,542
133	4187849,073	469038,224
126	4187839,313	469030,442
125	4187819,794	469014,866
3У33		
134	4187800,997	468971,636
135	4187811,647	469008,333

Номер точки	Координаты	
	Х, м	У, м
129	4187811,664	469008,375
125	4187819,794	469014,866
128	4187839,196	468990,534
136	4187839,196	468990,520
137	4187838,558	468990,012
138	4187809,312	468966,696
3У44		
139	4188051,710	468808,200
140	4188033,971	468830,419
141	4188055,070	468847,271
142	4188072,439	468825,478
3У50		
143	4187991,455	468718,035
144	4187975,732	468704,339
145	4187968,693	468705,135
146	4187952,483	468725,446
147	4187972,322	468741,997
3У51		
143	4187991,455	468718,035
147	4187972,322	468741,997
148	4187992,177	468758,547
149	4188010,957	468735,025
3У53		
150	4188069,449	468785,967
139	4188051,710	468808,200
142	4188072,439	468825,478
151	4188089,808	468803,699
3У52		
150	4188069,449	468785,967
152	4188049,946	468768,977
153	4188031,854	468791,649
139	4188051,710	468808,200
3У54		
142	4188072,439	468825,478
154	4188094,713	468844,046
155	4188111,679	468822,747
151	4188089,808	468803,699
3У45		
156	4188081,627	468868,461
157	4188077,747	468865,359
154	4188094,713	468844,046
142	4188072,439	468825,478
141	4188055,070	468847,271
3У55		

Номер точки	Координаты	
	Х, м	У, м
154	4188094,713	468844,046
158	4188117,240	468862,834
159	4188117,256	468862,820
160	4188133,803	468842,015
155	4188111,679	468822,747
3У57		
161	4188140,623	468882,336
162	4188164,577	468902,317
163	4188180,300	468882,514
164	4188156,766	468862,024
3У58		
165	4188189,136	468922,807
166	4188204,422	468903,525
163	4188180,300	468882,514
167	4188164,577	468902,304
162	4188164,577	468902,317
3У47		
168	4188100,677	468883,667
169	4188124,480	468902,661
161	4188140,623	468882,336
158	4188117,240	468862,834
3У56		
158	4188117,240	468862,834
161	4188140,623	468882,336
164	4188156,766	468862,024
160	4188133,803	468842,015
3У46		
157	4188077,747	468865,359
168	4188100,677	468883,667
158	4188117,240	468862,834
154	4188094,713	468844,046
3У48		
169	4188124,480	468902,661
170	4188148,854	468922,107
162	4188164,577	468902,317
161	4188140,623	468882,336
3У59		
171	4188189,153	468922,807
172	4188214,484	468943,942
173	4188229,317	468925,209
166	4188204,422	468903,525
3У49		
174	4188199,668	468962,661
175	4188226,243	468983,878

Номер точки	Координаты	
	Х, м	У, м
176	4188240,589	468965,707
172	4188214,484	468943,942
3У60		
172	4188214,484	468943,942
176	4188240,589	468965,707
177	4188254,951	468947,537
173	4188229,317	468925,209
3У61		
176	4188240,589	468965,707
178	4188267,718	468988,324
179	4188279,124	468974,024
180	4188277,914	468967,546
177	4188254,951	468947,537
3У62		
181	4188071,952	468768,264
182	4188094,596	468787,985
183	4188126,160	468749,174
184	4188103,532	468729,480
3У63		
185	4188117,206	468807,692
186	4188139,816	468827,386
187	4188139,833	468827,386
188	4188171,414	468788,589
189	4188148,787	468768,895
3У69		
189	4188148,787	468768,895
188	4188171,414	468788,589
190	4188194,024	468808,296
191	4188208,152	468791,045
192	4188161,251	468753,607
193	4188161,234	468753,607
3У320		
194	4188012,688	468650,336
195	4188035,684	468670,359
196	4188058,295	468690,066
197	4188080,922	468709,773
184	4188103,532	468729,480
183	4188126,160	468749,174
189	4188148,787	468768,895
193	4188161,234	468753,607
198	4188161,201	468753,579
199	4188024,060	468644,119
200	4188017,022	468644,901
3У66		

Номер точки	Координаты	
	Х, м	У, м
201	4188216,803	468894,440
202	4188216,803	468894,454
203	4188241,681	468916,124
204	4188241,698	468916,124
205	4188268,188	468883,585
206	4188242,403	468862,985
3У74		
207	4188319,137	468924,234
208	4188337,766	468900,876
209	4188336,977	468893,864
210	4188315,996	468877,121
211	4188293,974	468904,156
3У72		
212	4188290,177	468856,521
213	4188264,409	468835,936
206	4188242,403	468862,985
205	4188268,188	468883,585
214	4188290,194	468856,535
3У68		
215	4188266,592	468937,821
216	4188287,137	468955,717
217	4188288,816	468955,593
218	4188294,226	468955,223
219	4188305,195	468941,705
207	4188319,137	468924,234
211	4188293,974	468904,156
220	4188266,592	468937,807
3У73		
210	4188315,996	468877,121
221	4188290,211	468856,535
214	4188290,194	468856,535
205	4188268,188	468883,585
211	4188293,974	468904,156
3У71		
222	4188216,601	468842,400
206	4188242,403	468862,985
213	4188264,409	468835,936
223	4188238,623	468815,364
3У67		
204	4188241,698	468916,124
224	4188241,698	468916,137
225	4188248,333	468921,915
226	4188266,576	468937,807
220	4188266,592	468937,807

Номер точки	Координаты	
	Х, м	У, м
211	4188293,974	468904,156
205	4188268,188	468883,585
3У64		
227	4188186,079	468818,054
228	4188162,444	468847,093
229	4188191,891	468872,756
230	4188191,908	468872,756
222	4188216,601	468842,400
231	4188186,096	468818,054
3У70		
190	4188194,024	468808,296
231	4188186,096	468818,054
222	4188216,601	468842,400
223	4188238,623	468815,364
191	4188208,152	468791,045
3У65		
230	4188191,908	468872,756
232	4188216,786	468894,440
201	4188216,803	468894,440
206	4188242,403	468862,985
222	4188216,601	468842,400
3У75		
233	4188050,064	468645,615
234	4188069,432	468621,351
235	4188049,291	468605,184
236	4188032,997	468625,592
237	4188033,786	468632,604
3У94		
235	4188049,291	468605,184
234	4188069,432	468621,351
238	4188088,884	468596,978
239	4188072,607	468583,981
240	4188065,585	468584,763
3У78		
241	4188090,463	468677,838
242	4188110,655	468693,950
243	4188129,872	468669,878
244	4188109,731	468653,698
3У97		
244	4188109,731	468653,698
243	4188129,872	468669,878
245	4188149,459	468645,326
246	4188129,267	468629,215
3У81		

Номер точки	Координаты	
	Х, м	У, м
247	4188151,038	468726,187
248	4188171,212	468742,298
249	4188190,295	468718,392
250	4188170,154	468702,225
3У100		
250	4188170,154	468702,225
249	4188190,295	468718,392
251	4188210,033	468693,675
252	4188189,841	468677,550
3У84		
253	4188211,612	468774,536
254	4188231,803	468790,634
255	4188250,735	468766,905
256	4188230,594	468750,739
3У103		
256	4188230,594	468750,739
255	4188250,735	468766,905
257	4188270,607	468742,010
258	4188250,416	468725,899
3У87		
259	4188272,186	468822,871
260	4188292,378	468838,996
261	4188311,175	468815,432
262	4188291,034	468799,252
3У106		
262	4188291,034	468799,252
261	4188311,175	468815,432
263	4188331,182	468790,359
264	4188310,990	468774,234
3У90		
265	4188332,761	468871,219
266	4188332,761	468871,233
267	4188352,935	468887,331
268	4188371,598	468863,946
269	4188351,474	468847,779
3У109		
269	4188351,474	468847,779
268	4188371,598	468863,946
270	4188391,756	468838,694
271	4188371,564	468822,596
3У93		
272	4188430,694	468911,375
273	4188411,897	468896,293
274	4188393,335	468919,554

Номер точки	Координаты	
	Х, м	У, м
275	4188413,526	468935,666
3У112		
273	4188411,897	468896,293
272	4188430,694	468911,375
276	4188449,508	468884,792
277	4188432,139	468870,931
3У76		
233	4188050,064	468645,615
278	4188070,272	468661,726
279	4188089,573	468637,531
234	4188069,432	468621,351
3У95		
234	4188069,432	468621,351
279	4188089,573	468637,531
280	4188109,076	468613,089
238	4188088,884	468596,978
3У79		
242	4188110,655	468693,950
281	4188130,846	468710,075
282	4188150,013	468686,045
243	4188129,872	468669,878
3У98		
243	4188129,872	468669,878
282	4188150,013	468686,045
283	4188169,650	468661,438
245	4188149,459	468645,326
3У82		
248	4188171,212	468742,298
284	4188191,404	468758,410
285	4188210,436	468734,558
249	4188190,295	468718,392
3У101		
249	4188190,295	468718,392
285	4188210,436	468734,558
286	4188230,224	468709,773
251	4188210,033	468693,675
3У85		
254	4188231,803	468790,634
287	4188251,995	468806,759
288	4188270,893	468783,085
255	4188250,735	468766,905
3У104		
255	4188250,735	468766,905
288	4188270,893	468783,085

Номер точки	Координаты	
	Х, м	У, м
289	4188290,799	468758,136
257	4188270,607	468742,010
3У88		
260	4188292,378	468838,996
290	4188312,552	468855,094
291	4188331,316	468831,599
261	4188311,175	468815,432
3У107		
261	4188311,175	468815,432
291	4188331,316	468831,599
292	4188351,373	468806,471
263	4188331,182	468790,359
3У91		
267	4188352,935	468887,331
293	4188373,143	468903,443
294	4188391,773	468880,126
268	4188371,598	468863,946
3У110		
268	4188371,598	468863,946
294	4188391,773	468880,126
295	4188411,964	468854,833
296	4188411,947	468854,820
270	4188391,756	468838,694
3У321		
276	4188449,508	468884,792
275	4188413,526	468935,666
297	4188432,357	468950,694
298	4188440,101	468947,867
299	4188447,257	468914,202
300	4188451,860	468892,505
3У77		
278	4188070,272	468661,726
241	4188090,463	468677,838
244	4188109,731	468653,698
279	4188089,573	468637,531
3У96		
279	4188089,573	468637,531
244	4188109,731	468653,698
246	4188129,267	468629,215
280	4188109,076	468613,089
3У80		
281	4188130,846	468710,075
247	4188151,038	468726,187
250	4188170,154	468702,225

Номер точки	Координаты	
	Х, м	У, м
282	4188150,013	468686,045
ЗУ99		
282	4188150,013	468686,045
250	4188170,154	468702,225
252	4188189,841	468677,550
283	4188169,650	468661,438
ЗУ83		
284	4188191,404	468758,410
253	4188211,612	468774,536
256	4188230,594	468750,739
285	4188210,436	468734,558
ЗУ102		
285	4188210,436	468734,558
256	4188230,594	468750,739
258	4188250,416	468725,899
286	4188230,224	468709,773
ЗУ89		
290	4188312,552	468855,094
301	4188332,744	468871,219
265	4188332,761	468871,219
269	4188351,474	468847,779
291	4188331,316	468831,599
ЗУ108		
291	4188331,316	468831,599
269	4188351,474	468847,779
271	4188371,564	468822,596
292	4188351,373	468806,471
ЗУ92		
293	4188373,143	468903,443
274	4188393,335	468919,554
273	4188411,897	468896,293
294	4188391,773	468880,126
ЗУ111		
294	4188391,773	468880,126
273	4188411,897	468896,293
277	4188432,139	468870,931
295	4188411,964	468854,833
ЗУ86		
287	4188251,995	468806,759
259	4188272,186	468822,871
262	4188291,034	468799,252
288	4188270,893	468783,085
ЗУ105		
288	4188270,893	468783,085

Номер точки	Координаты	
	Х, м	У, м
262	4188291,034	468799,252
264	4188310,990	468774,234
289	4188290,799	468758,136
ЗУ113		
302	4188097,485	468587,220
303	4188116,904	468562,902
304	4188096,712	468546,790
305	4188080,418	468567,183
306	4188081,208	468574,224
ЗУ128		
304	4188096,712	468546,790
303	4188116,904	468562,902
307	4188136,306	468538,597
308	4188120,028	468525,587
309	4188112,990	468526,383
ЗУ129		
303	4188116,904	468562,902
310	4188137,095	468579,013
311	4188156,497	468554,695
307	4188136,306	468538,597
ЗУ136		
312	4188297,837	468667,504
313	4188277,646	468651,392
314	4188258,244	468675,697
315	4188278,435	468691,822
ЗУ135		
313	4188277,646	468651,392
316	4188257,454	468635,267
317	4188238,052	468659,585
314	4188258,244	468675,697
ЗУ130		
310	4188137,095	468579,013
318	4188157,287	468595,125
319	4188176,689	468570,820
311	4188156,497	468554,695
ЗУ114		
320	4188117,676	468603,332
321	4188137,885	468619,443
318	4188157,287	468595,125
310	4188137,095	468579,013
ЗУ134		
322	4188217,861	468643,474
317	4188238,052	468659,585
316	4188257,454	468635,267

Номер точки	Координаты	
	Х, м	У, м
323	4188237,263	468619,155
3У118		
324	4188201,533	468663,936
325	4188205,413	468667,106
326	4188204,238	468668,574
327	4188204,708	468672,788
328	4188218,634	468683,904
317	4188238,052	468659,585
322	4188217,861	468643,474
3У139		
329	4188318,264	468724,746
330	4188338,186	468741,201
331	4188358,411	468715,853
332	4188338,220	468699,727
3У121		
333	4188299,416	468748,364
334	4188319,608	468764,476
330	4188338,186	468741,201
329	4188318,264	468724,746
3У142		
335	4188377,998	468774,124
336	4188397,921	468790,579
337	4188418,986	468764,188
338	4188398,794	468748,076
3У124		
339	4188359,974	468796,713
340	4188380,165	468812,825
336	4188397,921	468790,579
335	4188377,998	468774,124
3У145		
341	4188437,749	468823,502
342	4188462,224	468843,731
343	4188470,069	468806,731
344	4188467,902	468803,246
345	4188459,369	468796,425
3У127		
342	4188462,224	468843,731
341	4188437,749	468823,502
346	4188420,548	468845,048
347	4188434,642	468856,302
348	4188448,702	468867,514
349	4188457,874	468864,165
3У131		
318	4188157,287	468595,125

Номер точки	Координаты	
	Х, м	У, м
350	4188177,478	468611,237
351	4188196,880	468586,932
319	4188176,689	468570,820
3У115		
321	4188137,885	468619,443
352	4188158,076	468635,555
350	4188177,478	468611,237
318	4188157,287	468595,125
3У138		
353	4188298,358	468708,291
354	4188318,247	468724,732
332	4188338,220	468699,727
355	4188318,045	468683,629
3У120		
356	4188279,225	468732,253
357	4188299,399	468748,351
354	4188318,247	468724,732
353	4188298,358	468708,291
3У141		
358	4188358,092	468757,655
335	4188377,998	468774,124
338	4188398,794	468748,076
359	4188378,603	468731,964
3У123		
360	4188339,782	468780,588
339	4188359,974	468796,713
335	4188377,998	468774,124
358	4188358,092	468757,655
3У144		
361	4188417,843	468807,047
341	4188437,749	468823,502
345	4188459,369	468796,425
362	4188439,177	468780,313
3У126		
363	4188400,357	468828,937
346	4188420,548	468845,048
341	4188437,749	468823,502
361	4188417,843	468807,047
3У132		
350	4188177,478	468611,237
364	4188197,669	468627,348
365	4188217,055	468603,043
366	4188217,055	468603,030
351	4188196,880	468586,932

Номер точки	Координаты	
	Х, м	У, м
ЗУ116		
352	4188158,076	468635,555
367	4188178,268	468651,680
364	4188197,669	468627,348
350	4188177,478	468611,237
ЗУ137		
315	4188278,435	468691,822
353	4188298,358	468708,291
355	4188318,045	468683,629
368	4188318,029	468683,616
312	4188297,837	468667,504
ЗУ119		
369	4188259,016	468716,127
356	4188279,225	468732,253
353	4188298,358	468708,291
315	4188278,435	468691,822
ЗУ140		
330	4188338,186	468741,201
358	4188358,092	468757,655
359	4188378,603	468731,964
331	4188358,411	468715,853
ЗУ122		
334	4188319,608	468764,476
360	4188339,782	468780,588
358	4188358,092	468757,655
330	4188338,186	468741,201
ЗУ143		
336	4188397,921	468790,579
361	4188417,843	468807,047
362	4188439,177	468780,313
337	4188418,986	468764,188
ЗУ125		
340	4188380,165	468812,825
363	4188400,357	468828,937
361	4188417,843	468807,047
336	4188397,921	468790,579
ЗУ133		
370	4188197,669	468627,362
322	4188217,861	468643,474
323	4188237,263	468619,155
371	4188217,071	468603,043
ЗУ117		
367	4188178,268	468651,680
372	4188192,092	468662,714

Номер точки	Координаты	
	Х, м	У, м
373	4188196,359	468662,207
374	4188197,535	468660,656
324	4188201,533	468663,936
322	4188217,861	468643,474
370	4188197,669	468627,362
ЗУ162		
375	4188486,313	468721,685
376	4188447,610	468770,405
377	4188464,694	468784,046
378	4188475,747	468780,011
379	4188482,298	468749,119
380	4188487,136	468726,393
ЗУ146		
381	4188144,738	468528,674
382	4188164,123	468504,383
383	4188143,949	468488,244
384	4188127,655	468508,665
385	4188128,444	468515,692
ЗУ163		
383	4188143,949	468488,244
382	4188164,123	468504,383
386	4188183,542	468480,051
387	4188167,265	468467,055
388	4188160,243	468467,837
ЗУ149		
389	4188185,121	468560,912
390	4188199,013	468572,000
391	4188203,162	468571,493
392	4188204,355	468569,956
393	4188208,353	468573,222
394	4188224,664	468552,773
395	4188204,490	468536,634
ЗУ166		
395	4188204,490	468536,634
394	4188224,664	468552,773
396	4188244,116	468528,400
397	4188223,925	468512,275
ЗУ152		
398	4188245,696	468609,247
399	4188265,887	468625,372
400	4188285,205	468601,163
401	4188265,013	468585,038
ЗУ169		
401	4188265,013	468585,038

Номер точки	Координаты	
	Х, м	У, м
400	4188285,205	468601,163
402	4188304,691	468576,735
403	4188284,499	468560,623
3У155		
404	4188306,253	468657,595
405	4188326,461	468673,707
406	4188345,729	468649,567
407	4188325,554	468633,428
3У172		
407	4188325,554	468633,428
406	4188345,729	468649,567
408	4188365,265	468625,084
409	4188345,074	468608,972
3У158		
410	4188366,844	468705,944
411	4188387,036	468722,056
412	4188406,270	468697,957
413	4188386,095	468681,818
3У175		
413	4188386,095	468681,818
412	4188406,270	468697,957
414	4188425,839	468673,433
415	4188405,648	468657,307
3У161		
416	4188427,402	468754,293
376	4188447,610	468770,405
417	4188466,760	468746,306
418	4188466,743	468746,306
419	4188446,619	468730,222
3У178		
419	4188446,619	468730,222
418	4188466,743	468746,306
417	4188466,760	468746,306
375	4188486,313	468721,685
420	4188466,222	468705,656
3У147		
381	4188144,738	468528,674
421	4188164,930	468544,800
422	4188184,315	468520,509
382	4188164,123	468504,383
3У164		
382	4188164,123	468504,383
422	4188184,315	468520,509
423	4188203,734	468496,177

Номер точки	Координаты	
	Х, м	У, м
386	4188183,542	468480,051
3У150		
393	4188208,353	468573,222
424	4188212,234	468576,392
425	4188211,058	468577,860
426	4188211,528	468581,978
427	4188225,504	468593,135
428	4188244,839	468568,899
394	4188224,664	468552,773
3У167		
394	4188224,664	468552,773
428	4188244,839	468568,899
429	4188264,308	468544,512
396	4188244,116	468528,400
3У153		
399	4188265,887	468625,372
430	4188286,078	468641,484
431	4188305,380	468617,302
400	4188285,205	468601,163
3У170		
400	4188285,205	468601,163
431	4188305,380	468617,302
432	4188324,882	468592,847
402	4188304,691	468576,735
3У156		
405	4188326,461	468673,707
433	4188346,653	468689,833
434	4188365,903	468665,692
406	4188345,729	468649,567
3У173		
406	4188345,729	468649,567
434	4188365,903	468665,692
435	4188385,457	468641,196
408	4188365,265	468625,084
3У159		
411	4188387,036	468722,056
436	4188407,227	468738,168
437	4188426,444	468714,082
412	4188406,270	468697,957
3У176		
412	4188406,270	468697,957
437	4188426,444	468714,082
438	4188446,031	468689,544
414	4188425,839	468673,433

Номер точки	Координаты	
	Х, м	У, м
ЗУ148		
421	4188164,930	468544,800
389	4188185,121	468560,912
395	4188204,490	468536,634
422	4188184,315	468520,509
ЗУ165		
422	4188184,315	468520,509
395	4188204,490	468536,634
397	4188223,925	468512,275
423	4188203,734	468496,177
ЗУ151		
427	4188225,504	468593,135
398	4188245,696	468609,247
401	4188265,013	468585,038
428	4188244,839	468568,899
ЗУ168		
428	4188244,839	468568,899
401	4188265,013	468585,038
403	4188284,499	468560,623
429	4188264,308	468544,512
ЗУ154		
430	4188286,078	468641,484
404	4188306,253	468657,595
407	4188325,554	468633,428
431	4188305,380	468617,302
ЗУ171		
431	4188305,380	468617,302
407	4188325,554	468633,428
409	4188345,074	468608,972
432	4188324,882	468592,847
ЗУ157		
433	4188346,653	468689,833
410	4188366,844	468705,944
413	4188386,095	468681,818
434	4188365,903	468665,692
ЗУ174		
434	4188365,903	468665,692
413	4188386,095	468681,818
415	4188405,648	468657,307
435	4188385,457	468641,196
ЗУ160		
436	4188407,227	468738,168
416	4188427,402	468754,293
419	4188446,619	468730,222

Номер точки	Координаты	
	Х, м	У, м
437	4188426,444	468714,082
ЗУ177		
437	4188426,444	468714,082
419	4188446,619	468730,222
420	4188466,222	468705,656
438	4188446,031	468689,544
ЗУ179		
439	4188193,336	468468,674
440	4188212,536	468444,630
441	4188192,563	468428,244
442	4188176,269	468448,665
443	4188177,058	468455,678
ЗУ194		
441	4188192,563	468428,244
440	4188212,536	468444,630
444	4188232,156	468420,051
445	4188215,862	468407,055
446	4188208,857	468407,837
ЗУ182		
447	4188233,735	468500,911
448	4188253,927	468517,023
449	4188272,472	468493,775
450	4188252,499	468477,389
ЗУ197		
450	4188252,499	468477,389
449	4188272,472	468493,775
451	4188292,730	468468,386
452	4188272,539	468452,274
ЗУ185		
453	4188294,293	468549,246
454	4188314,484	468565,372
455	4188332,408	468542,920
456	4188312,418	468526,534
ЗУ200		
456	4188312,418	468526,534
455	4188332,408	468542,920
457	4188353,305	468516,735
458	4188333,113	468500,623
ЗУ188		
459	4188354,884	468597,595
460	4188375,075	468613,707
461	4188392,344	468592,064
462	4188372,371	468575,692
ЗУ203		

Номер точки	Координаты	
	Х, м	У, м
462	4188372,371	468575,692
461	4188392,344	468592,064
463	4188413,879	468565,084
464	4188393,688	468548,972
3У191		
465	4188415,458	468645,944
466	4188435,633	468662,056
467	4188452,280	468641,209
468	4188432,290	468624,837
3У206		
468	4188432,290	468624,837
467	4188452,280	468641,209
469	4188474,453	468613,432
470	4188454,262	468597,307
3У180		
439	4188193,336	468468,674
471	4188207,228	468479,749
472	4188211,427	468479,228
473	4188212,603	468477,691
474	4188216,601	468480,957
475	4188232,526	468461,016
440	4188212,536	468444,630
3У195		
440	4188212,536	468444,630
475	4188232,526	468461,016
476	4188252,348	468436,176
444	4188232,156	468420,051
3У183		
448	4188253,927	468517,023
477	4188274,118	468533,135
478	4188292,462	468510,161
449	4188272,472	468493,775
3У198		
449	4188272,472	468493,775
478	4188292,462	468510,161
479	4188312,922	468484,511
451	4188292,730	468468,386
3У186		
454	4188314,484	468565,372
480	4188334,676	468581,483
481	4188352,381	468559,306
455	4188332,408	468542,920
3У201		
455	4188332,408	468542,920

Номер точки	Координаты	
	Х, м	У, м
481	4188352,381	468559,306
482	4188373,496	468532,846
457	4188353,305	468516,735
3У189		
460	4188375,075	468613,707
483	4188395,267	468629,832
484	4188412,317	468608,451
461	4188392,344	468592,064
3У204		
461	4188392,344	468592,064
484	4188412,317	468608,451
485	4188434,071	468581,195
463	4188413,879	468565,084
3У192		
466	4188435,633	468662,056
486	4188455,824	468678,167
487	4188472,253	468657,595
467	4188452,280	468641,209
3У207		
467	4188452,280	468641,209
487	4188472,253	468657,595
488	4188494,645	468629,544
469	4188474,453	468613,432
3У181		
474	4188216,601	468480,957
489	4188220,481	468484,127
490	4188219,306	468485,596
491	4188219,776	468489,768
447	4188233,735	468500,911
450	4188252,499	468477,389
475	4188232,526	468461,016
3У196		
475	4188232,526	468461,016
450	4188252,499	468477,389
452	4188272,539	468452,274
476	4188252,348	468436,176
3У184		
477	4188274,118	468533,135
453	4188294,293	468549,246
456	4188312,418	468526,534
478	4188292,462	468510,161
3У199		
478	4188292,462	468510,161
456	4188312,418	468526,534

Номер точки	Координаты	
	Х, м	У, м
458	4188333,113	468500,623
479	4188312,922	468484,511
3У187		
480	4188334,676	468581,483
459	4188354,884	468597,595
462	4188372,371	468575,692
481	4188352,381	468559,306
3У202		
481	4188352,381	468559,306
462	4188372,371	468575,692
464	4188393,688	468548,972
482	4188373,496	468532,846
3У190		
483	4188395,267	468629,832
465	4188415,458	468645,944
468	4188432,290	468624,837
484	4188412,317	468608,451
3У205		
484	4188412,317	468608,451
468	4188432,290	468624,837
470	4188454,262	468597,307
485	4188434,071	468581,195
3У193		
492	4188497,366	468678,195
487	4188472,253	468657,595
486	4188455,824	468678,167
493	4188472,118	468691,164
494	4188482,029	468699,082
495	4188493,855	468694,759
3У208		
487	4188472,253	468657,595
492	4188497,366	468678,195
496	4188505,144	468641,525
497	4188503,665	468636,735
488	4188494,645	468629,544
3У222		
498	4188520,934	468551,744
499	4188483,188	468601,205
500	4188499,315	468614,077
501	4188511,964	468609,452
502	4188518,213	468579,988
503	4188523,168	468556,712
3У209		
504	4188241,882	468408,633

Номер точки	Координаты	
	Х, м	У, м
505	4188261,251	468384,369
506	4188241,110	468368,203
507	4188224,815	468388,610
508	4188225,605	468395,636
3У223		
506	4188241,110	468368,203
505	4188261,251	468384,369
509	4188280,703	468359,996
510	4188264,426	468347,013
511	4188257,404	468347,795
3У212		
512	4188282,282	468440,856
513	4188302,473	468456,982
514	4188321,674	468432,910
515	4188301,533	468416,730
3У226		
515	4188301,533	468416,730
514	4188321,674	468432,910
516	4188341,277	468408,345
517	4188321,086	468392,233
3У215		
518	4188342,856	468489,205
519	4188363,048	468505,317
520	4188382,097	468481,437
521	4188361,956	468465,257
3У229		
521	4188361,956	468465,257
520	4188382,097	468481,437
522	4188401,852	468456,693
523	4188381,660	468440,568
3У218		
524	4188403,431	468537,554
525	4188423,622	468553,665
526	4188442,537	468529,964
527	4188422,396	468513,784
3У232		
527	4188422,396	468513,784
526	4188442,537	468529,964
528	4188462,426	468505,028
529	4188442,234	468488,917
3У221		
530	4188464,005	468585,889
499	4188483,188	468601,205
531	4188501,448	468577,284

Номер точки	Координаты	
	Х, м	У, м
532	4188482,819	468562,325
3У235		
532	4188482,819	468562,325
531	4188501,448	468577,284
498	4188520,934	468551,744
533	4188502,809	468537,266
3У210		
504	4188241,882	468408,633
534	4188255,774	468419,694
535	4188259,974	468419,186
536	4188261,150	468417,636
537	4188265,148	468420,916
538	4188281,392	468400,549
505	4188261,251	468384,369
3У224		
505	4188261,251	468384,369
538	4188281,392	468400,549
539	4188300,894	468376,121
509	4188280,703	468359,996
3У213		
513	4188302,473	468456,982
540	4188322,665	468473,093
541	4188341,815	468449,090
514	4188321,674	468432,910
3У227		
514	4188321,674	468432,910
541	4188341,815	468449,090
542	4188361,469	468424,456
516	4188341,277	468408,345
3У216		
519	4188363,048	468505,317
543	4188383,222	468521,428
544	4188402,238	468497,604
520	4188382,097	468481,437
3У230		
520	4188382,097	468481,437
544	4188402,238	468497,604
545	4188422,043	468472,805
522	4188401,852	468456,693
3У219		
525	4188423,622	468553,665
546	4188443,813	468569,777
547	4188462,678	468546,145
526	4188442,537	468529,964

Номер точки	Координаты	
	Х, м	У, м
3У233		
526	4188442,537	468529,964
547	4188462,678	468546,145
548	4188482,617	468521,154
528	4188462,426	468505,028
3У211		
537	4188265,148	468420,916
549	4188269,028	468424,086
550	4188267,852	468425,554
551	4188268,323	468429,726
512	4188282,282	468440,856
515	4188301,533	468416,730
538	4188281,392	468400,549
3У225		
538	4188281,392	468400,549
515	4188301,533	468416,730
517	4188321,086	468392,233
539	4188300,894	468376,121
3У214		
540	4188322,665	468473,093
518	4188342,856	468489,205
521	4188361,956	468465,257
541	4188341,815	468449,090
3У228		
541	4188341,815	468449,090
521	4188361,956	468465,257
523	4188381,660	468440,568
542	4188361,469	468424,456
3У217		
543	4188383,222	468521,428
524	4188403,431	468537,554
527	4188422,396	468513,784
544	4188402,238	468497,604
3У231		
544	4188402,238	468497,604
527	4188422,396	468513,784
529	4188442,234	468488,917
545	4188422,043	468472,805
3У220		
546	4188443,813	468569,777
530	4188464,005	468585,889
532	4188482,819	468562,325
547	4188462,678	468546,145
3У234		

Номер точки	Координаты	
	Х, м	У, м
547	4188462,678	468546,145
532	4188482,819	468562,325
533	4188502,809	468537,266
548	4188482,617	468521,154
3У236		
552	4188290,060	468348,276
553	4188309,478	468323,957
554	4188289,287	468307,846
555	4188272,993	468328,253
556	4188273,782	468335,279
3У238		
557	4188310,268	468364,387
558	4188330,442	468380,513
559	4188349,844	468356,194
560	4188329,653	468340,083
3У240		
561	4188350,634	468396,624
562	4188370,825	468412,736
563	4188390,227	468388,418
564	4188370,036	468372,306
3У242		
565	4188391,017	468428,848
566	4188411,208	468444,973
567	4188430,627	468420,655
568	4188410,435	468404,543
3У245		
569	4188451,591	468477,197
570	4188471,782	468493,308
571	4188491,184	468468,990
572	4188470,993	468452,878
3У247		
573	4188491,974	468509,420
574	4188512,165	468525,545
575	4188520,128	468531,886
576	4188529,132	468528,606
577	4188534,457	468503,519
578	4188511,376	468485,115
3У237		
552	4188290,060	468348,276
557	4188310,268	468364,387
560	4188329,653	468340,083
553	4188309,478	468323,957
3У239		
558	4188330,442	468380,513

Номер точки	Координаты	
	Х, м	У, м
561	4188350,634	468396,624
564	4188370,036	468372,306
559	4188349,844	468356,194
3У241		
562	4188370,825	468412,736
565	4188391,017	468428,848
568	4188410,435	468404,543
563	4188390,227	468388,418
3У244		
579	4188431,400	468461,085
569	4188451,591	468477,197
572	4188470,993	468452,878
580	4188450,818	468436,766
3У246		
570	4188471,782	468493,308
573	4188491,974	468509,420
578	4188511,376	468485,115
571	4188491,184	468468,990
3У243		
566	4188411,208	468444,973
579	4188431,400	468461,085
580	4188450,818	468436,766
567	4188430,627	468420,655
3У248		
554	4188289,287	468307,846
553	4188309,478	468323,957
581	4188328,863	468299,652
582	4188312,586	468286,656
583	4188305,564	468287,438
3У250		
560	4188329,653	468340,083
559	4188349,844	468356,194
584	4188369,263	468331,876
585	4188349,072	468315,764
3У252		
564	4188370,036	468372,306
563	4188390,227	468388,418
586	4188409,646	468364,113
587	4188389,455	468347,987
3У254		
568	4188410,435	468404,543
567	4188430,627	468420,655
588	4188450,012	468396,336
589	4188429,837	468380,225

Номер точки	Координаты	
	Х, м	У, м
ЗУ256		
580	4188450,818	468436,766
572	4188470,993	468452,878
590	4188490,395	468428,573
591	4188470,203	468412,448
ЗУ258		
571	4188491,184	468468,990
578	4188511,376	468485,115
592	4188530,795	468460,797
593	4188510,603	468444,685
ЗУ249		
553	4188309,478	468323,957
560	4188329,653	468340,083
585	4188349,072	468315,764
581	4188328,863	468299,652
ЗУ251		
559	4188349,844	468356,194
564	4188370,036	468372,306
587	4188389,455	468347,987
584	4188369,263	468331,876
ЗУ253		
563	4188390,227	468388,418
568	4188410,435	468404,543
589	4188429,837	468380,225
586	4188409,646	468364,113
ЗУ255		
567	4188430,627	468420,655
580	4188450,818	468436,766
591	4188470,203	468412,448
588	4188450,012	468396,336
ЗУ257		
572	4188470,993	468452,878
571	4188491,184	468468,990
593	4188510,603	468444,685
590	4188490,395	468428,573
ЗУ259		
578	4188511,376	468485,115
577	4188534,457	468503,519
594	4188541,327	468471,186
595	4188538,337	468466,821
592	4188530,795	468460,797
ЗУ260		
596	4188338,942	468288,495
597	4188358,243	468264,300

Номер точки	Координаты	
	Х, м	У, м
598	4188338,153	468248,065
599	4188321,875	468268,472
600	4188322,665	468275,485
ЗУ271		
598	4188338,153	468248,065
597	4188358,243	468264,300
601	4188377,746	468239,858
602	4188361,469	468226,862
603	4188354,447	468227,644
ЗУ263		
604	4188379,325	468320,718
605	4188399,517	468336,830
606	4188418,515	468313,033
607	4188398,425	468296,784
ЗУ274		
607	4188398,425	468296,784
606	4188418,515	468313,033
608	4188438,337	468288,207
609	4188418,129	468272,095
ЗУ266		
610	4188439,900	468369,053
611	4188460,091	468385,179
612	4188478,787	468361,739
613	4188458,697	468345,503
ЗУ277		
613	4188458,697	468345,503
612	4188478,787	468361,739
614	4188498,895	468336,556
615	4188478,703	468320,430
ЗУ269		
616	4188500,474	468417,416
617	4188520,665	468433,514
618	4188537,766	468409,415
619	4188518,969	468394,223
ЗУ280		
619	4188518,969	468394,223
618	4188537,766	468409,415
620	4188556,731	468382,695
621	4188539,278	468368,779
ЗУ261		
596	4188338,942	468288,495
622	4188352,818	468299,556
623	4188357,017	468299,035
624	4188358,193	468297,498

Номер точки	Координаты	
	Х, м	У, м
625	4188362,191	468300,764
626	4188378,334	468280,535
597	4188358,243	468264,300
3У272		
597	4188358,243	468264,300
626	4188378,334	468280,535
627	4188397,938	468255,970
601	4188377,746	468239,858
3У264		
605	4188399,517	468336,830
628	4188419,708	468352,955
629	4188438,606	468329,268
606	4188418,515	468313,033
3У275		
606	4188418,515	468313,033
629	4188438,606	468329,268
630	4188458,512	468304,319
608	4188438,337	468288,207
3У267		
611	4188460,091	468385,179
631	4188480,282	468401,291
632	4188498,878	468377,988
612	4188478,787	468361,739
3У278		
612	4188478,787	468361,739
632	4188498,878	468377,988
633	4188519,086	468352,654
614	4188498,895	468336,556
3У262		
625	4188362,191	468300,764
634	4188366,071	468303,934
635	4188364,896	468305,416
636	4188365,366	468309,575
604	4188379,325	468320,718
607	4188398,425	468296,784
626	4188378,334	468280,535
3У273		
626	4188378,334	468280,535
607	4188398,425	468296,784
609	4188418,129	468272,095
627	4188397,938	468255,970
3У265		
628	4188419,708	468352,955
610	4188439,900	468369,053

Номер точки	Координаты	
	Х, м	У, м
613	4188458,697	468345,503
629	4188438,606	468329,268
3У276		
629	4188438,606	468329,268
613	4188458,697	468345,503
615	4188478,703	468320,430
630	4188458,512	468304,319
3У268		
631	4188480,282	468401,291
616	4188500,474	468417,416
619	4188518,969	468394,223
632	4188498,878	468377,988
3У279		
632	4188498,878	468377,988
619	4188518,969	468394,223
621	4188539,278	468368,779
633	4188519,086	468352,654
3У270		
620	4188556,731	468382,695
618	4188537,766	468409,415
617	4188520,665	468433,514
637	4188537,732	468447,155
638	4188547,156	468443,711
639	4188553,892	468411,954
640	4188558,898	468388,418
3У281		
641	4188387,103	468228,124
642	4188406,253	468204,135
643	4188386,700	468188,010
644	4188370,086	468208,554
645	4188370,825	468215,142
3У290		
643	4188386,700	468188,010
642	4188406,253	468204,135
646	4188427,133	468177,991
647	4188411,645	468164,817
648	4188405,161	468165,173
3У284		
649	4188427,486	468260,361
650	4188447,677	468276,487
651	4188466,054	468253,458
652	4188446,115	468237,017
3У293		
652	4188446,115	468237,017

Номер точки	Координаты	
	Х, м	У, м
651	4188466,054	468253,458
653	4188486,195	468228,234
654	4188466,508	468211,477
3У287		
655	4188488,060	468308,710
656	4188508,268	468324,822
657	4188525,856	468302,781
658	4188505,916	468286,340
3У296		
658	4188505,916	468286,340
657	4188525,856	468302,781
659	4188545,258	468278,463
660	4188525,570	468261,720
3У282		
641	4188387,103	468228,124
661	4188407,294	468244,250
662	4188426,192	468220,576
642	4188406,253	468204,135
3У291		
642	4188406,253	468204,135
662	4188426,192	468220,576
663	4188446,820	468194,734
646	4188427,133	468177,991
3У285		
650	4188447,677	468276,487
664	4188467,869	468292,585
665	4188485,977	468269,886
651	4188466,054	468253,458
3У294		
651	4188466,054	468253,458
665	4188485,977	468269,886
666	4188505,883	468244,963
653	4188486,195	468228,234
3У288		
656	4188508,268	468324,822
667	4188528,443	468340,933
668	4188545,779	468319,209
657	4188525,856	468302,781
3У297		
657	4188525,856	468302,781
668	4188545,779	468319,209
669	4188564,945	468295,206
659	4188545,258	468278,463
3У283		

Номер точки	Координаты	
	Х, м	У, м
661	4188407,294	468244,250
649	4188427,486	468260,361
652	4188446,115	468237,017
662	4188426,192	468220,576
3У292		
662	4188426,192	468220,576
652	4188446,115	468237,017
654	4188466,508	468211,477
663	4188446,820	468194,734
3У286		
664	4188467,869	468292,585
655	4188488,060	468308,710
658	4188505,916	468286,340
665	4188485,977	468269,886
3У295		
665	4188485,977	468269,886
658	4188505,916	468286,340
660	4188525,570	468261,720
666	4188505,883	468244,963
3У289		
670	4188569,447	468338,724
668	4188545,779	468319,209
667	4188528,443	468340,933
671	4188555,286	468362,356
672	4188566,138	468354,383
3У298		
668	4188545,779	468319,209
670	4188569,447	468338,724
673	4188575,915	468308,271
674	4188574,688	468303,495
669	4188564,945	468295,206
3У39		
675	4187887,457	468805,881
676	4187888,247	468812,907
677	4187904,524	468825,904
678	4187923,926	468801,585
679	4187903,785	468785,432
3У41		
680	4187903,785	468785,418
679	4187903,785	468785,432
678	4187923,926	468801,585
681	4187943,345	468777,267
682	4187927,050	468764,284
683	4187920,029	468765,066

Номер точки	Координаты	
	Х, м	У, м
ЗУ35		
684	4187887,507	468970,085
685	4187907,682	468986,211
686	4187927,084	468961,892
687	4187906,893	468945,781
ЗУ36		
688	4188138,708	469111,591
689	4188152,667	469122,735
690	4188159,672	469121,939
691	4188175,815	469101,724
692	4188158,110	469087,272
ЗУ38		
692	4188158,110	469087,272
691	4188175,815	469101,724
693	4188192,260	469081,124
694	4188191,471	469074,098
695	4188177,495	469062,954
ЗУ40		
696	4188187,204	469051,508
697	4188201,163	469062,652
698	4188208,185	469061,856
699	4188224,446	469041,490
700	4188206,606	469027,190
ЗУ43		
700	4188206,606	469027,190
699	4188224,446	469041,490
701	4188240,757	469021,042
702	4188239,967	469014,015
703	4188226,025	469002,885
ЗУ37		
704	4187855,238	468845,556
705	4187875,430	468861,668
706	4187894,848	468837,349
707	4187878,554	468824,366
708	4187871,516	468825,149
ЗУ27		
709	4187838,306	469100,214
710	4187848,939	469136,884
711	4187851,895	469139,258
712	4187871,297	469114,953
713	4187846,637	469095,260
ЗУ28		
714	4187858,951	469171,399
715	4187863,973	469188,705

Номер точки	Координаты	
	Х, м	У, м
716	4187872,876	469195,800
717	4187892,278	469171,495
718	4187888,717	469168,682
719	4187872,087	469155,383
ЗУ31		
720	4187932,661	469203,719
721	4187935,483	469213,709
722	4187973,598	469202,977
723	4187972,792	469195,965
724	4187952,063	469179,414
ЗУ26		
710	4187848,939	469136,884
714	4187858,951	469171,399
719	4187872,087	469155,383
711	4187851,895	469139,258
ЗУ29		
725	4187872,876	469195,814
726	4187893,068	469211,925
727	4187912,470	469187,607
717	4187892,278	469171,495
716	4187872,876	469195,800
ЗУ30		
726	4187893,068	469211,925
728	4187905,784	469222,081
721	4187935,483	469213,709
720	4187932,661	469203,719
729	4187912,453	469187,607
ЗУ42		
730	4187983,728	468809,504
731	4187964,309	468833,822
732	4187984,517	468849,934
733	4188003,902	468825,615
ЗУ19		
734	4187695,840	469297,795
735	4187767,216	469376,116
736	4187944,722	469547,197
737	4187951,559	469547,869
738	4187934,173	469475,765
21	4187929,604	469456,785
20	4187921,658	469423,834
34	4187878,672	469245,494
ЗУ1		
739	4187080,757	469838,634
740	4187157,726	469768,575

Номер точки	Координаты	
	Х, м	У, м
741	4187051,528	469652,197
742	4186998,110	469728,968
743	4186998,110	469728,982
744	4186990,937	469739,329
745	4186990,433	469739,988
746	4186993,709	469743,515
747	4187078,708	469836,397
3У2		
748	4187164,983	469931,105
749	4187242,238	469861,333
750	4187174,558	469787,060
751	4187097,589	469857,120
3У3		
752	4187356,802	470141,655
753	4187440,927	470054,399
754	4187259,372	469879,545
755	4187181,832	469949,591
3У4		
756	4187447,949	470241,687
757	4187538,155	470148,036
758	4187458,918	470071,746
759	4187373,684	470160,168
3У5		
760	4187355,727	469466,391
761	4187115,529	469685,244
762	4187176,238	469751,777
763	4187416,352	469533,061
3У6		
764	4187433,234	469551,492
765	4187193,053	469770,263
766	4187260,783	469844,549
767	4187500,595	469625,408
3У7		
768	4187618,820	469740,029
769	4187683,745	469802,527
770	4187458,313	470036,435
771	4187393,439	469973,964
3У10		
772	4187434,813	469516,208
773	4187569,383	469393,628
774	4187540,507	469362,008
775	4187406,037	469484,561
3У12		
776	4187519,140	469608,638

Номер точки	Координаты	
	Х, м	У, м
777	4187751,896	469396,428
778	4187684,585	469322,525
779	4187451,712	469534,639
3У14		
780	4187926,815	469564,585
781	4187847,662	469488,267
782	4187629,000	469715,134
783	4187708,204	469791,383
3У13		
784	4187537,114	469626,067
785	4187541,683	469630,500
786	4187616,519	469703,057
787	4187618,115	469704,691
788	4187688,499	469631,694
789	4187612,756	469557,105
3У17		
790	4187483,108	469349,890
791	4187655,642	469293,691
792	4187789,473	469255,224
108	4187789,456	469255,210
99	4187723,675	469027,876
98	4187713,999	469020,054
793	4187466,897	469325,695
3У299		
741	4187051,528	469652,197
740	4187157,726	469768,575
739	4187080,757	469838,634
794	4187087,527	469846,073
795	4187171,803	469769,261
796	4187057,424	469643,730
3У300		
797	4187171,703	469938,475
798	4187256,298	469862,006
799	4187181,865	469780,404
750	4187174,558	469787,060
749	4187242,238	469861,333
748	4187164,983	469931,105
3У301		
754	4187259,372	469879,545
753	4187440,927	470054,399
752	4187356,802	470141,655
800	4187363,572	470149,066
801	4187454,937	470054,166
802	4187266,831	469872,807

Номер точки	Координаты	
	Х, м	У, м
ЗУ302		
758	4187458,918	470071,746
757	4187538,155	470148,036
803	4187544,959	470140,969
804	4187465,772	470064,637
ЗУ304		
761	4187115,529	469685,244
760	4187355,727	469466,391
805	4187349,058	469459,076
806	4187108,844	469677,915
ЗУ305		
807	4187423,054	469540,431
763	4187416,352	469533,061
762	4187176,238	469751,777
808	4187182,890	469759,064
ЗУ306		
766	4187260,783	469844,549
809	4187260,783	469844,563
810	4187267,452	469851,878
811	4187507,280	469632,751
767	4187500,595	469625,408
ЗУ307		
771	4187393,439	469973,964
768	4187618,820	469740,029
812	4187611,681	469733,154
813	4187386,266	469967,061
ЗУ308		
814	4187678,487	469797,463
769	4187683,745	469802,527
770	4187458,313	470036,435
815	4187458,313	470036,462
816	4187465,419	470043,297
817	4187690,918	469809,430
ЗУ309		
7	4187421,979	469385,558
4	4187367,116	469441,771
5	4187398,932	469476,766
818	4187398,932	469476,780
819	4187391,692	469483,436
820	4187329,824	469415,586
1	4187340,222	469412,196
2	4187356,920	469430,641
3	4187391,104	469395,604
ЗУ310		

Номер точки	Координаты	
	Х, м	У, м
821	4187398,680	469491,259
822	4187434,275	469530,111
823	4187576,086	469400,970
773	4187569,383	469393,628
772	4187434,813	469516,208
775	4187406,037	469484,561
824	4187406,021	469484,561
ЗУ311		
825	4187669,097	469305,439
826	4187664,915	469306,633
827	4187576,153	469387,452
828	4187582,788	469394,822
829	4187674,422	469311,354
ЗУ311		
826	4187664,915	469306,633
830	4187664,612	469306,894
831	4187576,153	469387,466
6	4187539,886	469347,159
832	4187659,556	469308,170
ЗУ312		
777	4187751,896	469396,428
776	4187519,140	469608,638
779	4187451,712	469534,639
833	4187444,371	469541,323
834	4187518,384	469622,526
835	4187758,548	469403,742
ЗУ313		
836	4187529,521	469632,998
837	4187529,555	469633,053
838	4187611,328	469711,745
787	4187618,115	469704,691
786	4187616,519	469703,057
785	4187541,683	469630,500
784	4187537,114	469626,067
ЗУ316		
839	4187685,207	469300,828
840	4187760,110	469383,019
33	4187948,065	469564,159
841	4187953,995	469558,025
737	4187951,559	469547,869
736	4187944,722	469547,197
735	4187767,216	469376,116
734	4187695,840	469297,795
ЗУ317		

Номер точки	Координаты	
	Х, м	У, м
842	4187951,576	469547,965
841	4187953,995	469558,025
33	4187948,065	469564,159
32	4187955,540	469564,406
843	4187982,417	469567,096
844	4188006,304	469569,457
845	4188030,191	469571,831
13	4188063,317	469574,905
12	4188079,024	469576,456
11	4188085,172	469582,920
846	4188085,189	469582,906
97	4188099,114	469568,523
847	4188090,497	469559,466
848	4188098,896	469492,178
849	4188100,761	469472,773
850	4188108,185	469374,689
851	4188115,442	469269,785
852	4188141,194	469170,987
853	4188141,614	469170,438
854	4188118,936	469176,944
855	4188107,581	469220,914
856	4188107,564	469220,928
857	4188107,598	469220,914
57	4188095,637	469266,546
56	4188094,361	469283,454
858	4188091,068	469326,285
41	4188088,817	469358,824
40	4188088,128	469373,166
39	4188088,095	469374,332
859	4188087,540	469407,256
860	4188085,088	469408,010
861	4188081,275	469461,368
862	4188080,452	469472,238
863	4188064,090	469470,563
27	4188034,257	469467,517
25	4187998,947	469463,894
22	4187964,460	469460,367
21	4187929,604	469456,785
738	4187934,173	469475,765
864	4187959,673	469478,413
865	4187983,560	469480,774

Номер точки	Координаты	
	Х, м	У, м
866	4188007,447	469483,134
867	4188031,334	469485,481
868	4188055,238	469487,814
869	4188079,091	469490,188
870	4188075,815	469525,047
871	4188072,556	469559,877
872	4188048,653	469557,531
873	4188024,782	469555,170
874	4188000,895	469552,823
875	4187977,025	469550,463
876	4187953,121	469548,116
3У18		
117	4187747,662	469056,833
116	4187758,145	469092,542
115	4187767,854	469126,166
114	4187777,563	469159,789
113	4187787,189	469193,439
877	4187844,890	469176,779
878	4187844,874	469176,724
879	4187805,482	469040,955
880	4187805,448	469040,872
3У314		
881	4187622,062	469722,312
882	4187701,316	469798,520
783	4187708,204	469791,383
782	4187629,000	469715,134
883	4187628,966	469715,148
3У24		
29	4188024,094	469427,155
27	4188034,257	469467,517
863	4188064,090	469470,563
884	4188064,258	469459,323
885	4188055,506	469417,288
3У25		
886	4188064,241	469459,241
884	4188064,258	469459,323
863	4188064,090	469470,563
862	4188080,452	469472,238
887	4188081,292	469461,382