



**МИНИСТЕРСТВО  
СТРОИТЕЛЬСТВА  
НОВОСИБИРСКОЙ ОБЛАСТИ**

**ПРИКАЗ**

15.05.2023

№ 84-НПА

г. Новосибирск

**Об утверждении проекта межевания территории садового некоммерческого товарищества «Каменский оазис» в границах Каменского сельсовета Новосибирского района Новосибирской области**

В соответствии со статьями 43, 46 Градостроительного кодекса Российской Федерации, Законом Новосибирской области от 18.12.2015 № 27-ОЗ «О перераспределении полномочий между органами местного самоуправления муниципальных образований Новосибирской области и органами государственной власти Новосибирской области и внесении изменения в статью 3 Закона Новосибирской области «Об отдельных вопросах организации местного самоуправления в Новосибирской области», постановлением Правительства Новосибирской области от 29.02.2016 № 57-п «Об установлении Порядка взаимодействия между органами местного самоуправления муниципальных образований Новосибирской области и министерством строительства Новосибирской области при реализации ими перераспределенных полномочий», Положением о министерстве строительства Новосибирской области, утвержденным постановлением Правительства Новосибирской области от 02.10.2014 № 398-п, **п р и к а з ы в а ю**:

1. Утвердить прилагаемый проект межевания территории садового некоммерческого товарищества «Каменский оазис» в границах Каменского сельсовета Новосибирского района Новосибирской области (далее – документация по планировке территории).

2. Управлению архитектуры и градостроительства министерства строительства Новосибирской области (Савонина Е.Г.):

1) направить утвержденную документацию по планировке территории в администрацию Новосибирского района Новосибирской области в течение пяти рабочих дней со дня утверждения документации по планировке территории для официального опубликования и размещения на официальном сайте муниципального образования в информационно-телекоммуникационной сети Интернет;

2) совместно с отделом информационного обеспечения министерства строительства Новосибирской области (Ибрагимов Г.Г.) обеспечить размещение настоящего приказа на официальном сайте министерства строительства Новосибирской области в информационно-телекоммуникационной сети Интернет в течение семи дней со дня его принятия.

3. Контроль за исполнением настоящего приказа возложить на заместителя министра – главного архитектора Новосибирской области министерства строительства Новосибирской области Фаткина И.Ю.

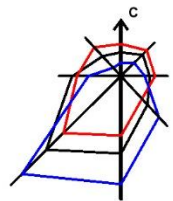
Министр

А.В. Колмаков

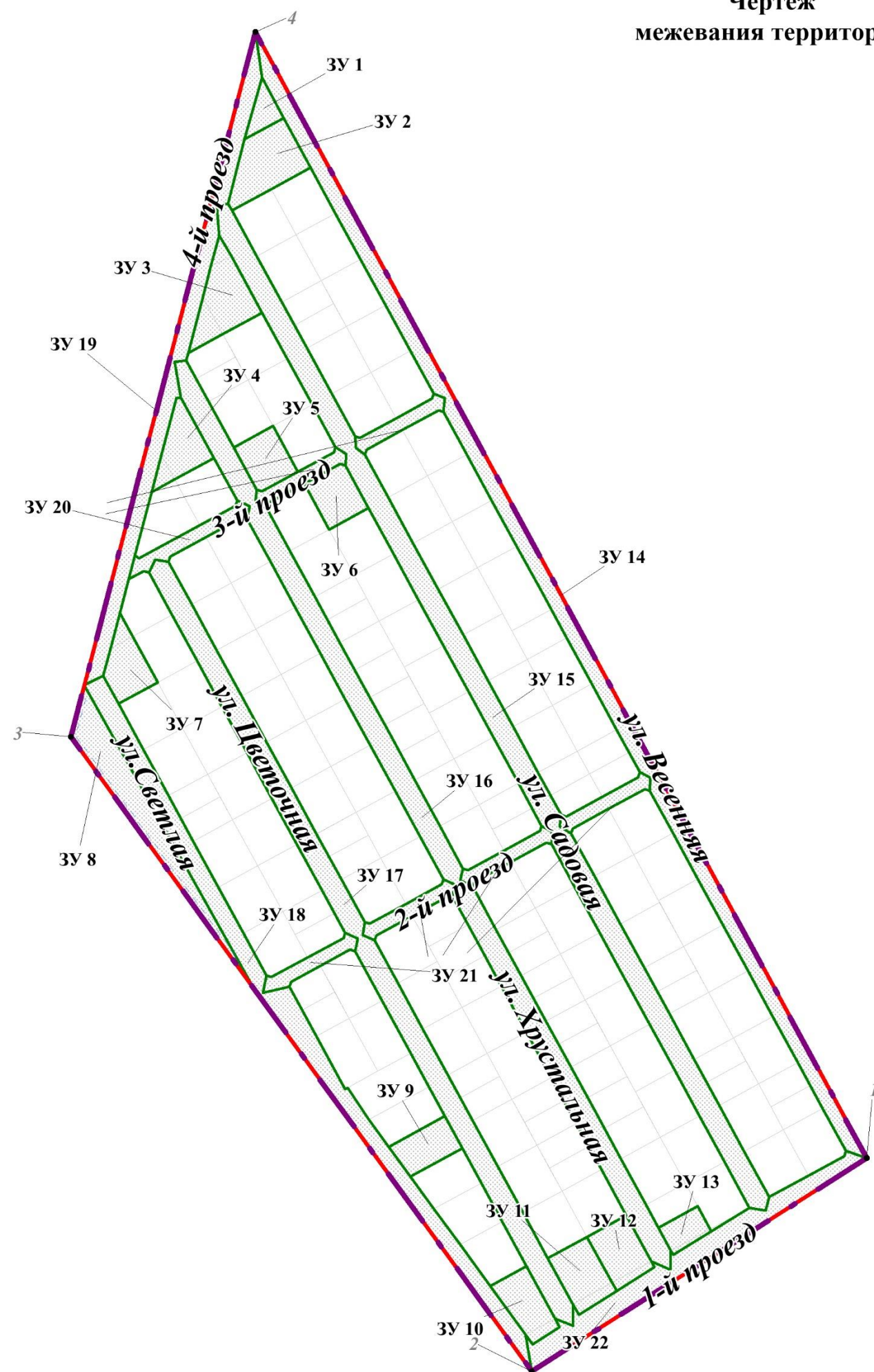
УТВЕРЖДЕН  
приказом министерства  
строительства Новосибирской  
области  
от 15.05.2023 № 84-НПА

Проект межевания территории садового некоммерческого товарищества  
«Каменский оазис» в границах Каменского сельсовета Новосибирского района  
Новосибирской области

1. Чертеж межевания территории (приложение № 1).
2. Текстовая часть проекта межевания территории (приложение № 2).



### Чертеж межевания территории







### ПРИЛОЖЕНИЕ 1

к проекту межевания территории садового некоммерческого товарищества «Каменский оазис» в границах Каменского сельсовета Новосибирского района Новосибирской области

#### Условные обозначения:

Границы:

-  - границы существующих элементов планировочной структуры
-  - красные линии, утверждаемые проектом межевания территории
-  - линии отступа от красных линий в целях определения мест допустимого размещения зданий, строений, сооружений
-  - граница образуемых земельных участков

**ЗУ 1** - условный номер образуемого земельного участка

**1** - номер характерной точки границы территории, в отношении которой утвержден проект межевания

#### Примечания:

1. Земельные участки, в отношении которых предполагаются их резервирование и (или) изъятие для государственных или муниципальных нужд отсутствуют.
2. Границы публичных сервитутов отсутствуют.

ПРИЛОЖЕНИЕ № 2  
к проекту межевания  
территории садового  
некоммерческого товарищества  
«Каменский оазис» в границах  
Каменского сельсовета  
Новосибирского района  
Новосибирской области

## 2. Текстовая часть проекта межевания территории

Красные линии установлены в связи с образованием земельных участков, расположенных в границах территории, применительно к которой не предусматривается осуществление деятельности по комплексному и устойчивому развитию территории, при условии, что такое установление влечет за собой исключительно изменение границ территории общего пользования.

В границах проекта межевания территории отсутствуют границы лесничеств, участковых лесничеств, лесных кварталов, лесотаксационных выделов или частей лесотаксационных выделов.

Постановлением Правительства Новосибирской области от 28.12.2011 № 608-п «О введении в действие местной системы координат Новосибирской области» на территории Новосибирской области установлена местная система координат Новосибирской области, используемая для введения Единого государственного реестра недвижимости.

Таблица №1

**СВЕДЕНИЯ**  
о границах территории, в отношении которой  
утвержден проект межевания

№ точки	Координаты	
	X	Y
1	495318,45	4204869,56
2	495175,33	4204644,57
3	495601,21	4204335,03
4	496074,18	4204459,02

**СВЕДЕНИЯ**  
об образуемых земельных участках

Условный номер земельного участка на чертеже	Учетный номер кадастрового квартала	Вид разрешенного использования образуемого земельного участка	Площадь образуемого земельного участка, га	Адрес земельного участка	Возможные способы образования земельного участка
1	2	3	4	5	6
ЗУ 1	54:19:120701	Ведение дачного хозяйства	0,0461	Российская Федерация, Новосибирская область, Новосибирский район, Каменский сельсовет	Раздел земельного участка с кадастровым номером 54:19:120701:5330
ЗУ 2	54:19:120701	Ведение дачного хозяйства	0,1789	Российская Федерация, Новосибирская область, Новосибирский район, Каменский сельсовет	Раздел земельного участка с кадастровым номером 54:19:120701:5330
ЗУ 3	54:19:120701	Ведение дачного хозяйства	0,1699	Российская Федерация, Новосибирская область, Новосибирский район, Каменский сельсовет	Перераспределение земельных участков с кадастровыми номерами 54:19:120701:9013 и 54:19:120701:5330
ЗУ 4	54:19:120701	Ведение дачного хозяйства	0,1197	Российская Федерация, Новосибирская область,	Перераспределение земельных

				Новосибирский район, Каменский сельсовет	участков с кадастровыми номерами 54:19:120701:9032 и 54:19:120701:5330
ЗУ 5	54:19:120701	Ведение дачного хозяйства	0,1049	Российская Федерация, Новосибирская область, Новосибирский район, Каменский сельсовет	Раздел земельного участка с кадастровым номером 54:19:120701:5330
ЗУ 6	54:19:120701	Ведение дачного хозяйства	0,1049	Российская Федерация, Новосибирская область, Новосибирский район, Каменский сельсовет	Раздел земельного участка с кадастровым номером 54:19:120701:5330
ЗУ 7	54:19:120701	Ведение дачного хозяйства	0,1116	Российская Федерация, Новосибирская область, Новосибирский район, Каменский сельсовет	Перераспределение земельных участков с кадастровыми номерами 54:19:120701:9053 и 54:19:120701:5330
ЗУ 8	54:19:120701	Ведение дачного хозяйства	0,2863	Российская Федерация, Новосибирская область, Новосибирский район, Каменский сельсовет	Раздел земельного участка с кадастровым номером 54:19:120701:5330
ЗУ 9	54:19:120701	Ведение дачного хозяйства	0,1013	Российская Федерация, Новосибирская область,	Раздел земельного участка с

				Новосибирский район, Каменский сельсовет	кадастровым номером 54:19:120701:5330
ЗУ 10	54:19:120701	Ведение дачного хозяйства	0,1170	Российская Федерация, Новосибирская область, Новосибирский район, Каменский сельсовет	Перераспределение земельных участков с кадастровыми номерами 54:19:120701:6109 и 54:19:120701:5330
ЗУ 11	54:19:120701	Ведение дачного хозяйства	0,1274	Российская Федерация, Новосибирская область, Новосибирский район, Каменский сельсовет	Перераспределение земельных участков с кадастровыми номерами 54:19:120701:6110и 54:19:120701:5330
ЗУ 12	54:19:120701	Ведение дачного хозяйства	0,1212	Российская Федерация, Новосибирская область, Новосибирский район, Каменский сельсовет	Перераспределение земельных участков с кадастровыми номерами 54:19:120701:6199и 54:19:120701:5330
ЗУ 13	54:19:120701	Ведение дачного хозяйства	0,0600	Российская Федерация, Новосибирская область, Новосибирский район, Каменский сельсовет	Перераспределение земельных участков с кадастровыми номерами 54:19:120701:14015



					и 54:19:120701:5330
ЗУ 14	54:19:120701	Земельные участки (территории) общего пользования	0,8800	Российская Федерация, Новосибирская область, Новосибирский район, Каменский сельсовет	Раздел земельного участка с кадастровым номером 54:19:120701:5330
ЗУ 15	54:19:120701	Земельные участки (территории) общего пользования	1,1314	Российская Федерация, Новосибирская область, Новосибирский район, Каменский сельсовет	Раздел земельного участка с кадастровым номером 54:19:120701:5330
ЗУ 16	54:19:120701	Земельные участки (территории) общего пользования	1,0102	Российская Федерация, Новосибирская область, Новосибирский район, Каменский сельсовет	Раздел земельного участка с кадастровым номером 54:19:120701:5330
ЗУ 17	54:19:120701	Земельные участки (территории) общего пользования	0,8596	Российская Федерация, Новосибирская область, Новосибирский район, Каменский сельсовет	Раздел земельного участка с кадастровым номером 54:19:120701:5330
ЗУ 18	54:19:120701	Земельные участки (территории) общего пользования	0,6596	Российская Федерация, Новосибирская область, Новосибирский район, Каменский сельсовет	Раздел земельного участка с кадастровым номером 54:19:120701:5330
ЗУ 19	54:19:120701	Земельные участки (территории) общего пользования	0,4638	Российская Федерация, Новосибирская область, Новосибирский район, Каменский сельсовет	Раздел земельного участка с кадастровым номером

					54:19:120701:5330
ЗУ 20	54:19:120701	Земельные участки (территории) общего пользования	0,2047	Российская Федерация, Новосибирская область, Новосибирский район, Каменский сельсовет	Раздел земельного участка с кадастровым номером 54:19:120701:5330
ЗУ 21	54:19:120701	Земельные участки (территории) общего пользования	0,2513	Российская Федерация, Новосибирская область, Новосибирский район, Каменский сельсовет	Раздел земельного участка с кадастровым номером 54:19:120701:5330
ЗУ 22	54:19:120701	Земельные участки (территории) общего пользования	0,3558	Российская Федерация, Новосибирская область, Новосибирский район, Каменский сельсовет	Раздел земельного участка с кадастровым номером 54:19:120701:5330

**СВЕДЕНИЯ**  
 об образуемых земельных участках, которые будут отнесены  
 к территориям общего пользования или имуществу общего пользования

Условный номер земельного участка на чертеже	Учетный номер кадастрового квартала	Вид разрешенного использования образуемого земельного участка	Площадь образуемого земельного участка, га	Адрес земельного участка	Возможные способы образования земельного участка
1	2	3	4	5	6
ЗУ 14	54:19:120701	Земельные участки (территории) общего пользования	0,8800	Российская Федерация, Новосибирская область, Новосибирский район, Каменский сельсовет	Раздел земельного участка с кадастровым номером 54:19:120701:5330
ЗУ 15	54:19:120701	Земельные участки (территории) общего пользования	1,1314	Российская Федерация, Новосибирская область, Новосибирский район, Каменский сельсовет	Раздел земельного участка с кадастровым номером 54:19:120701:5330
ЗУ 16	54:19:120701	Земельные участки (территории) общего пользования	1,0102	Российская Федерация, Новосибирская область, Новосибирский район, Каменский сельсовет	Раздел земельного участка с кадастровым номером 54:19:120701:5330

ЗУ 17	54:19:120701	Земельные участки (территории) общего пользования	0,8596	Российская Федерация, Новосибирская область, Новосибирский район, Каменский сельсовет	Раздел земельного участка с кадастровым номером 54:19:120701:5330
ЗУ 18	54:19:120701	Земельные участки (территории) общего пользования	0,6596	Российская Федерация, Новосибирская область, Новосибирский район, Каменский сельсовет	Раздел земельного участка с кадастровым номером 54:19:120701:5330
ЗУ 19	54:19:120701	Земельные участки (территории) общего пользования	0,4638	Российская Федерация, Новосибирская область, Новосибирский район, Каменский сельсовет	Раздел земельного участка с кадастровым номером 54:19:120701:5330
ЗУ 20	54:19:120701	Земельные участки (территории) общего пользования	0,2047	Российская Федерация, Новосибирская область, Новосибирский район, Каменский сельсовет	Раздел земельного участка с кадастровым номером 54:19:120701:5330
ЗУ 21	54:19:120701	Земельные участки (территории) общего пользования	0,2513	Российская Федерация, Новосибирская область, Новосибирский район, Каменский сельсовет	Раздел земельного участка с кадастровым номером 54:19:120701:5330
ЗУ 22	54:19:120701	Земельные участки	0,3558	Российская Федерация,	Раздел

		(территории) общего пользования		Новосибирская область, Новосибирский район, Каменский сельсовет	земельного участка с кадастровым номером 54:19:120701:5330
--	--	---------------------------------	--	---	---

Виды разрешенного использования указаны в соответствии с правилами землепользования застройки Каменского сельсовета Новосибирского района Новосибирской области, утвержденные решением Совета депутатов Каменского сельсовета Новосибирского района Новосибирской области от 22.10.2014 № 5 «Об утверждении правил землепользования и застройки Каменского сельсовета».

Схема образуемого земельного участка с условным номером ЗУ 1

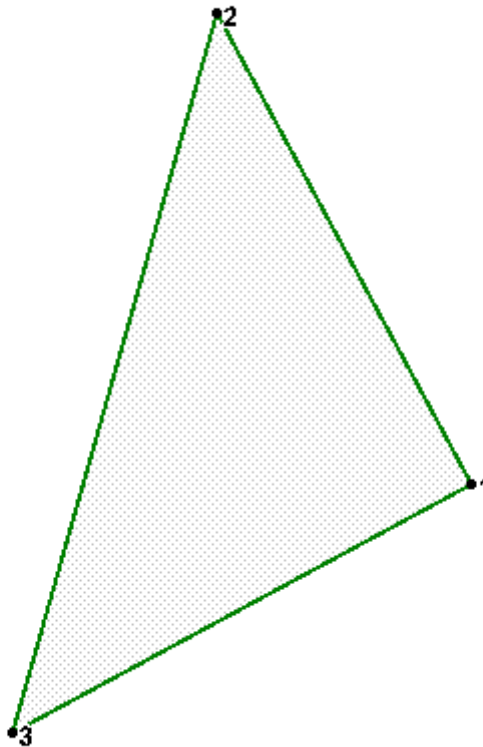


Таблица № 4

Каталог координат образуемого земельного участка с условным номером ЗУ 1

Номер точки	X	Y
1	496016,54	4204477,86
2	496043,61	4204463,28
3	496002,17	4204451,48

Схема образуемого земельного участка с условным номером ЗУ 2

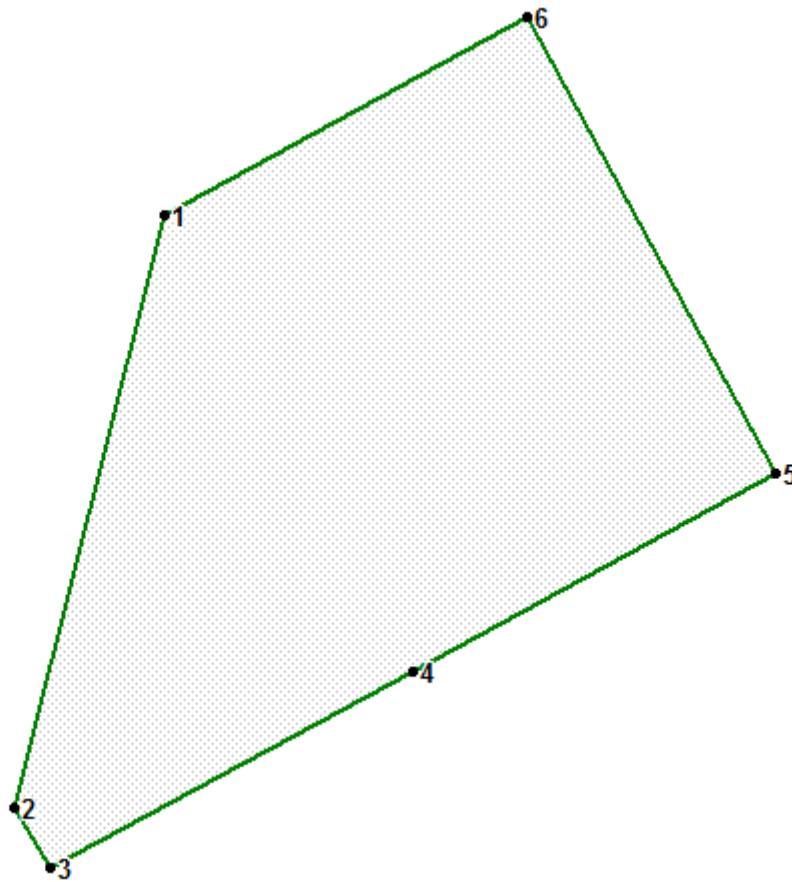


Таблица № 5

Каталог координат образуемого земельного участка с условным номером ЗУ 2

Номер точки	X	Y
1	496002,17	4204451,48
2	495958,92	4204440,51
3	495954,54	4204443,21
4	495968,90	4204469,59
5	495983,27	4204495,98
6	496016,54	4204477,86

Схема образуемого земельного участка с условным номером ЗУ 3

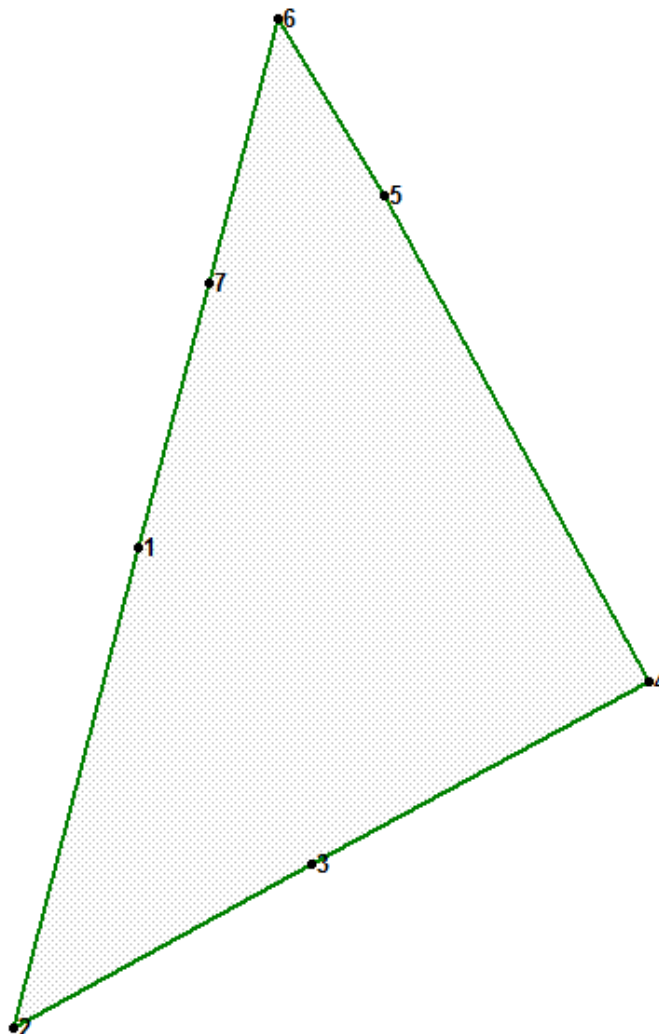


Таблица № 6

Каталог координат образуемого земельного участка с условным номером ЗУ 3

Номер точки	X	Y
1	495896,24	4204423,64
2	495858,68	4204413,77
3	495871,42	4204437,16
4	495885,79	4204463,54
5	495923,85	4204442,82
6	495937,69	4204434,54
7	495917,08	4204429,12



Схема образуемого земельного участка с условным номером ЗУ 4

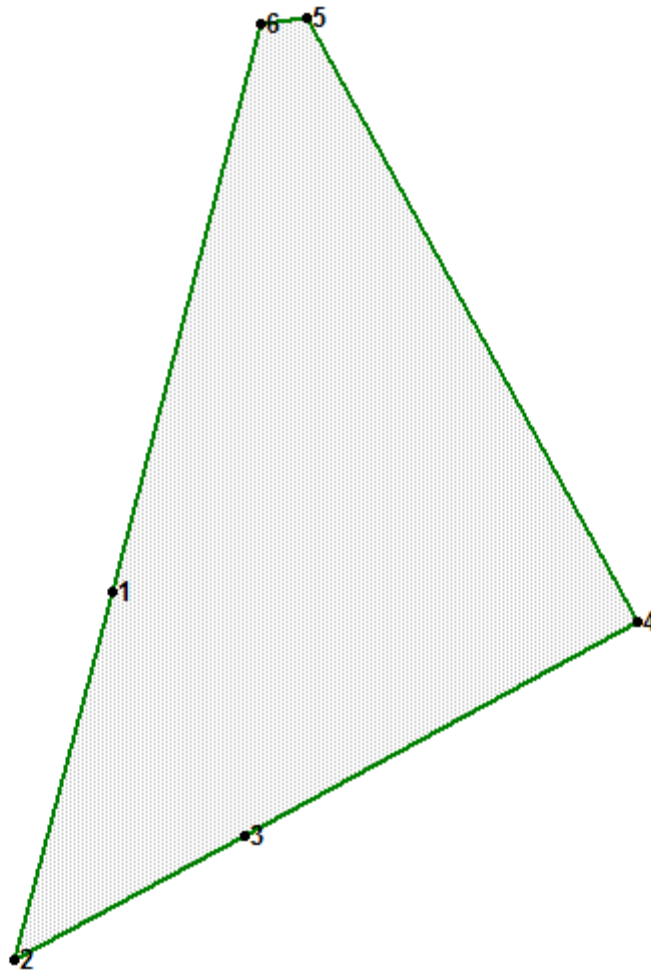


Таблица №7

Каталог координат образуемого земельного участка с условным номером ЗУ 4

Номер точки	X	Y
1	495790,32	4204395,81
2	495765,53	4204389,30
3	495773,94	4204404,73
4	495788,31	4204431,11
5	495829,01	4204408,95
6	495828,63	4204405,88

Схема образуемого земельного участка с условным номером ЗУ 5

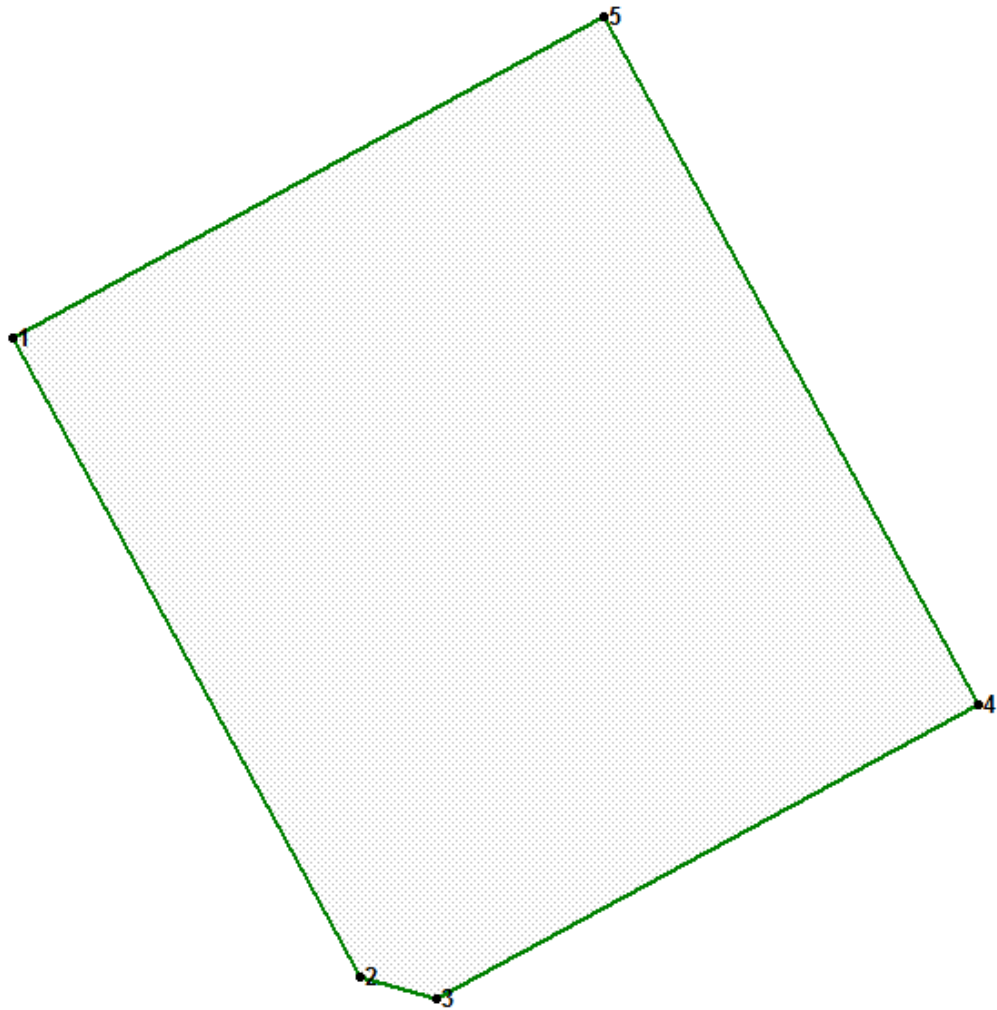


Таблица № 8

Каталог координат образуемого земельного участка с условным номером ЗУ 5

Номер точки	X	Y
1	495795,49	4204444,31
2	495766,91	4204459,87
3	495765,91	4204463,26
4	495779,08	4204487,45
5	495809,86	4204470,69

Схема образуемого земельного участка с условным номером ЗУ 6

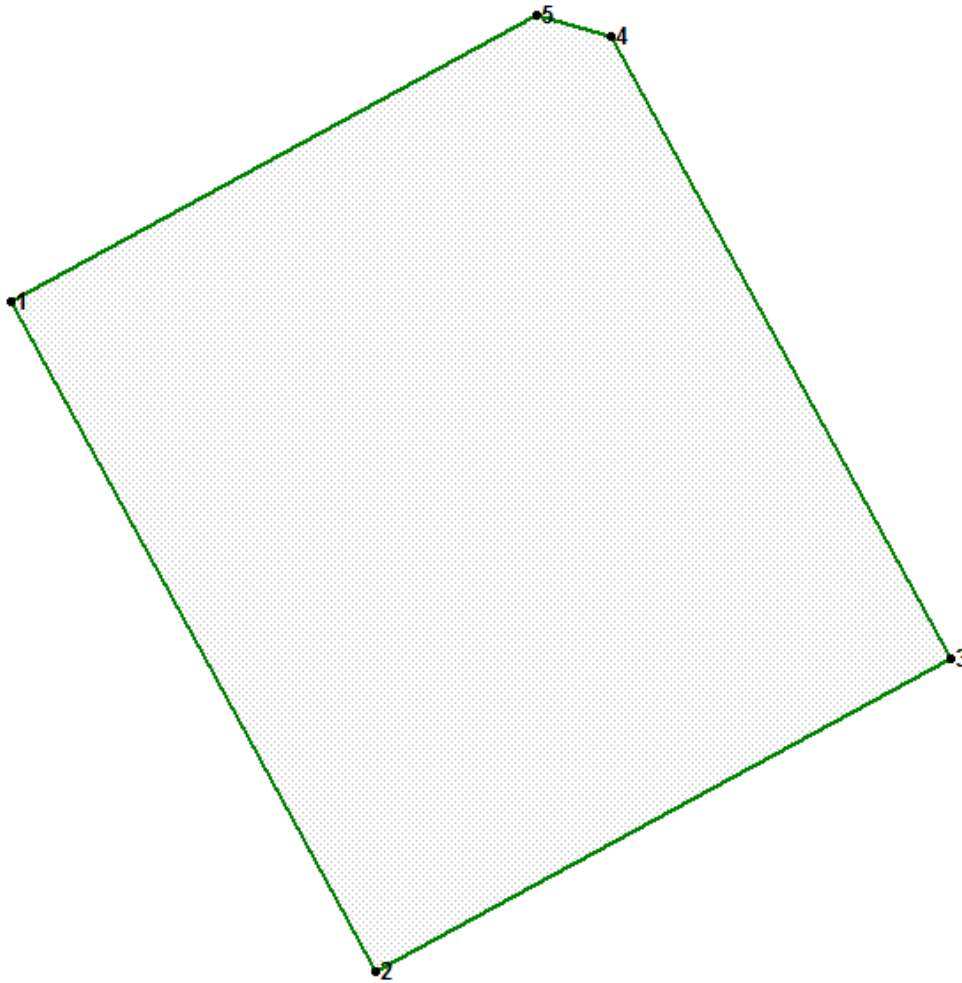


Таблица № 9

Каталог координат образуемого земельного участка с условным номером ЗУ 6

Номер точки	X	Y
1	495771,16	4204491,76
2	495740,38	4204508,53
3	495754,75	4204534,91
4	495783,33	4204519,34
5	495784,34	4204515,95

Схема образуемого земельного участка с условным номером ЗУ 7

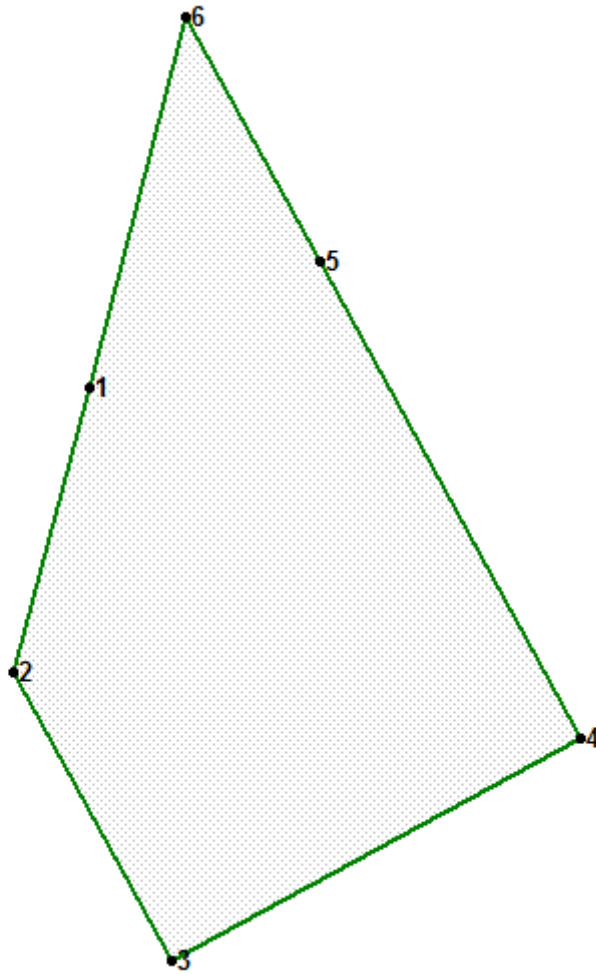


Таблица № 10

Каталог координат образуемого земельного участка с условным номером ЗУ 7

Номер точки	X	Y
1	495660,40	4204361,67
2	495642,02	4204356,84
3	495623,39	4204366,99
4	495637,76	4204393,37
5	495668,54	4204376,61
6	495684,39	4204367,98

Схема образуемого земельного участка с условным номером ЗУ 8

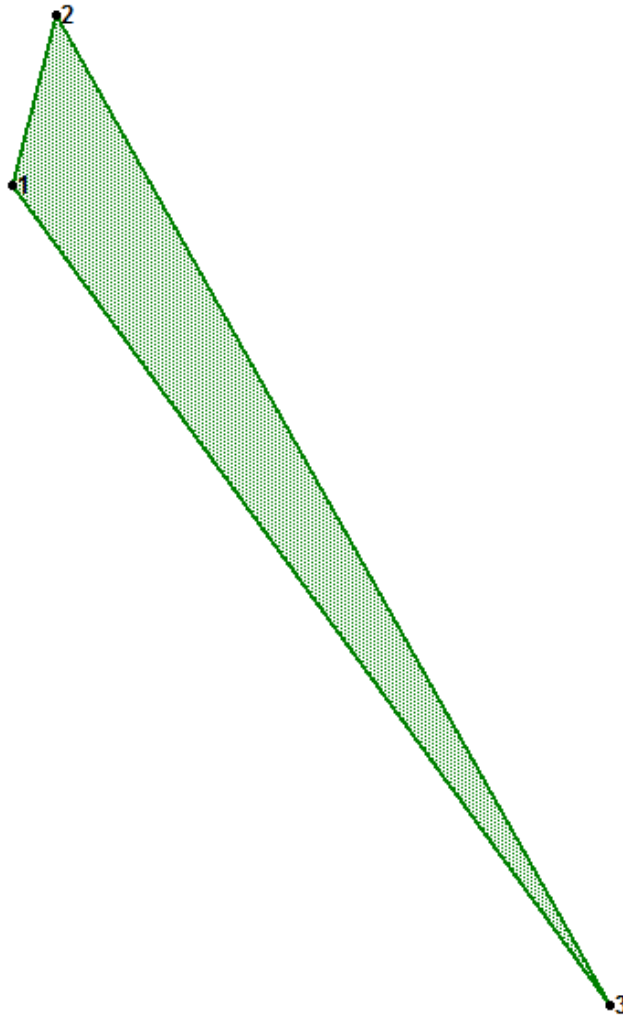


Таблица № 11

Каталог координат образуемого земельного участка с условным номером ЗУ 8

Номер точки	X	Y
1	495601,21	4204335,03
2	495635,83	4204344,07
3	495434,18	4204456,84

Схема образуемого земельного участка с условным номером ЗУ 9

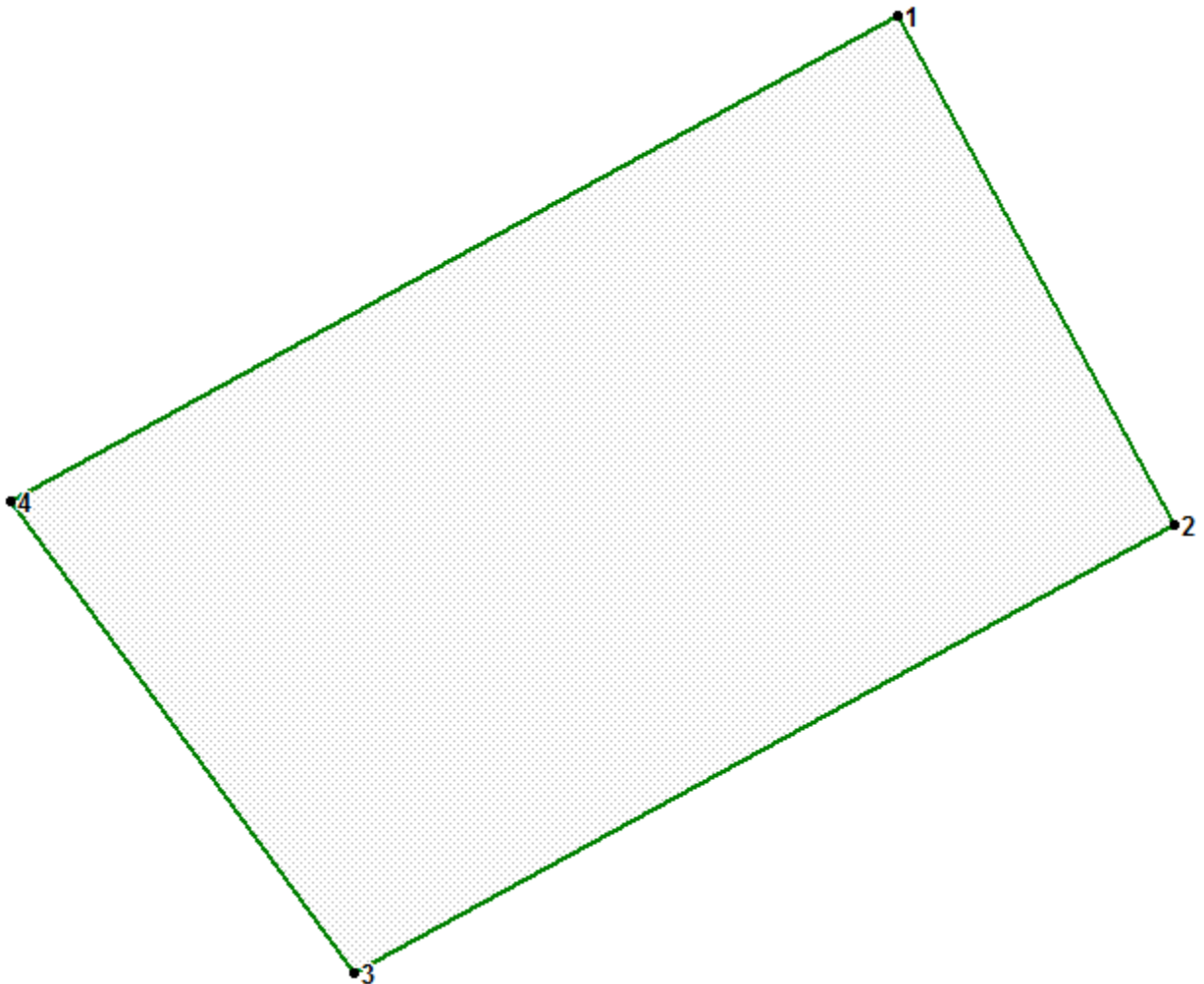


Таблица № 12

Каталог координат образуемого земельного участка с условным номером ЗУ 9

Номер точки	X	Y
1	495346,57	4204586,17
2	495325,03	4204597,90
3	495306,04	4204563,04
4	495326,05	4204548,47

Схема образуемого земельного участка с условным номером ЗУ 10

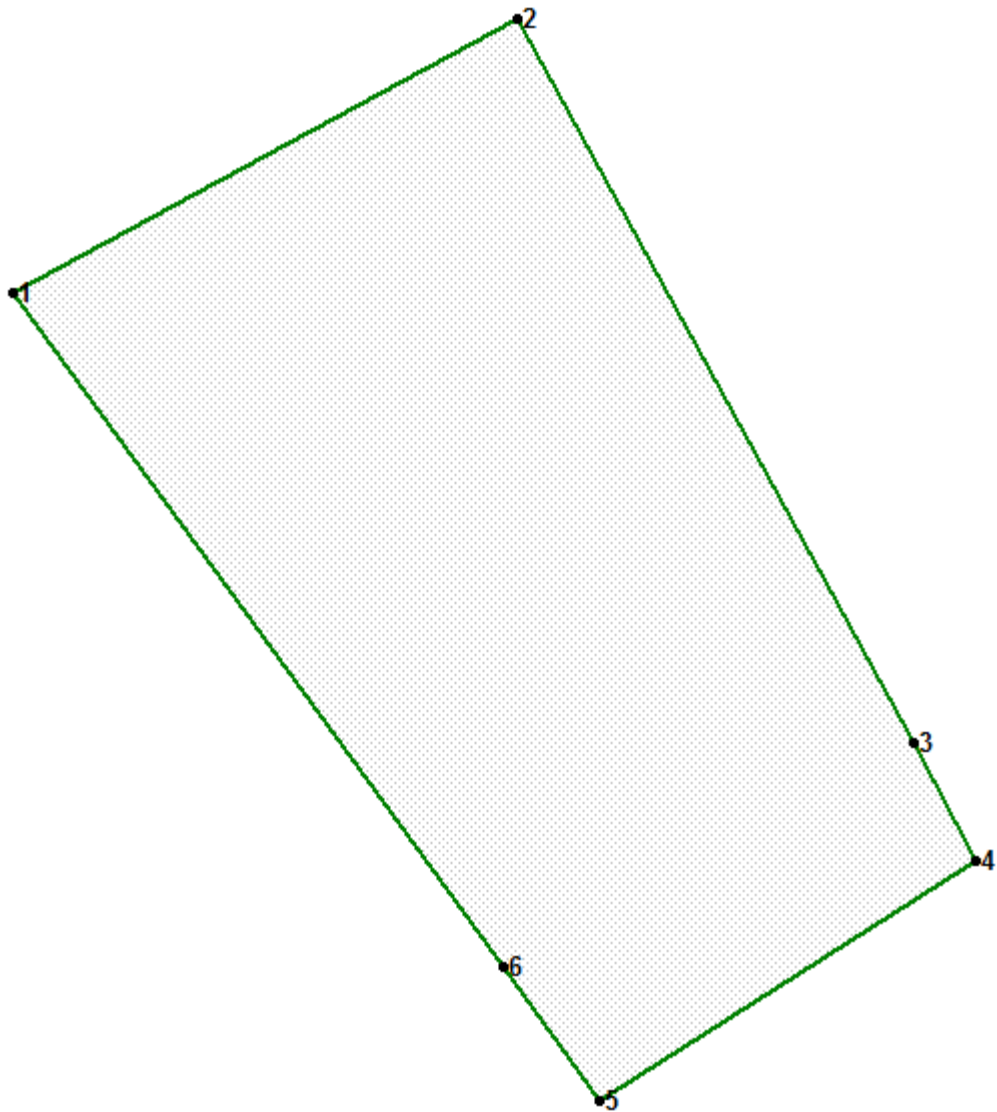


Таблица № 13

Каталог координат образуемого земельного участка с условным номером ЗУ 10

Номер точки	X	Y
1	495232,55	4204616,54
2	495245,88	4204641,01
3	495210,70	4204660,17
4	495204,97	4204663,23
5	495193,34	4204644,93
6	495199,89	4204640,32

Схема образуемого земельного участка с условным номером ЗУ 11

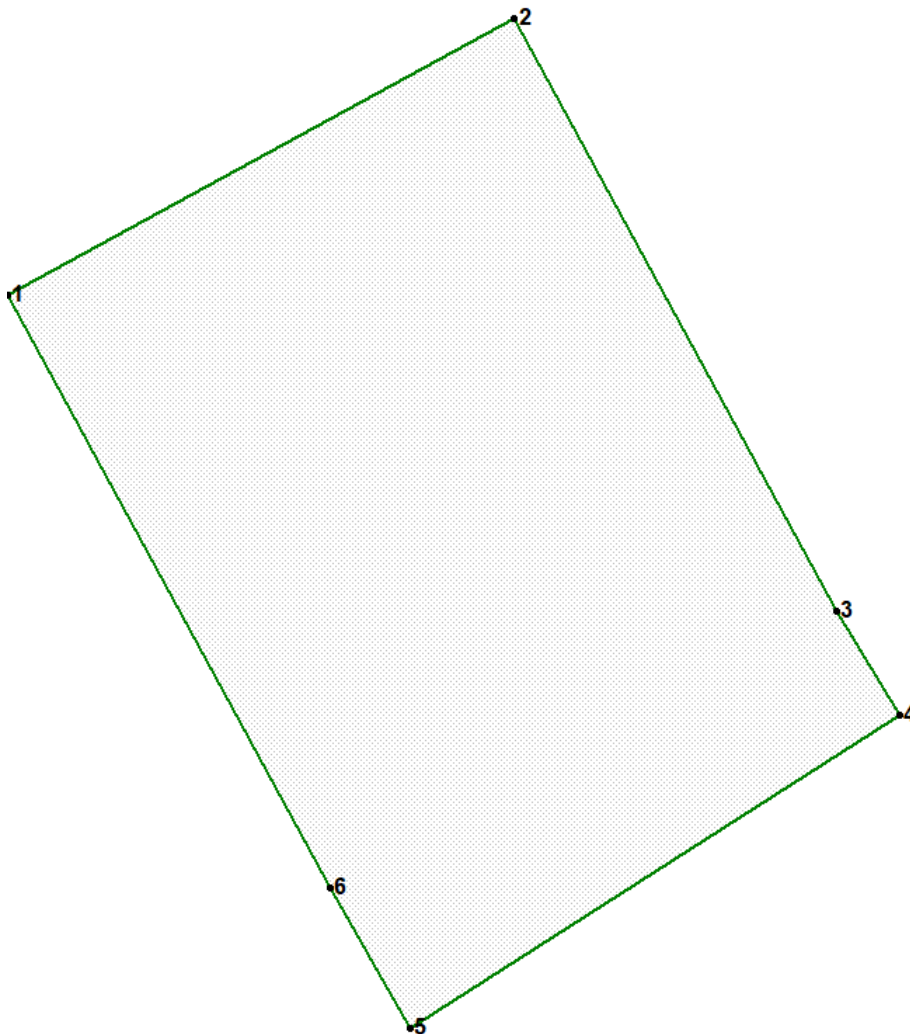


Таблица № 14

Каталог координат образуемого земельного участка с условным номером ЗУ 11

Номер точки	X	Y
1	495251,25	4204655,19
2	495265,61	4204681,57
3	495234,83	4204698,34
4	495229,40	4204701,63
5	495213,19	4204676,15
6	495220,47	4204671,95



Схема образуемого земельного участка с условным номером ЗУ 12

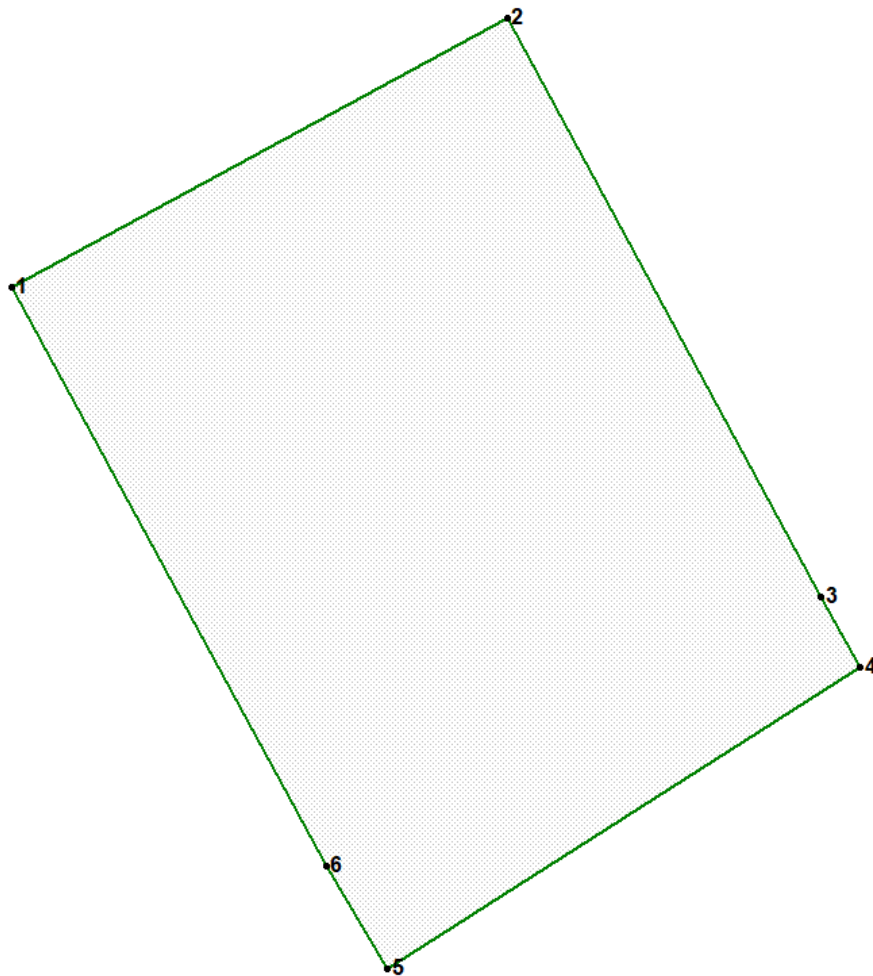
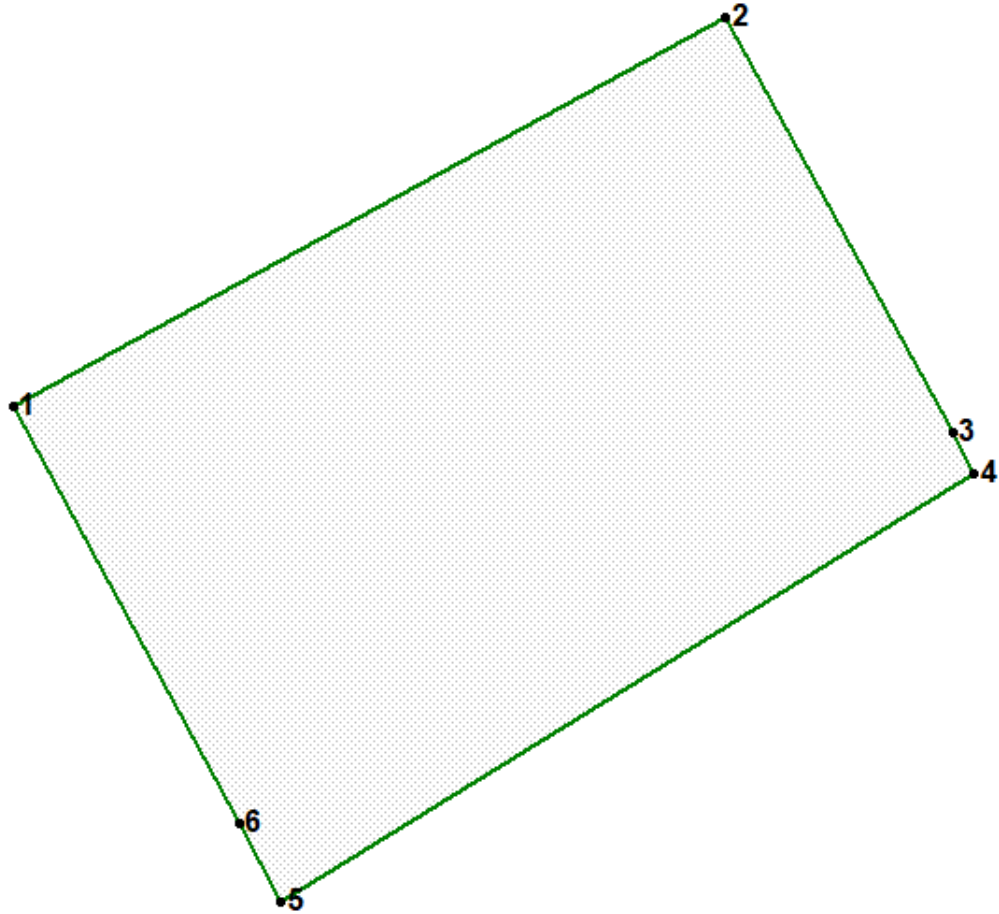


Таблица № 15

Каталог координат образуемого земельного участка с условным номером ЗУ 12

Номер точки	X	Y
1	495265,61	4204681,57
2	495279,98	4204707,96
3	495249,20	4204724,72
4	495245,41	4204726,80
5	495229,40	4204701,63
6	495234,83	4204698,34

Схема образуемого земельного участка с условным номером ЗУ 13



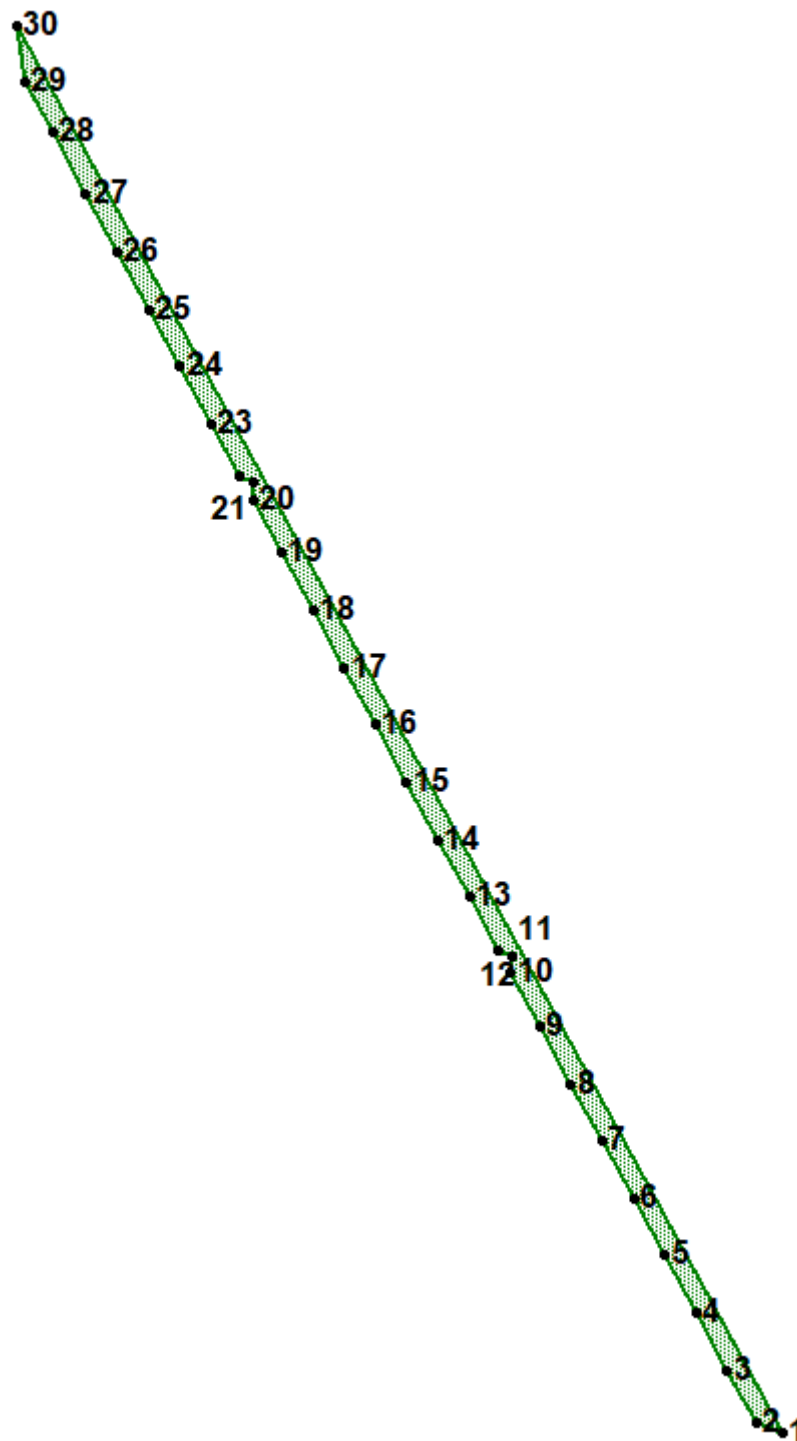
/

Таблица № 16

Каталог координат образуемого земельного участка с условным номером ЗУ 13

Номер точки	X	Y
1	495271,77	4204729,55
2	495286,15	4204755,92
3	495270,76	4204764,30
4	495269,30	4204765,10
5	495253,48	4204739,48
6	495256,39	4204737,91


Схема образуемого земельного участка с условным номером ЗУ 14



## Каталог координат образуемого земельного участка с условным номером ЗУ 14

Номер точки	X	Y
1	495318,45	4204869,56
2	495323,25	4204855,44
3	495351,83	4204839,87
4	495382,61	4204823,10
5	495413,39	4204806,36
6	495444,17	4204789,58
7	495474,95	4204772,82
8	495505,73	4204756,05
9	495536,51	4204739,29
10	495565,10	4204723,72
11	495573,72	4204724,20
12	495577,41	4204717,02
13	495605,99	4204701,45
14	495636,77	4204684,69
15	495667,55	4204667,92
16	495698,33	4204651,16
17	495729,11	4204634,40
18	495759,89	4204617,63
19	495790,67	4204600,87
20	495819,26	4204585,30
21	495828,52	4204586,24
22	495831,57	4204578,60
23	495860,15	4204563,03
24	495890,93	4204546,26
25	495921,71	4204529,50
26	495952,49	4204512,74
27	495983,27	4204495,98
28	496016,54	4204477,86
29	496043,61	4204463,28
30	496074,18	4204459,02

Схема образуемого земельного участка с условным номером ЗУ 15

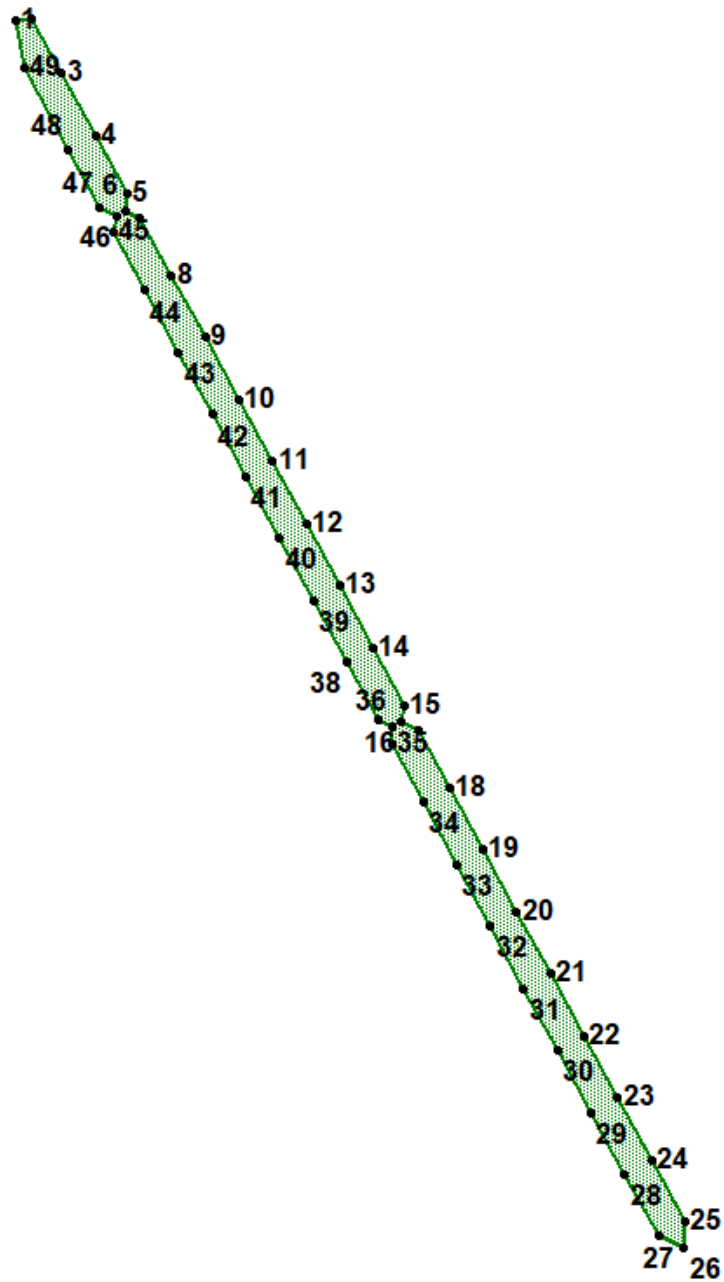


## Каталог координат образуемого земельного участка с условным номером ЗУ 15

Номер точки	X	Y
1	495958,52	4204432,96
2	495958,92	4204440,51
3	495954,54	4204443,21
4	495923,76	4204459,98
5	495892,97	4204476,74
6	495862,19	4204493,50
7	495831,41	4204510,27
8	495802,83	4204525,82
9	495795,09	4204526,56
10	495790,52	4204532,54
11	495761,94	4204548,10
12	495731,16	4204564,87
13	495700,37	4204581,63
14	495669,60	4204598,40
15	495638,81	4204615,16
16	495608,03	4204631,92
17	495577,25	4204648,69
18	495548,67	4204664,25
19	495540,95	4204663,05
20	495536,36	4204670,95
21	495507,78	4204686,53
22	495476,99	4204703,29
23	495446,21	4204720,05
24	495415,43	4204736,81
25	495384,65	4204753,58
26	495353,87	4204770,34
27	495323,09	4204787,10

28	495292,31	4204803,87
29	495283,14	4204801,65
30	495285,13	4204790,68
31	495315,91	4204773,93
32	495346,69	4204757,15
33	495377,47	4204740,39
34	495408,25	4204723,62
35	495439,03	4204706,86
36	495469,81	4204690,10
37	495500,59	4204673,33
38	495529,17	4204657,78
39	495537,69	4204657,99
40	495541,49	4204651,06
41	495570,07	4204635,49
42	495600,85	4204618,73
43	495631,63	4204601,97
44	495662,41	4204585,20
45	495693,19	4204568,44
46	495723,97	4204551,67
47	495754,75	4204534,91
48	495783,33	4204519,34
49	495791,01	4204519,87
50	495795,65	4204512,65
51	495824,23	4204497,07
52	495855,01	4204480,31
53	495885,79	4204463,54
54	495923,85	4204442,82
55	495937,69	4204434,54

Схема образуемого земельного участка с условным номером ЗУ 16



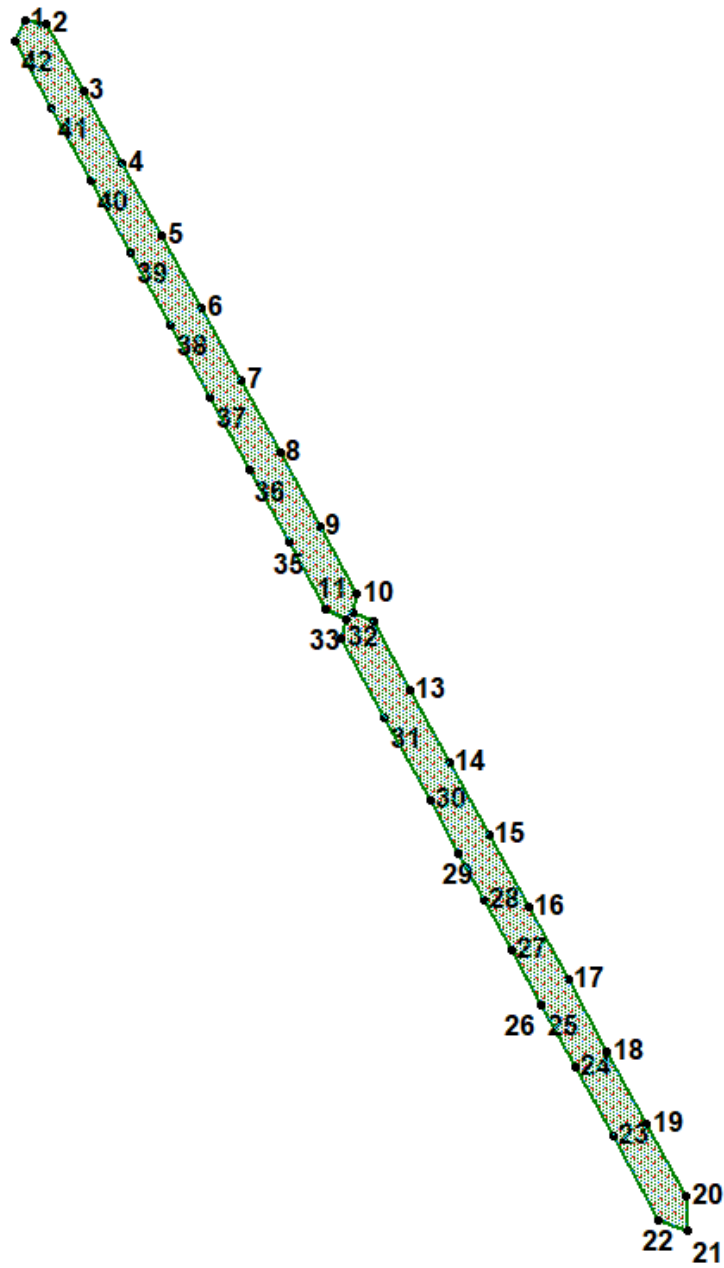
## Каталог координат образуемого земельного участка с условным номером ЗУ 16

Номер точки	X	Y
1	495852,98	4204404,75
2	495853,87	4204412,51
3	495826,27	4204427,55
4	495795,49	4204444,31
5	495766,91	4204459,87
6	495758,48	4204459,05
7	495754,60	4204466,58
8	495726,01	4204482,14
9	495695,23	4204498,91
10	495664,45	4204515,67
11	495633,67	4204532,44
12	495602,89	4204549,2
13	495572,11	4204565,96
14	495541,33	4204582,73
15	495512,75	4204598,29
16	495504,91	4204596,51
17	495500,43	4204605,00
18	495471,85	4204620,57
19	495441,07	4204637,33
20	495410,29	4204654,10
21	495379,51	4204670,86
22	495348,73	4204687,62
23	495317,95	4204704,38
24	495287,17	4204721,15

25	495256,39	4204737,91
26	495243,68	4204737,40
27	495249,20	4204724,72
28	495279,98	4204707,96
29	495310,76	4204691,19
30	495341,55	4204674,43
31	495372,33	4204657,66
32	495403,11	4204640,90
33	495433,89	4204624,14
34	495464,67	4204607,37
35	495493,25	4204591,81
36	495502,30	4204592,44
37	495505,56	4204585,10
38	495534,14	4204569,54
39	495564,93	4204552,77
40	495595,71	4204536,01
41	495626,49	4204519,24
42	495657,27	4204502,48
43	495688,05	4204485,72
44	495718,83	4204468,95
45	495747,41	4204453,39
46	495755,87	4204454,97
47	495759,72	4204446,68
48	495788,31	4204431,11
49	495829,01	4204408,95



Схема образуемого земельного участка с условным номером ЗУ 17



## Каталог координат образуемого земельного участка с условным номером ЗУ 17

Номер точки	X	Y
1	495719,99	4204391,54
2	495718,67	4204400,62
3	495690,09	4204416,19
4	495659,31	4204432,95
5	495628,53	4204449,71
6	495597,75	4204466,48
7	495566,97	4204483,24
8	495536,19	4204500,00
9	495505,41	4204516,77
10	495476,82	4204532,33
11	495468,14	4204530,96
12	495464,51	4204539,04
13	495435,93	4204554,61
14	495405,15	4204571,36
15	495374,37	4204588,13
16	495343,59	4204604,90
17	495312,81	4204621,67
18	495282,03	4204638,43
19	495251,25	4204655,19
20	495220,47	4204671,95

21	495205,84	4204672,34
22	495210,70	4204660,17
23	495245,88	4204641,01
24	495275,78	4204624,72
25	495301,72	4204610,58
26	495325,03	4204597,90
27	495346,57	4204586,17
28	495366,36	4204575,39
29	495388,79	4204563,18
30	495424,16	4204543,91
31	495457,33	4204525,85
32	495465,85	4204527,70
33	495469,64	4204519,14
34	495498,22	4204503,58
35	495529,00	4204486,81
36	495559,78	4204470,06
37	495590,56	4204453,29
38	495621,35	4204436,52
39	495652,13	4204419,76
40	495682,91	4204402,99
41	495711,49	4204387,43

## Схема образуемого земельного участка с условным номером ЗУ 18

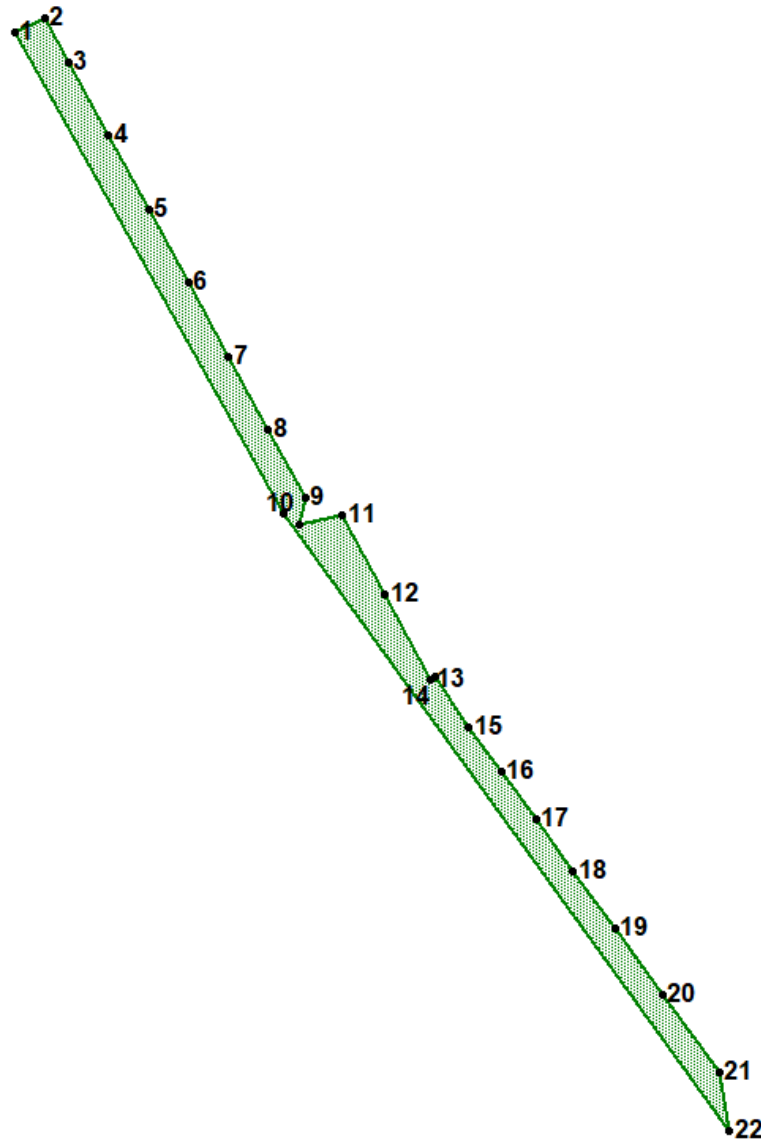


Таблица № 21

## Каталог координат образуемого земельного участка с условным номером ЗУ 18

Номер точки	X	Y
1	495635,83	4204344,07
2	495642,02	4204356,84
3	495623,39	4204366,99
4	495592,61	4204383,75
5	495561,83	4204400,52
6	495531,05	4204417,28
7	495500,26	4204434,05

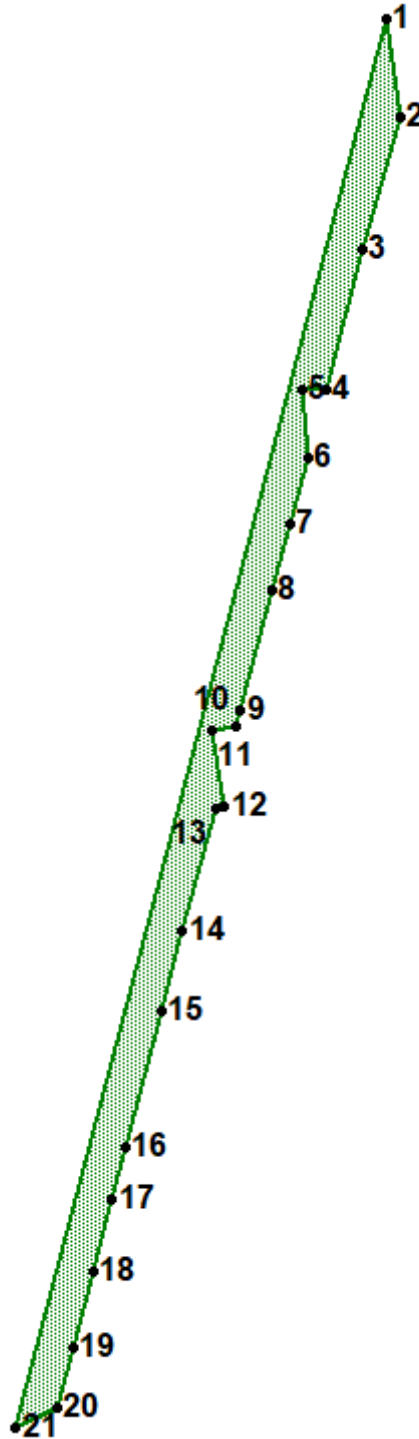
8	495469,48	4204450,81
9	495440,90	4204466,38
10	495429,33	4204464,10
11	495433,38	4204481,88
12	495400,21	4204499,94
13	495364,84	4204519,20
14	495365,77	4204520,91
15	495344,42	4204535,11

16	495326,05	4204548,47
17	495306,04	4204563,04
18	495284,40	4204578,79
19	495260,31	4204596,33

20	495232,55	4204616,54
21	495199,89	4204640,32
22	495175,33	4204644,57
23	495434,18	4204456,84

Схема № 19

Схема образуемого земельного участка с условным номером ЗУ 19



## Каталог координат образуемого земельного участка с условным номером ЗУ 19

Номер точки	X	Y
1	496074,18	4204459,02
2	496043,61	4204463,28
3	496002,17	4204451,48
4	495958,92	4204440,51
5	495958,52	4204432,96
6	495937,69	4204434,54
7	495917,08	4204429,12
8	495896,24	4204423,64
9	495858,68	4204413,77
10	495853,87	4204412,51
11	495852,98	4204404,75
12	495829,01	4204408,95
13	495828,63	4204405,88
14	495790,32	4204395,81
15	495765,53	4204389,30
16	495723,01	4204378,12
17	495706,98	4204373,91
18	495684,39	4204367,98
19	495660,40	4204361,67
20	495642,02	4204356,84
21	495635,83	4204344,07

## Схема образуемого земельного участка с условным номером ЗУ 20

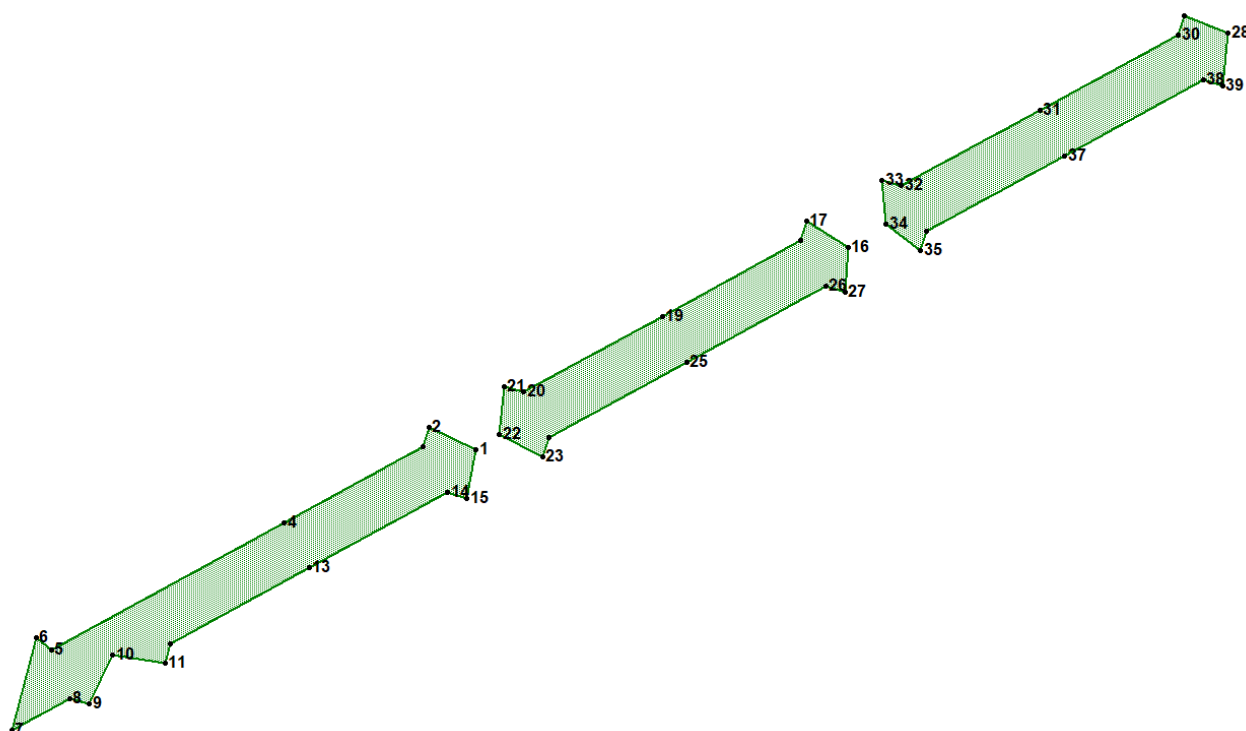


Таблица № 23

## Каталог координат образуемого земельного участка с условным номером ЗУ 20

Номер точки	X	Y
1	495755,87	4204454,97
2	495759,72	4204446,68
3	495756,33	4204445,68
4	495743,16	4204421,49
5	495720,96	4204380,74
6	495723,01	4204378,12
7	495706,98	4204373,91
8	495712,49	4204384,03
9	495711,49	4204387,43
10	495719,99	4204391,54
11	495718,67	4204400,62
12	495722,07	4204401,62
13	495735,24	4204425,80
14	495748,41	4204449,99
15	495747,41	4204453,39
16	495791,01	4204519,87
17	495795,65	4204512,65

18	495792,25	4204511,64
19	495779,08	4204487,45
20	495765,91	4204463,26
21	495766,91	4204459,87
22	495758,48	4204459,05
23	495754,60	4204466,58
24	495757,99	4204467,58
25	495771,16	4204491,76
26	495784,34	4204515,95
27	495783,33	4204519,34
28	495828,52	4204586,24
29	495831,57	4204578,60
30	495828,17	4204577,60
31	495815,00	4204553,41
32	495801,83	4204529,23
33	495802,83	4204525,83
34	495795,09	4204526,56
35	495790,52	4204532,54
36	495793,91	4204533,54
37	495807,09	4204557,72
38	495820,26	4204581,91
39	495819,26	4204585,30

## Схема образуемого земельного участка с условным номером ЗУ 21

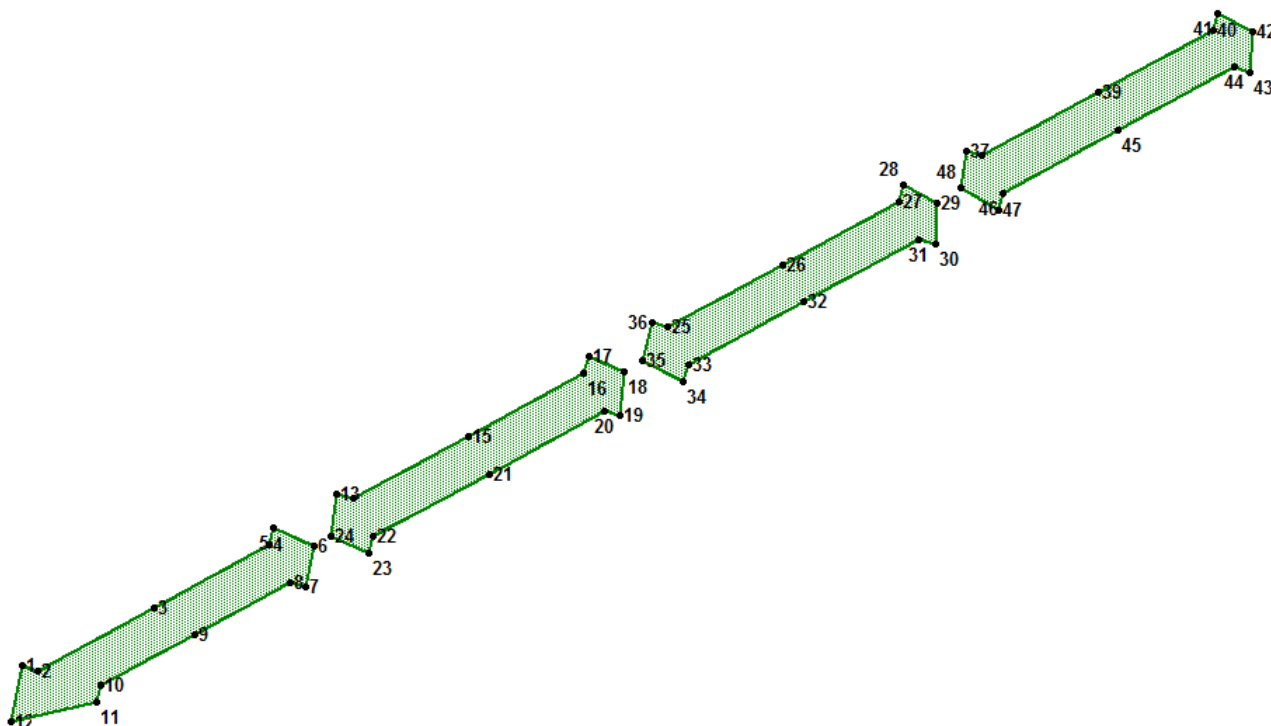


Таблица № 24

## Каталог координат образуемого земельного участка с условным номером ЗУ 21

Номер точки	X	Y
1	495440,90	4204466,38
2	495439,90	4204469,77
3	495453,07	4204493,96
4	495466,24	4204518,14
5	495469,64	4204519,14
6	495465,85	4204527,70
7	495457,33	4204525,85
8	495458,33	4204522,45
9	495447,55	4204502,66
10	495436,78	4204482,88
11	495433,38	4204481,88
12	495429,33	4204464,10
13	495476,82	4204532,33
14	495475,82	4204535,73
15	495488,99	4204559,92
16	495502,17	4204584,10
17	495505,56	4204585,10
18	495502,30	4204592,44

19	495493,25	4204591,81
20	495494,25	4204588,41
21	495481,08	4204564,23
22	495467,91	4204540,04
23	495464,51	4204539,04
24	495468,14	4204530,96
25	495511,75	4204601,69
26	495524,92	4204625,87
27	495538,09	4204650,06
28	495541,49	4204651,06
29	495537,69	4204657,99
30	495529,17	4204657,78
31	495530,17	4204654,37
32	495517,00	4204630,18
33	495503,83	4204606,00
34	495500,43	4204605,00
35	495504,91	4204596,51
36	495512,75	4204598,29
37	495548,67	4204664,25



38	495547,67	4204667,65
39	495560,84	4204691,83
40	495574,01	4204716,02
41	495577,42	4204717,02
42	495573,72	4204724,20
43	495565,10	4204723,72

44	495566,10	4204720,33
45	495552,92	4204696,14
46	495539,75	4204671,96
47	495536,36	4204670,96
48	495540,95	4204663,05

Схема № 22

Схема образуемого земельного участка с условным номером ЗУ 22

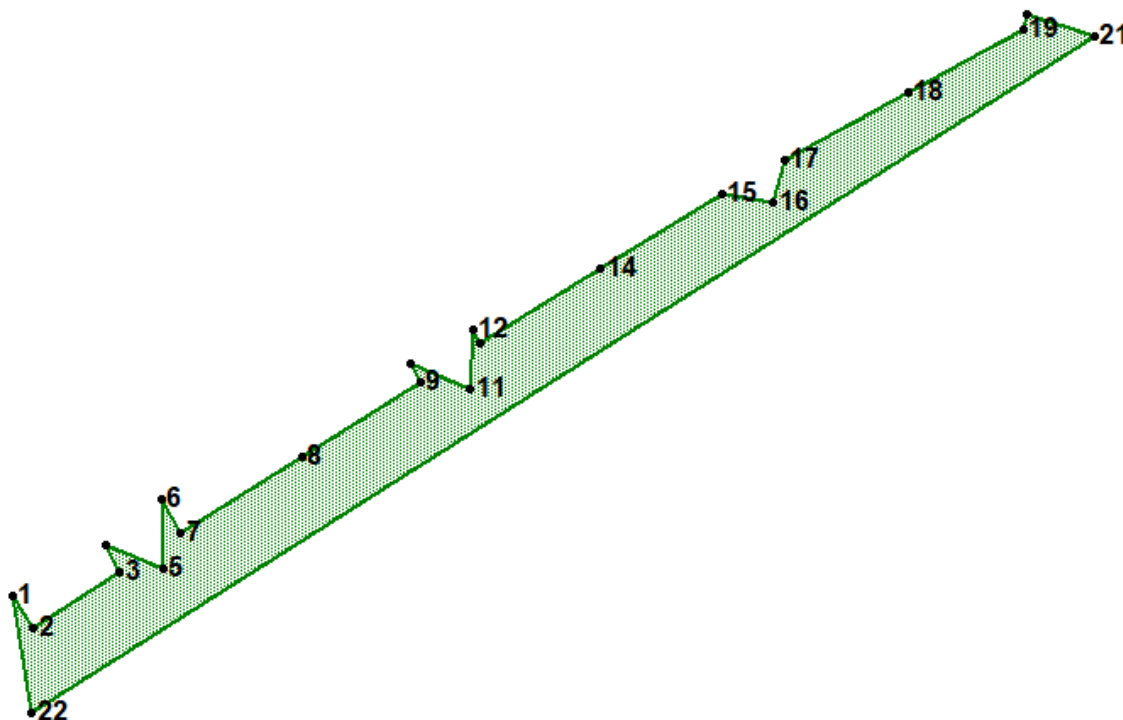


Таблица № 25

Каталог координат образуемого земельного участка с условным номером ЗУ 22

Номер точки	X	Y
1	495199,89	4204640,32
2	495193,34	4204644,93
3	495204,97	4204663,23
4	495210,70	4204660,17
5	495205,84	4204672,34
6	495220,47	4204671,95
7	495213,19	4204676,15

8	495229,40	4204701,63
9	495245,41	4204726,80
10	495249,20	4204724,72
11	495243,68	4204737,40
12	495256,39	4204737,91
13	495253,48	4204739,48
14	495269,30	4204765,10
15	495285,13	4204790,68
16	495283,14	4204801,65
17	495292,31	4204803,87
18	495306,68	4204830,25
19	495319,85	4204854,44
20	495323,25	4204855,44
21	495318,45	4204869,56
22	495175,33	4204644,57

---