



**ДЕПАРТАМЕНТ ИМУЩЕСТВА
И ЗЕМЕЛЬНЫХ ОТНОШЕНИЙ НОВОСИБИРСКОЙ ОБЛАСТИ**

ПРИКАЗ

16.07.2021

г. Новосибирск

№ 455

**О предварительном согласовании предоставления земельного участка
в постоянное (бессрочное) пользование администрации Боровского сельсовета
Новосибирского района Новосибирской области**

На основании заявления администрации Боровского сельсовета Новосибирского района Новосибирской области (ОГРН 1025405225163, ИНН 541551282507) адрес (место нахождения): Новосибирская обл., р-н Новосибирский, с. Боровое, ул. Советская, д. 27, руководствуясь пп. 1 п. 2 ст. 39.9, ст. 39.15 Земельного кодекса Российской Федерации, ст.39 Градостроительного кодекса Российской Федерации, п. 2 ст. 3.3 Федерального закона от 25.10.2001 № 137-ФЗ «О введении в действие Земельного кодекса Российской Федерации», ст. 2 Закона Новосибирской области от 18.12.2015 № 27-ОЗ «О перераспределении полномочий между органами местного самоуправления муниципальных образований Новосибирской области и органами государственной власти Новосибирской области и внесении изменения в статью 3 Закона Новосибирской области «Об отдельных вопросах организации местного самоуправления в Новосибирской области», Положением о департаменте имущества и земельных отношений Новосибирской области, утвержденным постановлением Правительства Новосибирской области от 14.12.2016 № 428-п,

п р и к а з ы в а ю:

1. Предварительно согласовать администрации Боровского сельсовета Новосибирского района Новосибирской области предоставление в постоянное (бессрочное) пользование земельного участка площадью 3997 кв.м, местоположение: Российская Федерация, Новосибирская область, Новосибирский район, Боровской сельсовет, п. Прогресс, для цели использования: коммунальное обслуживание (3.1).

2. Утвердить схему расположения земельного участка на кадастровом плане территории в отношении земельного участка площадью 3997 кв.м., местоположение: Российская Федерация, Новосибирская область, Новосибирский район, Боровской сельсовет, п. Прогресс, (территориальная зона: зона застройки индивидуальными жилыми домами (Жин); категория земель: земли населенных пунктов) (далее – Схема) (Приложение).

3. Администрация Боровского сельсовета Новосибирского района Новосибирской области имеет право без доверенности обращаться с заявлением об осуществлении государственного кадастрового учета земельного участка, образуемого в соответствии со Схемой.


4. Предоставление земельного участка возможно после проведения администрацией Боровского сельсовета Новосибирского района Новосибирской области работ по его образованию в соответствии со Схемой.

5. Предоставление земельного участка возможно после осуществления действий по изменению вида разрешенного использования в соответствии с пп.1 п.10 ст.39.15 Земельного кодекса Российской Федерации.

6. Настоящий приказ является основанием для предоставления в постоянное (бессрочное) пользование земельного участка администрации Боровского сельсовета Новосибирского района Новосибирской области в установленном законом порядке и действует в течение двух лет со дня его принятия.

7. Контроль за исполнением приказа возложить на заместителя руководителя департамента, начальника отдела реализации перераспределённых полномочий по распоряжению земельными участками П. Г. Комарова.

Руководитель департамента —



Р.Г. Шилохвостов

Утверждена ПРИКАЗОМ
ДИЗО НСО

(наименование документа об утверждении, включая наименование

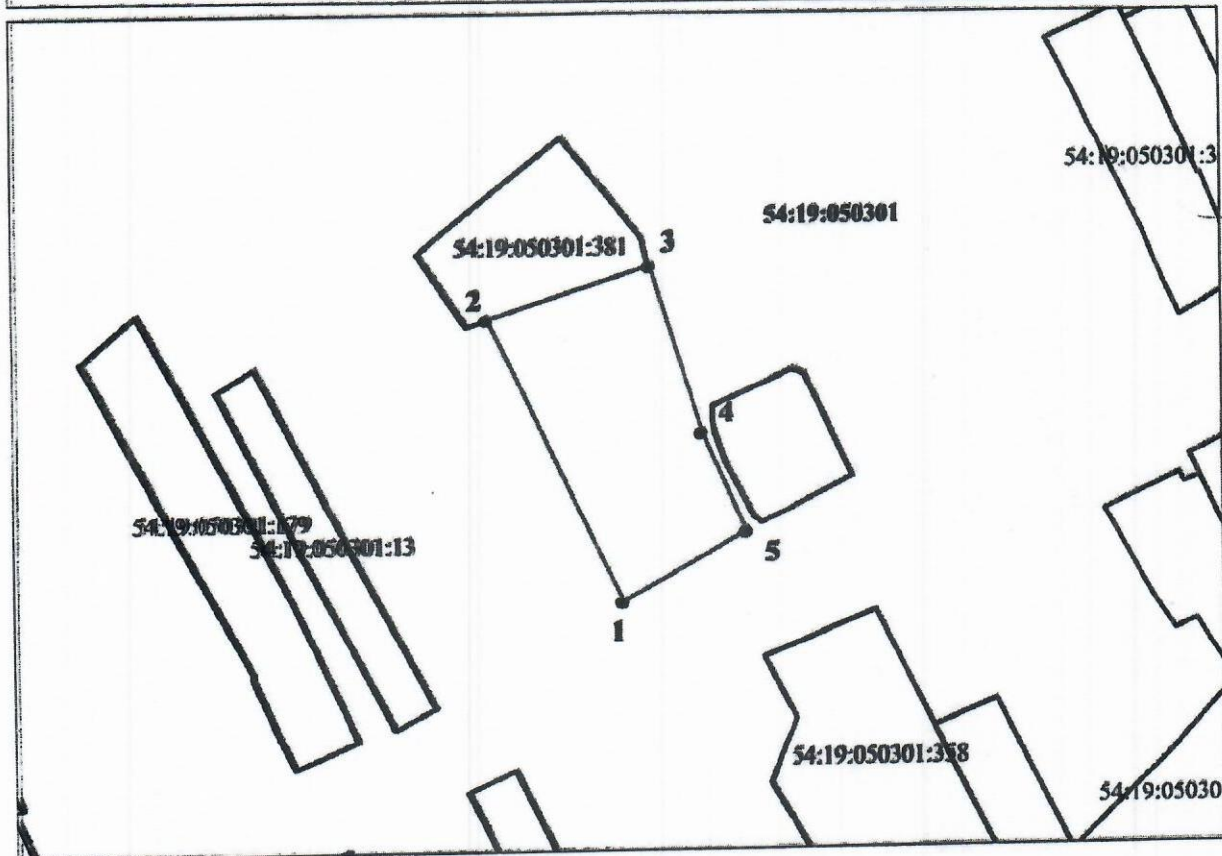
органов государственной власти или органов местного

самоуправления, принявших решение об утверждении схемы

или подписанное соглашение о перераспределении земельных участков)
от 16.07.2021 № 2453



**Схема расположения земельного участка или земельных участков
на кадастровом плане территории**

Условный номер земельного участка: -		
Площадь земельного участка: 3 997 кв.м		
Обозначение характерных точек границы	Координаты, м	
	X	Y
1	451 945,20	4 173 826,93
2	452 028,40	4 173 786,79
3	452 044,06	4 173 835,82
4	451 994,68	4 173 851,01
5	451 965,76	4 173 864,13



Система координат: МСК НСО, зона 4 Масштаб 1:2 000

Условные обозначения:

-  - граница учетных земельных участков
-  - граница образуемого земельного участка
- 54:19:050301:381 - кадастровый номер земельного участка
- 54:19:050301 - кадастровый номер кадастрового квартала
- 1 - характерная точка границы земельного участка