

ГЛАВА НОВОСИБИРСКОГО РАЙОНА
НОВОСИБИРСКОЙ ОБЛАСТИ

ПОСТАНОВЛЕНИЕ

02.03.2023 г.

г.Новосибирск

№ 24

**О назначении публичных слушаний по проекту решения
об утверждении схемы расположения земельного участка,
на котором расположен многоквартирный дом и иные входящие
в состав такого дома объекты недвижимого имущества**

В целях выявления и учета мнения и интересов жителей Барышевского сельсовета Новосибирского района Новосибирской области по проекту решения об утверждении схемы расположения земельного участка, на котором расположен многоквартирный дом и иные входящие в состав такого дома объекты недвижимого имущества (далее – проект решения об утверждении схемы расположения земельного участка), в соответствии с Земельным кодексом Российской Федерации, Жилищным кодексом Российской Федерации, Градостроительным кодексом Российской Федерации, Федеральным законом от 29.12.2004 № 189-ФЗ «О введении в действие Жилищного кодекса Российской Федерации», Федеральным законом от 06.10.2003 г. № 131-ФЗ «Об общих принципах организации местного самоуправления в Российской Федерации», Законом Новосибирской области от 18.12.2015 № 27-ОЗ «О перераспределении полномочий между органами местного самоуправления муниципальных образований Новосибирской области и органами государственной власти Новосибирской области и внесении изменения в статью 3 Закона Новосибирской области «Об отдельных вопросах организации местного самоуправления в Новосибирской области», Порядком организации и проведения публичных слушаний в Новосибирском районе Новосибирской области, утвержденным решением Совета депутатов Новосибирского района Новосибирской области от 04.10.2018 № 6

ПОСТАНОВЛЯЮ:

1. Назначить публичные слушания по проекту решения об утверждении схемы расположения земельного участка по заявлению Банниковой Е.В. об образовании земельного участка площадью 1413 кв.м, на котором расположен многоквартирный дом с кадастровым номером 54:19:160121:1481, местоположение: Новосибирская область, Новосибирский район, Барышевский сельсовет, с.Барышево, улица Совхозная, дом № 6.

2. Управлению имущества и земельных отношений администрации Новосибирского района Новосибирской области обеспечить проведение публичных слушаний 15 марта 2023 г. в 15:00 часов в актовом зале администрации Новосибирского района Новосибирской области по адресу: г.Новосибирск, ул.Коммунистическая, д.33а, 4-й этаж, левое крыло.

3. Предложить гражданам, постоянно проживающим на территории квартала, в границах которой планируется образование земельного участка, занятого многоквартирным домом с кадастровым номером 54:19:160121:1481, местоположение: Новосибирская область, Новосибирский район, Барышевский сельсовет, с.Барышево, улица Совхозная, дом № 6, правообладателям, расположенных в границах этой территории объектов капитального строительства, а также правообладателям помещений, являющихся частью указанных объектов капитального строительства, в период размещения проекта, подлежащего рассмотрению на публичных слушаниях, и информационных материалов к нему и проведения экспозиции проекта, направить в муниципальное казенное учреждение Новосибирского района Новосибирской области «Центр муниципальных услуг», расположенное по адресу: 630099, г.Новосибирск, ул.Депутатская, д.46, 3 подъезд, 6 этаж, телефон 209-31-43, эл. почта: mku@mku-zb.ru, свои предложения и замечания по вынесенному на публичные слушания проекту решения об утверждении схемы расположения земельного участка, в соответствии со статьей 5.1 Градостроительного кодекса Российской Федерации.

4. Управлению имущества и земельных отношений администрации Новосибирского района Новосибирской области обеспечить размещение постановления на сайте администрации Новосибирского района Новосибирской области в информационно-телекоммуникационной сети «Интернет» и опубликование в газете «Новосибирский район – территория развития».

5. Контроль за исполнением постановления возложить на первого заместителя главы администрации Новосибирского района Новосибирской области Сергееву Т.Н.



А.Г.Михайлов

Утверждена

Администрация

(наименование документа об утверждении, включая наименование
Администрации муниципального района

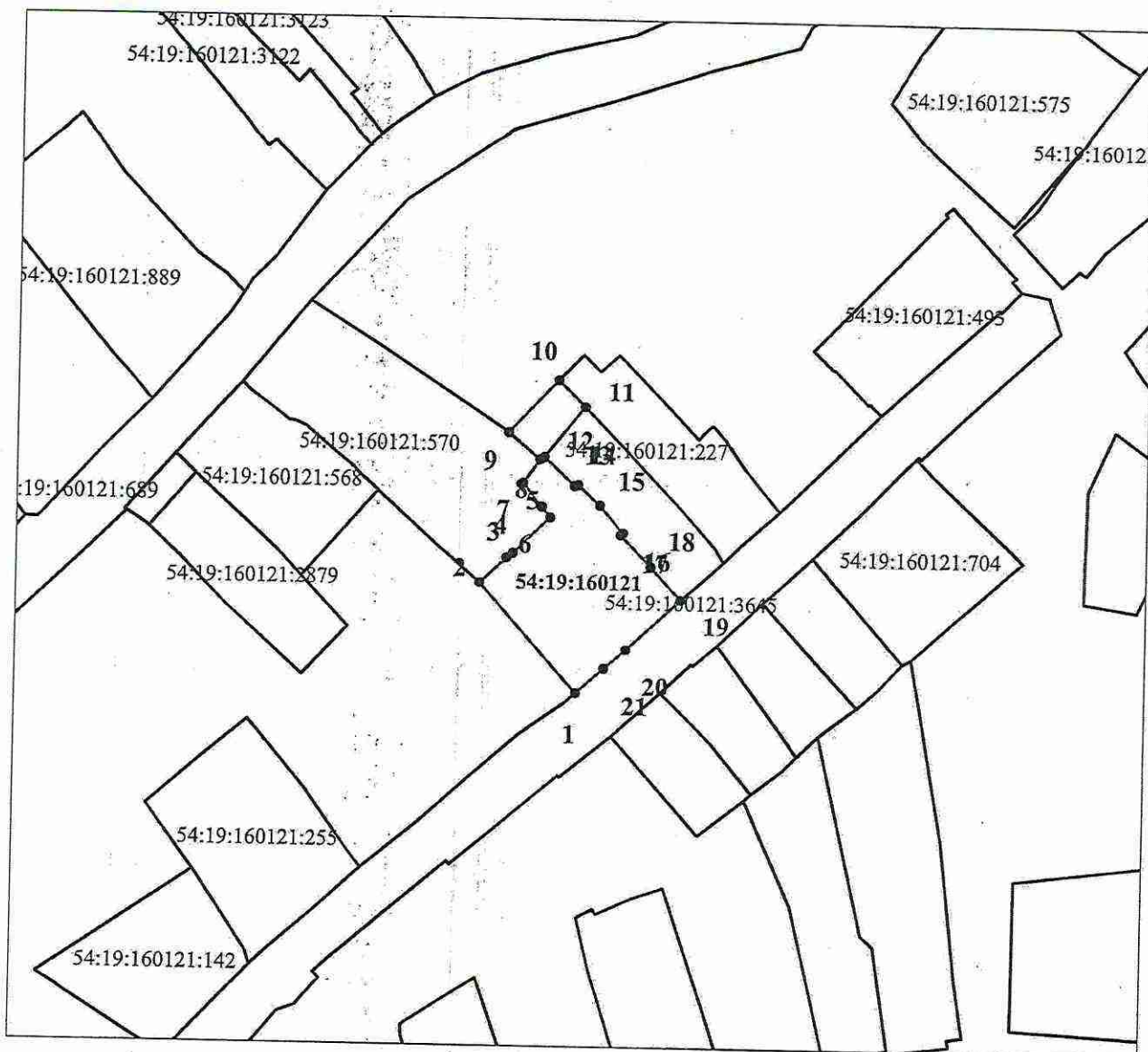
органов государственной власти или органов местного
Муниципального округа

самоуправления, принявших решение об утверждении схемы
или подписавших соглашение о перераспределении земельных участков)

от *04.03.2013* № *24*



**Схема расположения земельного участка или земельных участков
на кадастровом плане территории**

Условный номер земельного участка: -		
Площадь земельного участка: 1 413 кв.м		
Обозначение характерных точек границ	Координаты, м	
	X	Y
1	480 561,71	4 215 593,78
2	480 588,11	4 215 570,69
3	480 594,08	4 215 576,97
4	480 595,17	4 215 578,50
5	480 603,54	4 215 587,18
6	480 605,97	4 215 585,12
7	480 611,47	4 215 580,71
8	480 616,83	4 215 584,55
9	480 622,93	4 215 577,10
10	480 635,42	4 215 588,76
11	480 629,10	4 215 595,02
12	480 617,40	4 215 585,63
13	480 610,86	4 215 592,79
14	480 611,14	4 215 593,63
15	480 606,49	4 215 598,80
16	480 600,11	4 215 604,30
17	480 599,67	4 215 603,80
18	480 592,37	4 215 611,00
19	480 584,50	4 215 618,21
20	480 572,33	4 215 605,42
21	480 567,75	4 215 600,29



Система координат: МСК НСО, зона 4 Масштаб 1:1 500

Условные обозначения:

-  - граница учтенных земельных участков
-  - граница образуемого земельного участка
- 54:19:160121:570 - кадастровый номер земельного участка
- 54:19:160121 - кадастровый номер кадастрового квартала
- 1 - характерная точка границы земельного участка