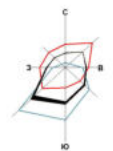


КАРТА СОВРЕМЕННОГО ИСПОЛЬЗОВАНИЯ ТЕРРИТОРИИ,
М1:25 000, М1:10 000



д. Алексеевка, М1:10 000



п. Красномайский, М1:10 000



Объекты местного значения поселения:

п. Новоозёрный, М1:10 000



Функциональные зоны, территории

- Зона застройки индивидуальных жилых домов
- Зона застройки малоэтажных жилых домов (до 3-х этажей, включая мансарды)
- Общественно-деловые зоны
- Зона сельскохозяйственного использования
- Зона садоводческих или огороднических некоммерческих товариществ
- Зона сельскохозяйственного назначения (зона для ведения личного подсобного хозяйства (личного фермерского хозяйства))
- Производственная зона сельскохозяйственных предприятий
- Зона инженерной инфраструктуры
- Зона транспортной инфраструктуры
- Производственные и коммунально-складские зоны
- Зона складов
- природные территории
- территории улично-дорожной сети

Инженерная инфраструктура:

-  Линия электропередачи 220В (провода жила 25кв)
-  Линия электропередачи 110В (провода жила 20кв)
-  Линия электропередачи 35В (провода жила 20кв)
-  Трансформаторная подстанция (ТП)
-  Магистральный газопровод
-  Газопровод распределительный высокого давления
-  Газопроводы газа
-  Газораспределительная станция (ГРС)
-  Пункт регулирования газа (ПРГ)
-  Источники тепловой энергии
-  Электрическая подстанция 220 кВ
-  Электрическая подстанция 110 кВ
-  Выпуклость
-  Артезианская скважина
-  Водомерная башня
-  Напорная станция
-  Водоразборные очистные сооружения
-  Водоизбор
-  Поверхностные очистные сооружения (ПООС)

г. Обь

г. Новосибирск




Чистопольский сельсовет

Ярковский сельсовет

Верх-Тулинский сельсовет






Сельскохозяйственные угодья
и природные объекты:

**Месторождения и проявления
полезных ископаемых**

 Месторождения неметаллических полезных ископаемых

УСЛОВНЫЕ ОБОЗНАЧЕНИЯ

Планировочная структура

- 
 граница сельского поселения
 границы участков
 поставленных на кадастровый учет

 автомобильные дороги федерального значения

 автомобильные дороги регионального
 или межмуниципального значения

 автомобильные дороги местного значения

 жилищные дороги общего пользования

Зоны с особыми условиями
использования территории

- Легенда:**
- граница санитарно-защитной зоны
 - придорожная полоса
 - охранная зона инженерных коммуникаций
 - санитарный разрыв магистральных трубопроводов
 - водоохранная зона
 - прибрежная защитная полоса
 - береговая полоса
 - второй пояс: зоны санитарной охраны водоемов
 - третий пояс: зоны санитарной охраны источников водоснабжения
 - планируемая территория

[illegible]