

# Утверждена

(наименование документа об утверждении, включая наименования

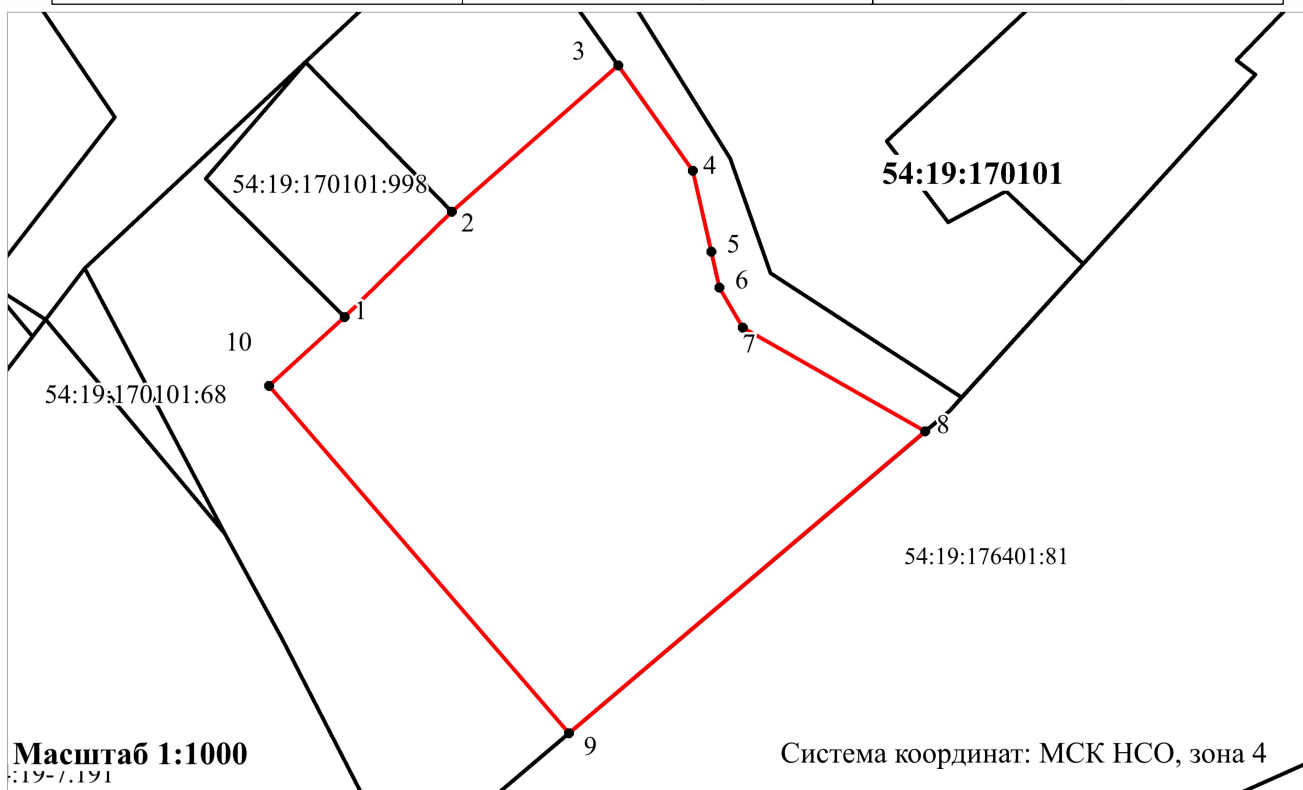
органов государственной власти или органов местного

самоуправления, принявших решение об утверждении схемы




или подписавших соглашение о перераспределении земельных участков)  
от \_\_\_\_\_ № \_\_\_\_\_

## Схема расположения земельного участка или земельных участков на кадастровом плане территории

Условный номер земельного участка:		
Площадь земельного участка: 3 589 кв.м		
Обозначение характерных точек границ	Координаты, м	
	X	Y
1	482103,20	4220454,65
2	482116,98	4220468,85
3	482136,06	4220490,92
4	482122,07	4220500,73
5	482111,38	4220503,10
6	482106,63	4220504,15
7	482101,35	4220507,18
8	482087,43	4220531,23
9	482048,03	4220483,96
10	482094,23	4220444,60



### Условные обозначения:

-  - граница учтенных земельных участков
-  - граница образуемого земельного участка
- 54:19:170101:68 - кадастровый номер земельного участка
- 54:19:170101 - кадастровый номер кадастрового квартала
-  1 - характерная точка границы земельного участка