

Утверждена

(наименование документа об утверждении, включая наименования

органов государственной власти или органов местного

самоуправления, принявших решение об утверждении схемы

или подписавших соглашение о перераспределении земельных участков)

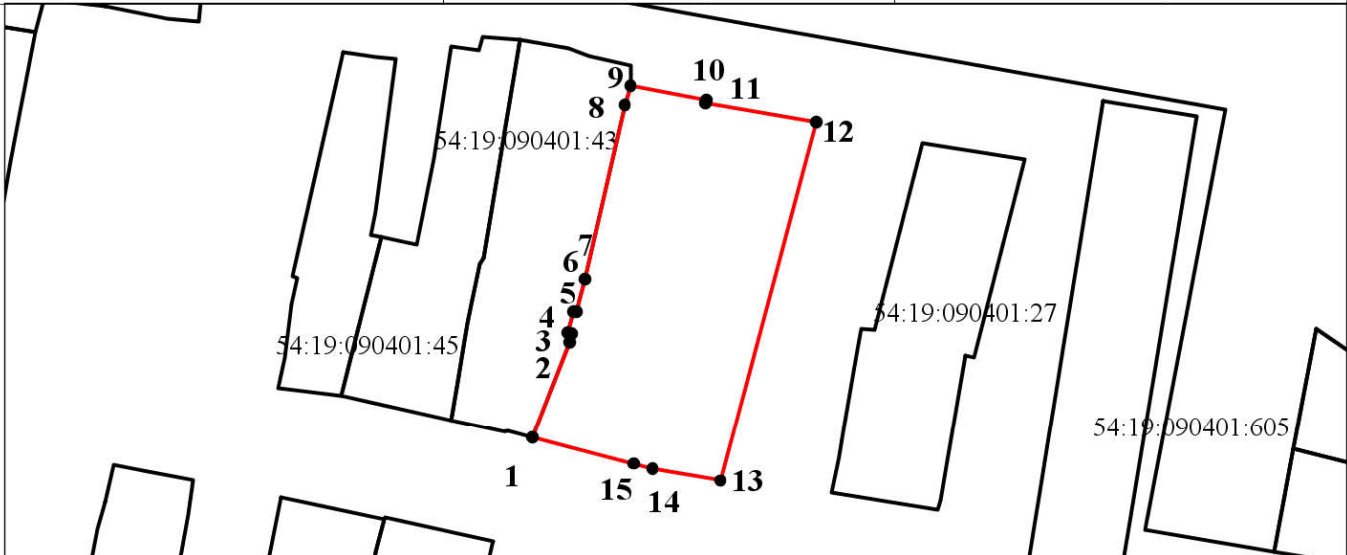
от \_\_\_\_\_ № \_\_\_\_\_

**Схема расположения земельного участка или земельных участков  
на кадастровом плане территории**

Условный номер земельного участка:



Площадь земельного участка: 2 727 кв.м

Обозначение характерных точек границ	Координаты, м	
	X	Y
1	510 473,86	4 207 585,03
2	510 492,83	4 207 592,36
3	510 494,59	4 207 592,76
4	510 494,83	4 207 591,94
5	510 498,93	4 207 593,20
6	510 498,90	4 207 593,79
7	510 505,42	4 207 595,49
8	510 540,11	4 207 603,36
9	510 543,98	4 207 604,50
10	510 541,07	4 207 619,64
11	510 540,42	4 207 619,49
12	510 536,66	4 207 641,48
13	510 465,16	4 207 622,41
14	510 467,60	4 207 608,89
15	510 468,57	4 207 605,23



Система координат: МСК НСО, зона 4 Масштаб 1:1 500

**Условные обозначения:**

-  - граница учтенных земельных участков
-  - граница образуемого земельного участка
- 54:19:090401:27 - кадастровый номер земельного участка
- 54:19:090401** - кадастровый номер кадастрового квартала
- 1 - характерная точка границы земельного участка