

Утверждена

(наименование документа об утверждении, включая наименования

органов государственной власти или органов местного

самоуправления, принявших решение об утверждении схемы

или подписавших соглашение о перераспределении земельных участков)

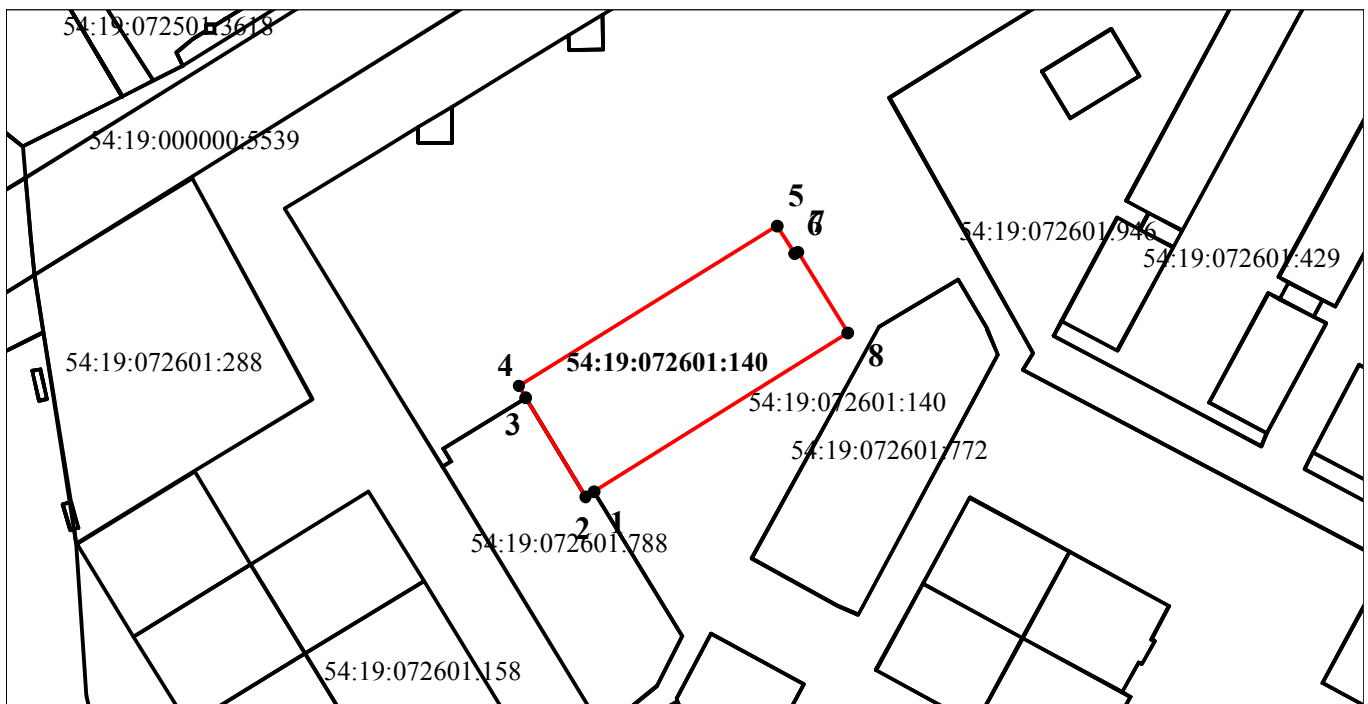
от \_\_\_\_\_ № \_\_\_\_\_

**Схема расположения земельного участка или земельных участков  
на кадастровом плане территории**

Условный номер земельного участка: -




Площадь земельного участка: 2 773 кв.м

Обозначение характерных точек границ	Координаты, м	
	X	Y
1	465 814,65	4 196 445,07
2	465 813,27	4 196 442,85
3	465 839,46	4 196 427,03
4	465 842,65	4 196 425,22
5	465 884,95	4 196 493,55
6	465 877,61	4 196 498,16
7	465 878,02	4 196 499,04
8	465 856,64	4 196 512,20



Система координат: МСК НСО, зона 4 Масштаб 1:2 000

**Условные обозначения:**

-  - граница учтенных земельных участков
-  - граница образуемого земельного участка
- 54:19:072601:140- кадастровый номер земельного участка
- 54:19:072601** - кадастровый номер кадастрового квартала
-  1 - характерная точка границы земельного участка